

Capítulo 3.

3.3 Fichas Técnicas de las Unidades Médicas, por JURISDICCIONES

3.3.1 Jurisdicción Sanitaria I

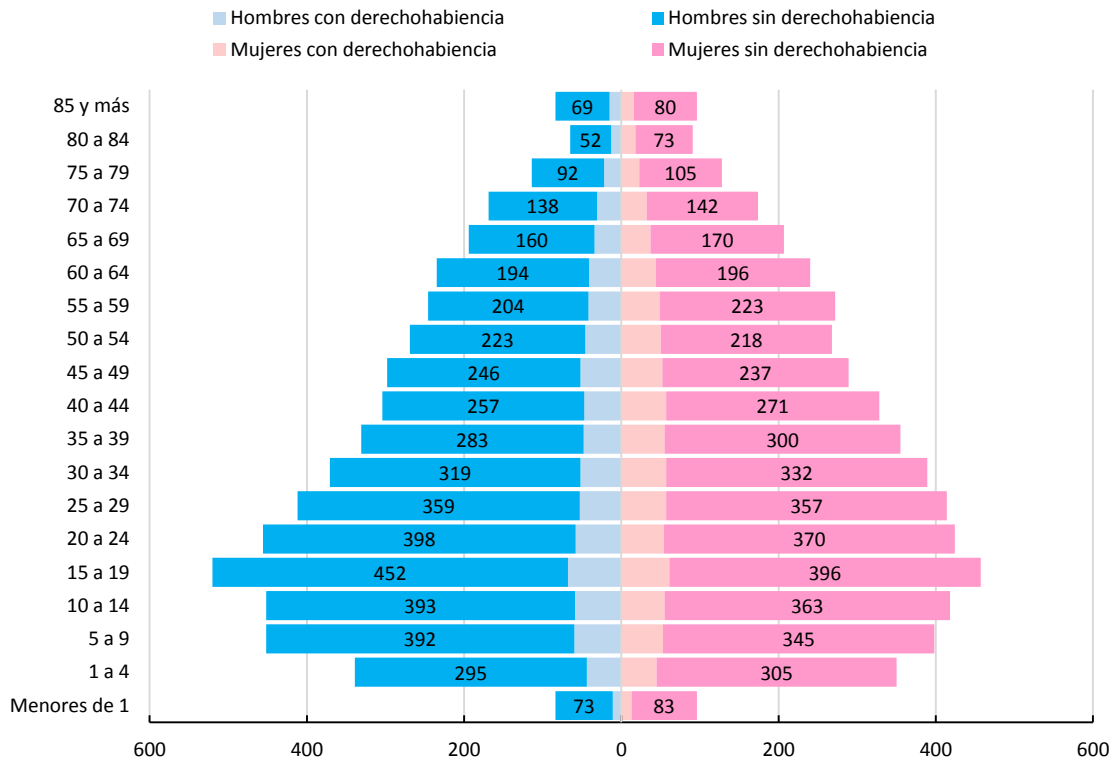
“Cuernavaca”

Municipio: Coatlán del Río

Jurisdicción Sanitaria I

UNIDADES DE SALUD
 UNIDADES DE PRIMER NIVEL: 7
 UNIDADES DE SEGUNDO NIVEL: 0
 UNIDADES DE TERCER NIVEL: 0
 UNIDADES MÉDICAS MÓVILES: 1

Piramide poblacional por condición de derechohabiencia
 Municipio de Coatlán del Río, 2019



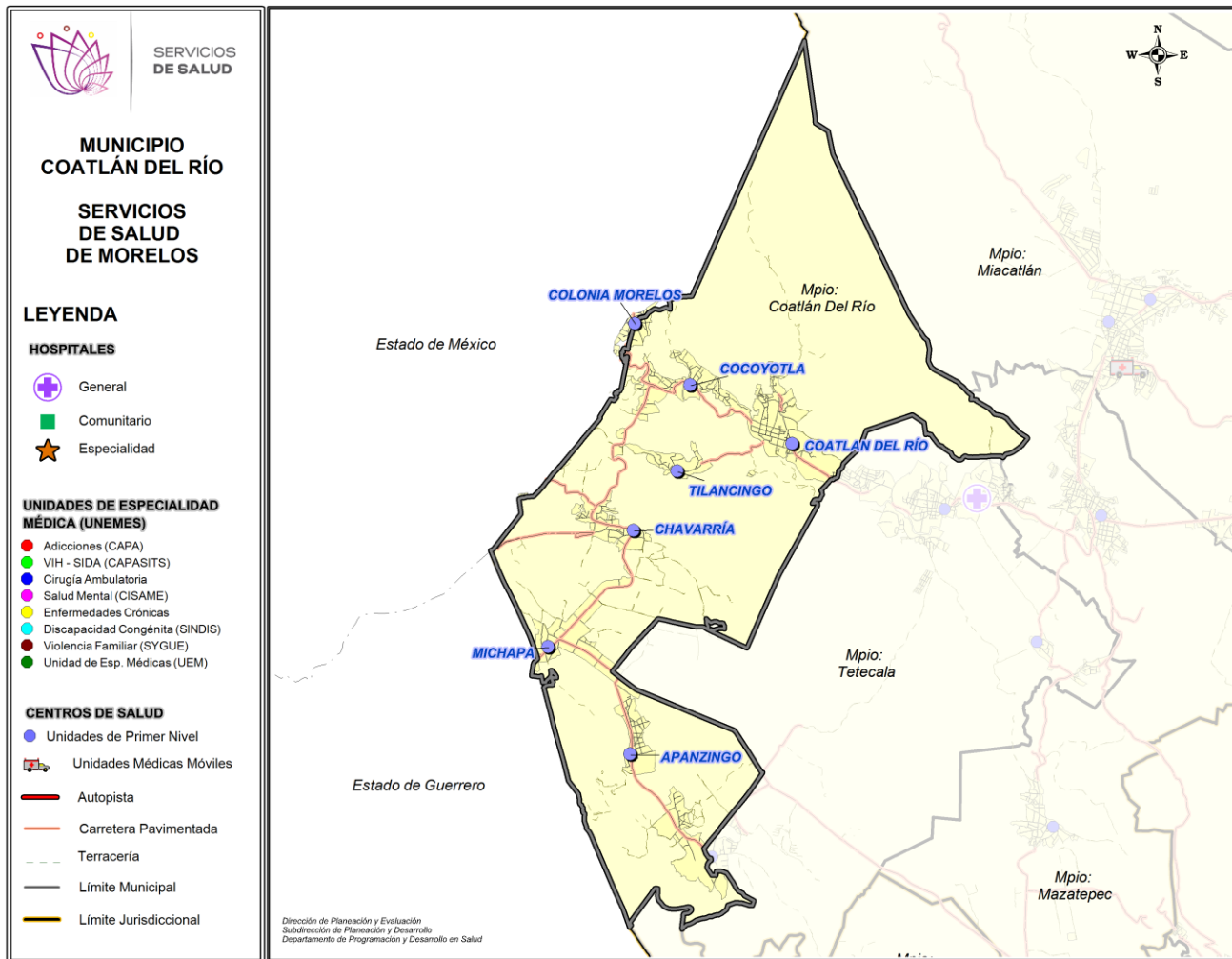
Municipio: Coatlán del Río

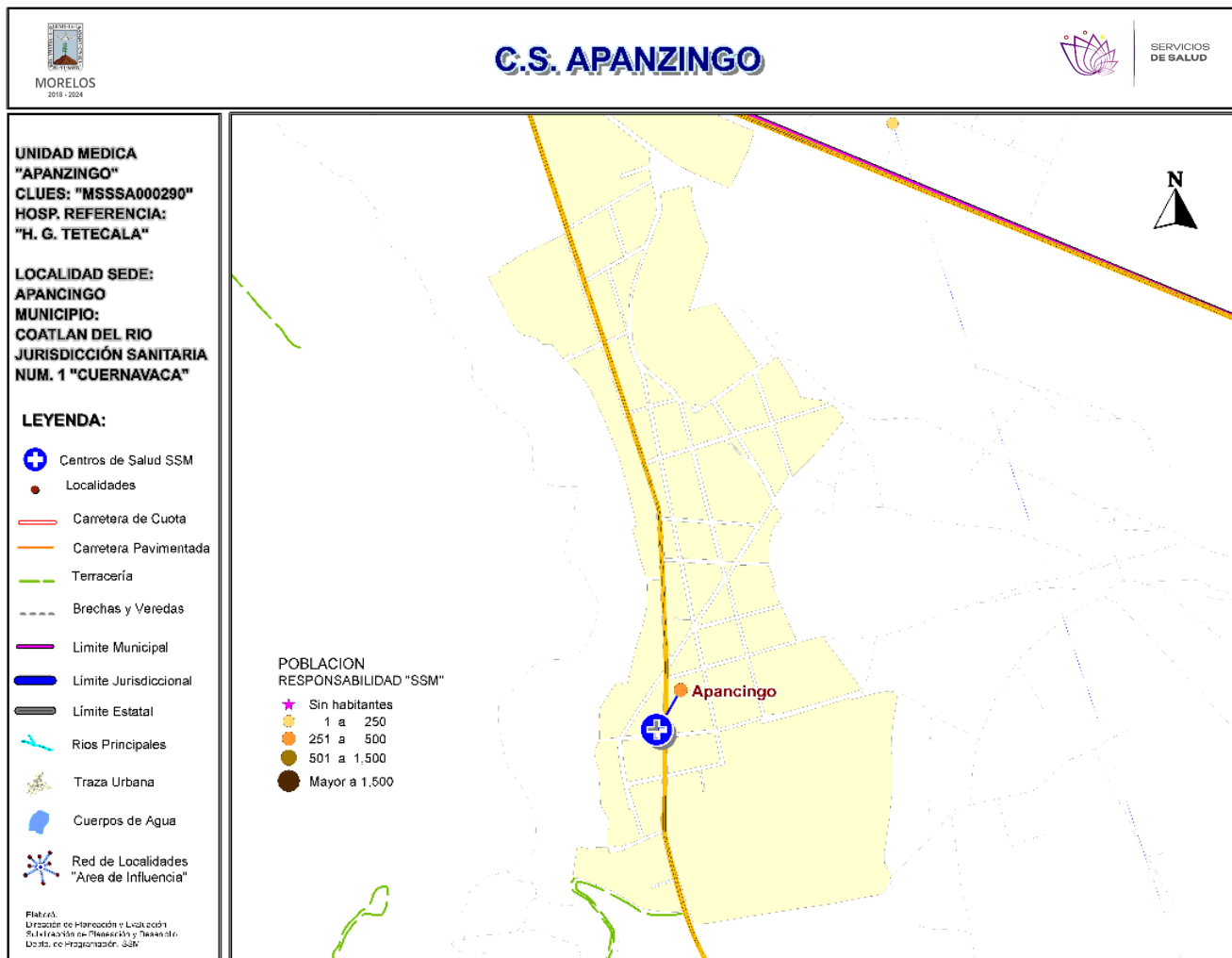
Jurisdicción Sanitaria I



POBLACIÓN DEL MUNICIPIO DE COATLÁN DEL RÍO, MORELOS 2019.							
Edad quin.	Con Derechohabiencia			Sin Derechohabiencia			Población total general
	Masculino	Femenino	Total	Masculino	Femenino	Total	
< de 1	11	13	24	73	83	156	180
1 a 4	44	45	89	295	305	600	689
5 a 9	60	53	113	392	345	737	850
10 a 14	59	55	114	393	363	756	870
15 a 19	68	61	129	452	396	848	977
20 a 24	58	54	112	398	370	768	880
25 a 29	53	57	110	359	357	716	826
30 a 34	52	57	109	319	332	651	760
35 a 39	48	55	103	283	300	583	686
40 a 44	47	57	104	257	271	528	632
45 a 49	52	52	104	246	237	483	587
50 a 54	46	50	96	223	218	441	537
55 a 59	42	49	91	204	223	427	518
60 a 64	41	44	85	194	196	390	475
65 a 69	34	37	71	160	170	330	401
70 a 74	31	32	63	138	142	280	343
75 a 79	22	23	45	92	105	197	242
80 a 84	13	18	31	52	73	125	156
85 y más	15	16	31	69	80	149	180
Total	796	828	1,624	4,599	4,566	9,165	10,789

Ubicación Geográfica





***Población afiliada al Seguro Popular: 792**



Población por área de influencia



POBLACIÓN DEL ÁREA DE INFLUENCIA, 2019.				
CLUES: MSSSA000290		NOMBRE CLUES: APANCINGO		
MUNICIPIO SEDE: 005 COATLÁN DEL RÍO		LOCALIDAD SEDE: 0002 APANCINGO		
TIPOLOGÍA: A / RURAL DE 01 NÚCLEO BÁSICO		HOSPITAL DE REFERENCIA: HG DE TETECALA DR. RODOLFO BECERRIL DE LA PAZ		
CLAVE LOCALIDAD	NOMBRE DE LA LOCALIDAD	COLONIA	POBLACIÓN TOTAL	POBLACIÓN SSM
170050002	Apancingo	-	574	498
TOTAL POBLACIÓN DE LA UNIDAD MÉDICA			574	498



Morbilidad



MORBILIDAD DEL C.S. APANZINGO (CLUES: MSSSA000290) , 2018				
No.	PADECIMIENTO	CLAVE CIE10	CASOS	
			NÚM.	TASA *
1	Infecciones respiratorias agudas	J00-J06, J20, J21 excepto J02.0 y J03.0	173	353.78
2	Infecciones intestinales por otros organismos y las mal definidas	A04, A08-A09 excepto A08.0	28	57.26
3	Infección de vías urinarias	N30, N34, N39.0	28	57.26
4	Intoxicación por picadura de alacrán	T63.2, X22	14	28.63
5	Vulvovaginitis	N76	11	22.49
6	Úlceras, gastritis y duodenitis	K25-K29	8	16.36
7	Otitis media aguda	H65.0-H65.1	7	14.31
8	Quemaduras	T20-T32	2	4.09
9	Intoxicación por ponzoña de animales	T63, X21, X27, EXCEPTO T63.2	2	4.09
10	Herida por arma de fuego y punzocortantes	W32-W34	2	4.09
	Resto de Diagnósticos	Resto de Diagnósticos	8	16.36
TOTAL			283	
POBLACIÓN RESPONSABILIDAD SSM, 2018:			489	

C.S. APANZINGO (CLUES: MSSSA000290)

REPORTE SIS

Año	2012	2013	2014	2015	2016	2017
Total de Embarazadas 1° vez	16	12	10	7	13	14
Total de embarazadas Adolescentes 1° vez	6	1	2	1	6	6
Total de Pacientes de MPF	45	53	59	43	48	52
Total de Pacientes Referidos	54	91	47	47	40	48
Total de Pacientes Contrareferidos	0	0	0	0	0	0
Total DM en Tratamiento	23	29	30	33	7	1
Total DM en Control	14	18	23	26	2	1
Total HTA en Tratamiento	30	33	35	35	11	s/d
Total HTA en Control	21	25	28	30	8	s/d

Fuente: Subsistema de Prestación de Servicios (SIS) cierre anual 2012 - 2017, s/d= sin datos.

Infraestructura, Recurso Humano y Productividad



Nombre: APANZINGO
CLUES: MSSSA000290
Jurisdicción: No. I

Concepto	2018 p/	Concepto	2018 p/
Infraestructura			
Consultorios	2	Personal de enfermería	2
-Generales	1	-Enfermeras en contacto	2
-Estomatología	1	-Enfermeras en otra actividad	0
-Otros	0		
Salas de expulsión	0	Consulta otorgada	
		Consulta externa	2,474
Recurso humano		-Consulta general	1,733
Médicos en contacto	1	-Consulta odontológica	741
-Generales	0		
-Odontólogos	0		
-Otros	0	Indicadores de productividad 1/	
Médicos pasantes	1	Consulta general por médico general 2/	6.9
-P. de medicina	1	Consulta odontológica por odontólogo 3/	0
-P. de odontología	0		

p/ La información corresponde al cierre anual de 2018 p/ (Cifras preliminares).

1/Se consideran 252 días hábiles.

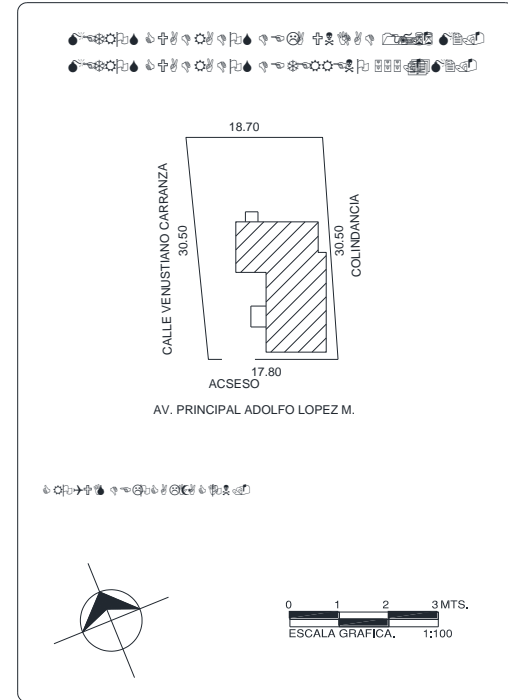
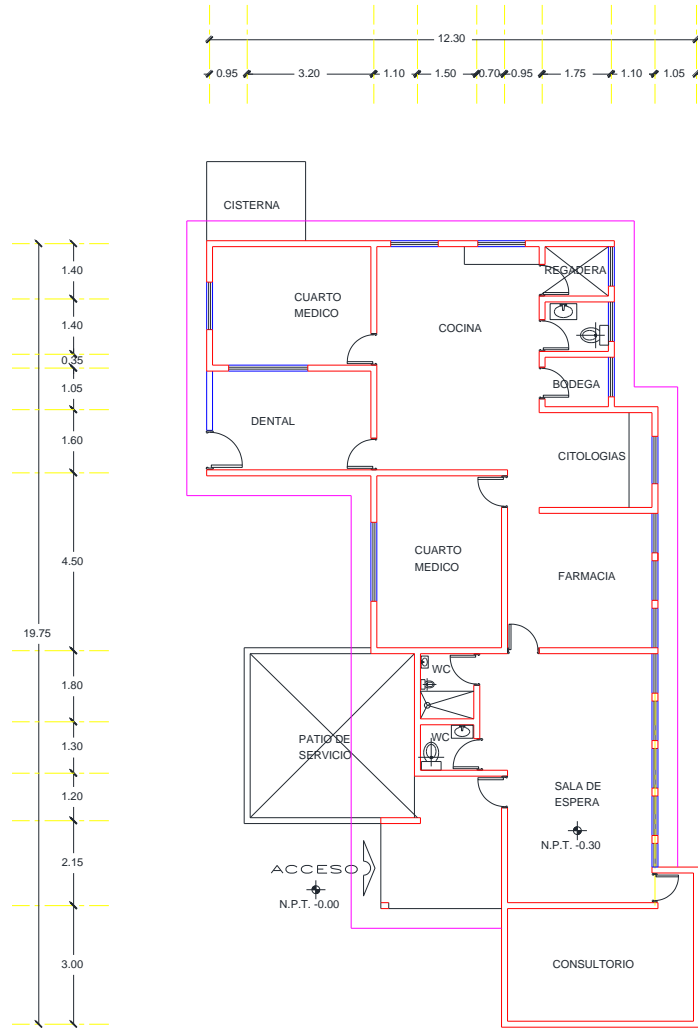
2/Incluye consulta general y médicos generales más pasantes de medicina.

3/Incluye consulta odontológica y odontólogos más pasantes de odontología.

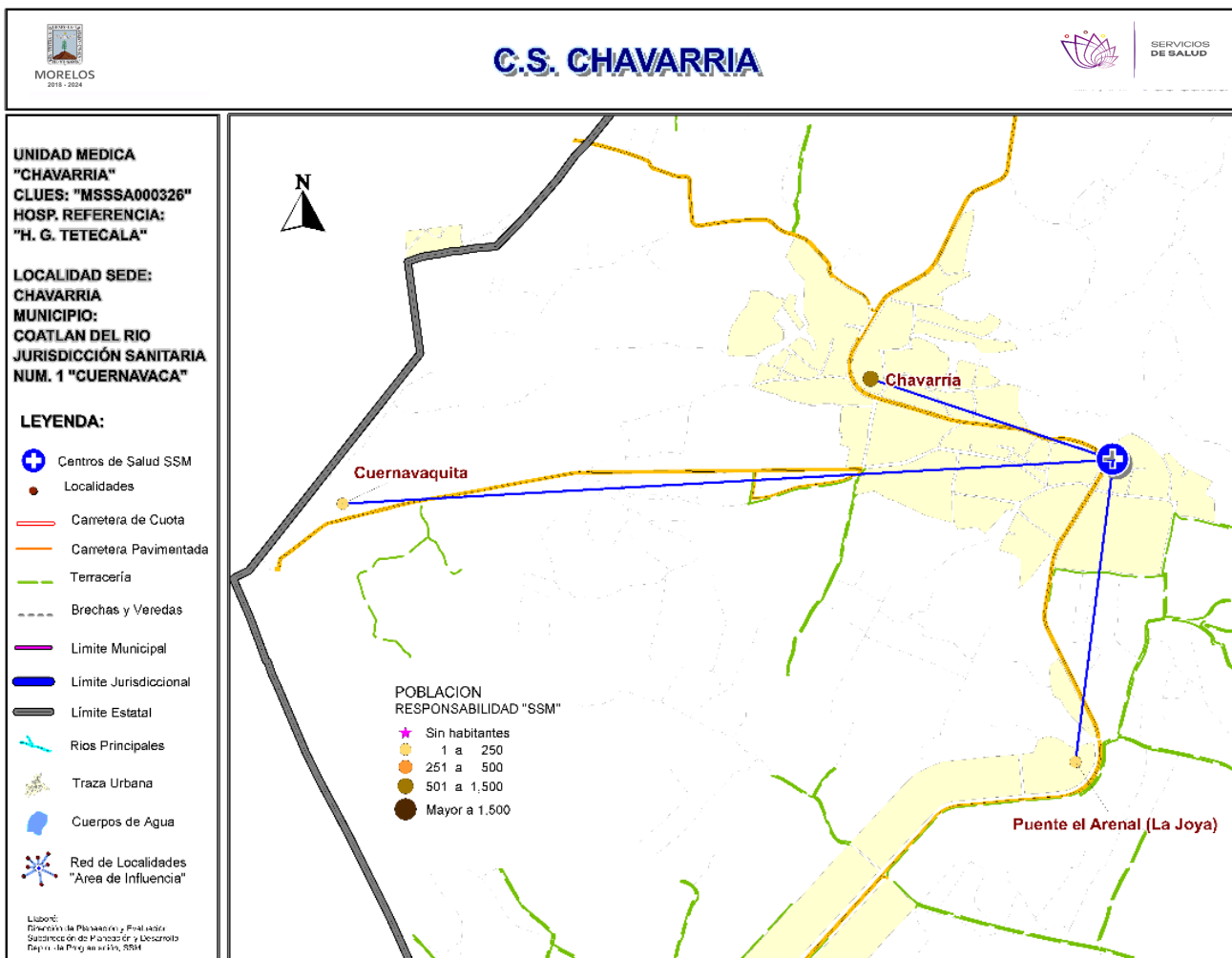
Fuente: SSA/DGIS/Cubos dinámicos de información, 2018 p/.

SINEHIAS, Base de datos/SIS, Cubos dinámicos 2018 p/ (corte 12 de junio).

CS Apancingo: Plano arquitectónico



CENTRO DE SALUD:	FECHA DE CONSTRUCCIÓN:	
JURISDICCION SANITARIA:	MUNICIPIO:	
LOCALIDAD:	PLANO:	
CLAVE CLUES:	FECHA DE ACTUALIZACIÓN:	VALIDÓ:
REALIZÓ LEVANTAMIENTO:		





Población por área de influencia



POBLACIÓN DEL ÁREA DE INFLUENCIA, 2019.				
CLUES: MSSSA000326		NOMBRE CLUES: CHAVARRIA		
MUNICIPIO SEDE: 005 COATLÁN DEL RÍO		LOCALIDAD SEDE: 0008 CHAVARRIA		
TIPOLOGÍA: A / RURAL DE 01 NÚCLEO BÁSICO		HOSPITAL DE REFERENCIA: HG DE TETECALA DR. RODOLFO BECERRIL DE LA PAZ		
CLAVE LOCALIDAD	NOMBRE DE LA LOCALIDAD	COLONIA	POBLACIÓN TOTAL	POBLACIÓN SSM
170050008	Chavarría	-	1,144	1,007
170050011	Cuernavaquita	-	68	58
170050023	Puente el Arenal (La Joya)	-	154	133
TOTAL POBLACIÓN DE LA UNIDAD MÉDICA			1,366	1,198

MORBILIDAD DEL C.S. CHAVARRÍA (CLUES: MSSSA000326) , 2018				
No.	PADECIMIENTO	CLAVE CIE10	CASOS	
			NÚM.	TASA *
1	Infecciones respiratorias agudas	J00-J06, J20, J21 excepto J02.0 y J03.0	60	51.06
2	Infecciones intestinales por otros organismos y las mal definidas	A04, A08-A09 excepto A08.0	44	37.45
3	Infección de vías urinarias	N30, N34, N39.0	12	10.21
4	Intoxicación por picadura de alacrán	T63.2, X22	7	5.96
5	Candidiasis urogenital	B37.3-B37.4	4	3.40
6	Úlceras, gastritis y duodenitis	K25-K29	1	0.85
7				0.00
8				0.00
9				0.00
10				0.00
	Resto de Diagnósticos		0	0.00
TOTAL			128	
POBLACIÓN RESPONSABILIDAD SSM, 2018:			1,175	

C.S. CHAVARRÍA (CLUES: MSSSA000326)

REPORTE SIS

Año	2012	2013	2014	2015	2016	2017
Total de Embarazadas 1° vez	24	21	18	12	14	9
Total de embarazadas Adolescentes 1° vez	3	4	4	3	5	1
Total de Pacientes de MPF	50	49	49	37	31	17
Total de Pacientes Referidos	53	51	56	38	52	51
Total de Pacientes Contrareferidos	0	0	0	0	0	0
Total DM en Tratamiento	23	24	24	34	37	24
Total DM en Control	10	9	9		23	15
Total HTA en Tratamiento	41	43	36	63	54	33
Total HTA en Control	33	40	21	37	29	25

Fuente: Subsistema de Prestación de Servicios (SIS) cierre anual 2012 - 2017, s/d= sin datos.

Infraestructura, Recurso Humano y Productividad



Nombre: CHAVARRÍA
CLUES: MSSSA000326
Jurisdicción: No. I

Concepto	2018 p/	Concepto	2018 p/
Infraestructura			
Consultorios	1	Personal de enfermería	2
-Generales	1	-Enfermeras en contacto	2
-Estomatología	0	-Enfermeras en otra actividad	0
-Otros	0		
Salas de expulsión	0	Consulta otorgada	
		Consulta externa	1,801
		-Consulta general	1,801
		-Consulta odontológica	0
Recurso humano			
Médicos en contacto	1	Indicadores de productividad 1/	
-Generales	0	Consulta general por médico general 2/	7.1
-Odontólogos	0	Consulta odontológica por odontólogo 3/	0
-Otros	0		
Médicos pasantes	1		
-P. de medicina	1		
-P. de odontología	0		

p/ La información corresponde al cierre anual de 2018 p/ (Cifras preliminares).

1/Se consideran 252 días hábiles.

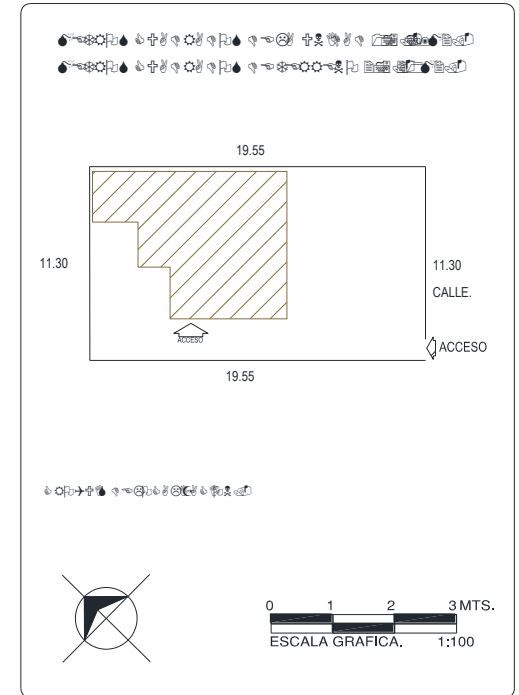
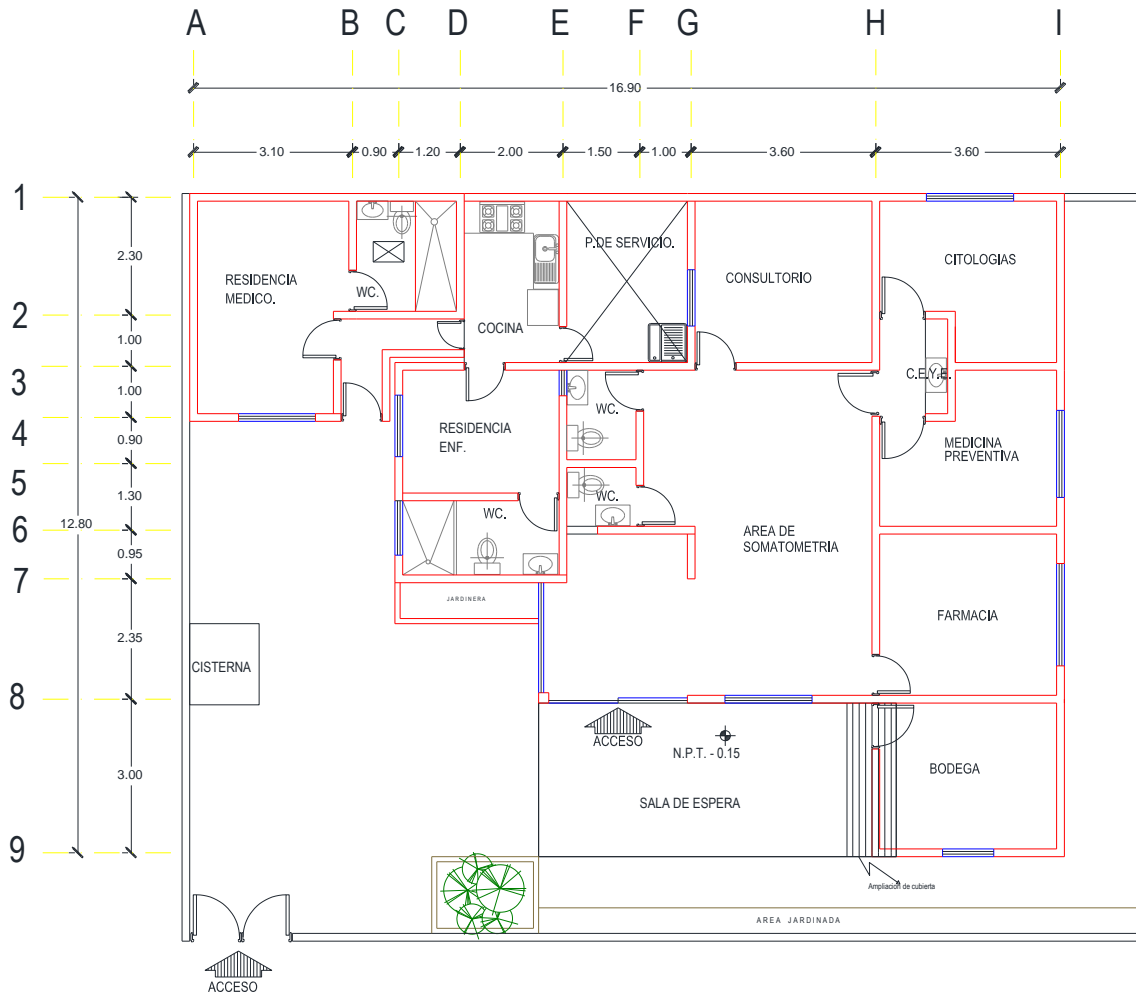
2/Incluye consulta general y médicos generales más pasantes de medicina.

3/Incluye consulta odontológica y odontólogos más pasantes de odontología.

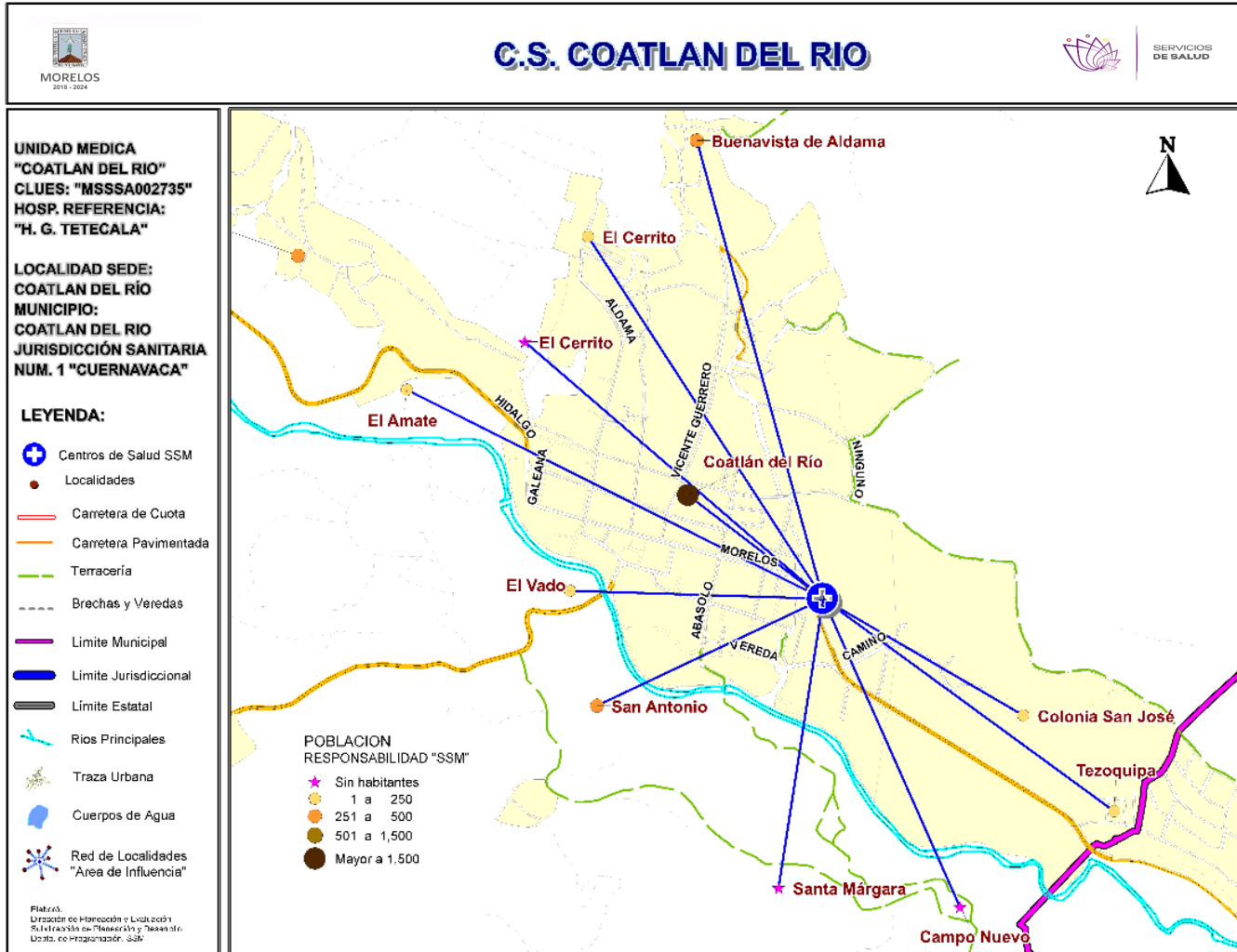
Fuente: SSA/DGIS/Cubos dinámicos de información, 2018 p/.

SINEHIAS, Base de datos/SIS, Cubos dinámicos 2018 p/ (corte 12 de junio).

CS Chavarría: Plano arquitectónico



CENTRO DE SALUD:	FECHA DE CONSTRUCCIÓN:	
JURISDICCION SANITARIA:	MUNICIPIO:	
LOCALIDAD:	PLANO:	
CLAVE CLUES:	FECHA DE ACTUALIZACIÓN:	VALIDO:
REALIZÓ LEVANTAMIENTO:		



***Población afiliada al Seguro Popular: 2,671**



Población por área de influencia

POBLACIÓN DEL ÁREA DE INFLUENCIA, 2019.				
CLUES: MSSSA002735		NOMBRE CLUES: COATLAN DEL RIO		
MUNICIPIO SEDE: 005 COATLÁN DEL RÍO		LOCALIDAD SEDE: 0001 COATLAN DEL RIO		
TIPOLOGÍA: C / RURAL DE 03 NÚCLEOS BÁSICOS Y MÁS		HOSPITAL DE REFERENCIA: HG DE TETECALA DR. RODOLFO BECERRIL DE LA PAZ		
CLAVE LOCALIDAD	NOMBRE DE LA LOCALIDAD	COLONIA	POBLACIÓN TOTAL	POBLACIÓN SSM
170050001	Coatlán del Río	-	2,310	1,789
170050004	Buenvista de Aldama	-	391	353
170050013	Campo Nuevo	-	0	0
170050018	San Antonio	-	300	274
170050019	Tezoquipa	-	73	61
170050020	Colonia San José	-	91	78
170050024	El Vado	-	11	10
170050025	Santa Márgara	-	0	0
170050026	El Cerrito	-	0	0
170050027	El Amate	-	63	53
170050028	El Cerrito	-	39	34
TOTAL POBLACIÓN DE LA UNIDAD MÉDICA			3,278	2,652



Morbilidad



MORBILIDAD DEL C.S. COATLAN DEL RÍO (CLUES: MSSSA002735) , 2018				
No.	PADECIMIENTO	CLAVE CIE10	CASOS	
			NÚM.	TASA *
1	Infecciones respiratorias agudas	J00-J06, J20, J21 excepto J02.0 y J03.0	422	162.25
2	Infecciones intestinales por otros organismos y las mal definidas	A04, A08-A09 excepto A08.0	79	30.37
3	Infección de vías urinarias	N30, N34, N39.0	66	25.37
4	Intoxicación por picadura de alacrán	T63.2, X22	34	13.07
5	Diabetes mellitus no insulino dependiente (Tipo II)	E11-E14	29	11.15
6	Hipertensión arterial	I10-I15	27	10.38
7	Vulvovaginitis	N76	23	8.84
8	Obesidad	E66	18	6.92
9	Conjuntivitis	H10	14	5.38
10	Úlceras, gastritis y duodenitis	K25-K29	12	4.61
	Resto de Diagnósticos	Resto de Diagnósticos	34	13.07
TOTAL			758	
POBLACIÓN RESPONSABILIDAD SSM, 2018:			2,601	

C.S. COATLAN DEL RÍO (CLUES: MSSSA002735)

REPORTE SIS

Año	2012	2013	2014	2015	2016	2017
Total de Embarazadas 1° vez	47	54	49	33	45	35
Total de embarazadas Adolescentes 1° vez	7	21	18	6	10	10
Total de Pacientes de MPF	182	186	204	121	123	107
Total de Pacientes Referidos	183	216	145	161	151	86
Total de Pacientes Contrareferidos	0	11	0	0	0	0
Total DM en Tratamiento	82	93	107	93	71	39
Total DM en Control	25	24	43	40	4	12
Total HTA en Tratamiento	96	113	123	100	57	29
Total HTA en Control	50	71	106	68	32	17

Fuente: Subsistema de Prestación de Servicios (SIS) cierre anual 2012 - 2017, s/d= sin datos.

Infraestructura, Recurso Humano y Productividad



Nombre: COATLÁN DEL RÍO

CLUES: MSSSA002735

Jurisdicción: No. I

Concepto	2018 p/	Concepto	2018 p/
Infraestructura			
Consultorios	3	Personal de enfermería	4
-Generales	2	-Enfermeras en contacto	4
-Estomatología	1	-Enfermeras en otra actividad	0
-Otros	0		
Salas de expulsión	0		
Recurso humano			
Médicos en contacto	4	Consulta otorgada	
-Generales	1	Consulta externa	3,542
-Odontólogos	0	-Consulta general	3,112
-Otros	0	-Consulta odontológica	430
Médicos pasantes	3		
-P. de medicina	2		
-P. de odontología	1		
		Indicadores de productividad 1/	
		Consulta general por médico general 2/	4.1
		Consulta odontológica por odontólogo 3/	1.7

p/ La información corresponde al cierre anual de 2018 p/ (Cifras preliminares).

1/Se consideran 252 días hábiles.

2/Incluye consulta general y médicos generales más pasantes de medicina.

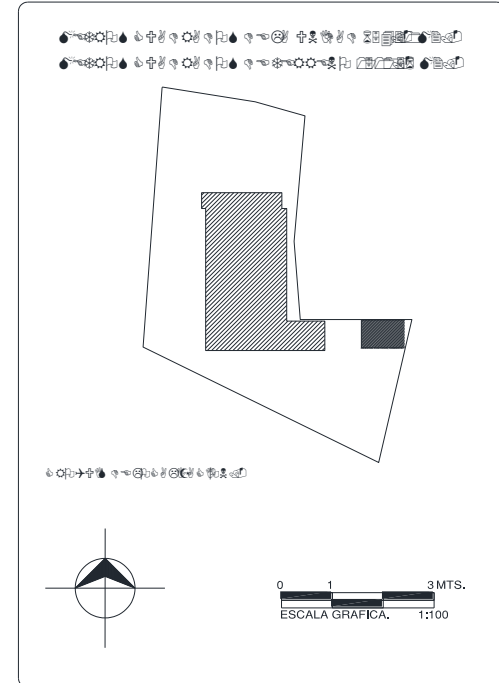
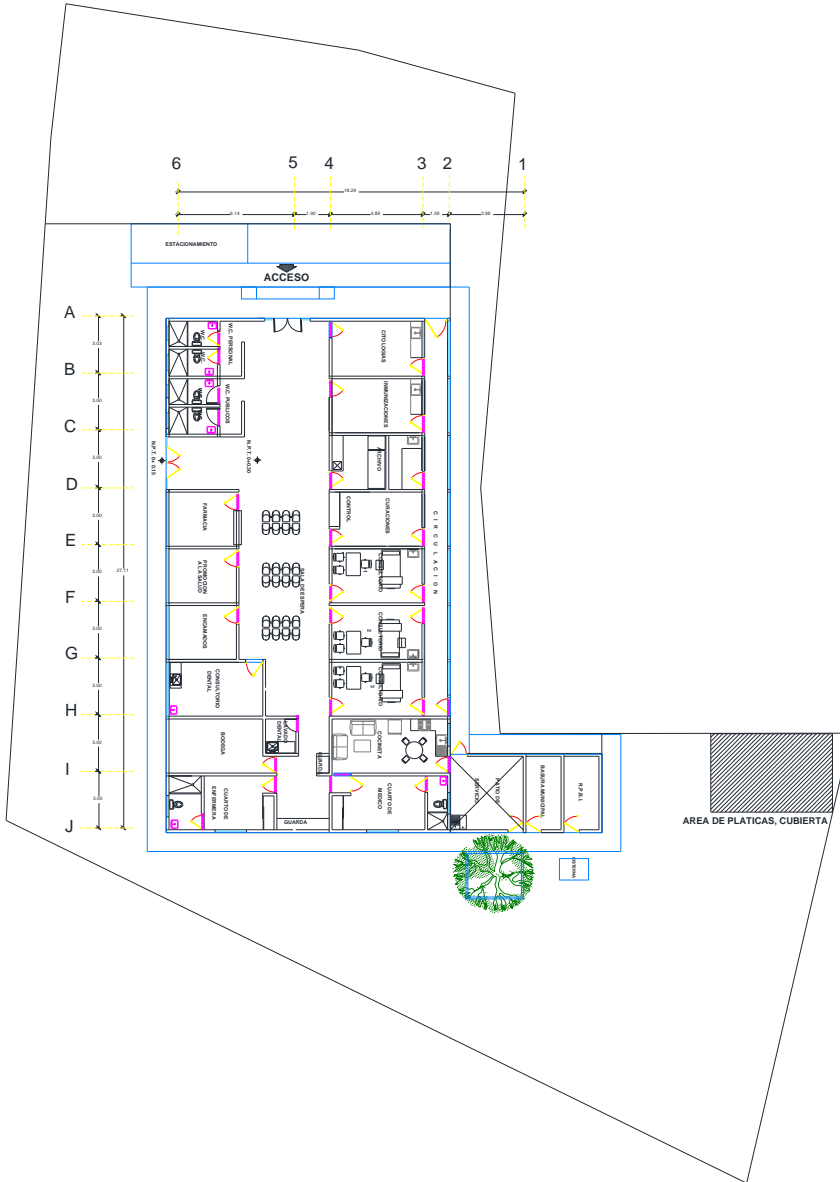
3/Incluye consulta odontológica y odontólogos más pasantes de odontología.

Fuente: SSA/DGIS/Cubos dinámicos de información, 2018 p/.

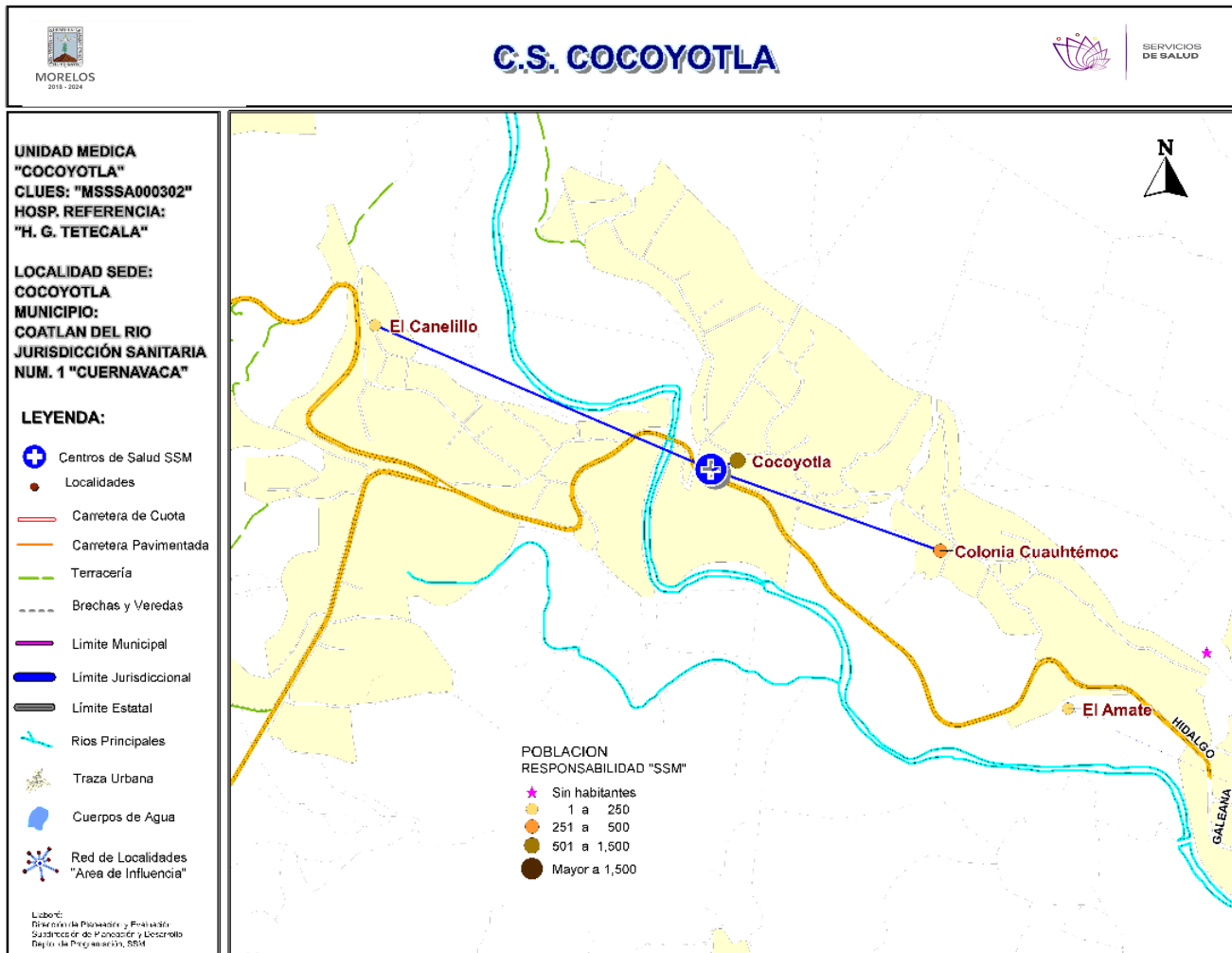
SINEHIAS, Base de datos/SIS, Cubos dinámicos 2018 p/ (corte 12 de junio).



CS Coatlán del Río: Plano arquitectónico



CENTRO DE SALUD:	FECHA DE CONSTRUCCIÓN:		
JURISDICCION SANITARIA:	MUNICIPIO:	LOCALIDAD:	
PLANO:	CLAVE CLUES:	FECHA DE ACTUALIZACION:	VALIDO:
REALIZÓ LEVANTAMIENTO:			



***Población afiliada al Seguro Popular: 1,916**



Población por área de influencia



POBLACIÓN DEL ÁREA DE INFLUENCIA, 2019.				
CLUES: MSSSA000302		NOMBRE CLUES: COCOYOTLA		
MUNICIPIO SEDE: 005 COATLÁN DEL RÍO		LOCALIDAD SEDE: 0005 COCOYOTLA		
TIPOLOGÍA: A / RURAL DE 01 NÚCLEO BÁSICO		HOSPITAL DE REFERENCIA: HG DE TETECALA DR. RODOLFO BECERRIL DE LA PAZ		
CLAVE LOCALIDAD	NOMBRE DE LA LOCALIDAD	COLONIA	POBLACIÓN TOTAL	POBLACIÓN SSM
170050005	Cocoyotla	-	1,567	1,356
170050006	Colonia Cuauhtémoc	-	571	493
170050014	El Canelillo	-	207	181
TOTAL POBLACIÓN DE LA UNIDAD MÉDICA			2,345	2,030



Morbilidad



MORBILIDAD DEL C.S. COCOYOTLA (CLUES: MSSSA000302) , 2018				
No.	PADECIMIENTO	CLAVE CIE10	CASOS	
			NÚM.	TASA *
1	Infecciones respiratorias agudas	J00-J06, J20, J21 excepto J02.0 y J03.0	108	54.22
2	Infecciones intestinales por otros organismos y las mal definidas	A04, A08-A09 excepto A08.0	59	29.62
3	Otitis media aguda	H65.0-H65.1	27	13.55
4	Infección de vías urinarias	N30, N34, N39.0	24	12.05
5	Vulvovaginitis	N76	9	4.52
6	Candidiasis urogenital	B37.3-B37.4	5	2.51
7	Hipertensión arterial	I10-I15	4	2.01
8	Intoxicación por picadura de alacrán	T63.2, X22	3	1.51
9	Diabetes mellitus no insulino dependiente (Tipo II)	E11-E14	2	1.00
10	Desnutrición leve	E44.1	2	1.00
	Resto de Diagnósticos	Resto de Diagnósticos	6	3.01
TOTAL			249	
POBLACIÓN RESPONSABILIDAD SSM, 2018:			1,992	

C.S. COCOYOTLA (CLUES: MSSSA000302)

REPORTE SIS

Año	2012	2013	2014	2015	2016	2017
Total de Embarazadas 1° vez	26	44	46	39	37	28
Total de embarazadas Adolescentes 1° vez	7	6	9	9	3	12
Total de Pacientes de MPF	107	116	109	110	116	84
Total de Pacientes Referidos	65	94	112	146	162	38
Total de Pacientes Contrareferidos	0	0	0	0	0	0
Total DM en Tratamiento	34	46	79	98	86	s/d
Total DM en Control	12	26	60	73	52	s/d
Total HTA en Tratamiento	52	57	67	82	64	s/d
Total HTA en Control	31	44	61	67	49	s/d

Fuente: Subsistema de Prestación de Servicios (SIS) cierre anual 2012 - 2017, s/d= sin datos.

Infraestructura, Recurso Humano y Productividad



Nombre: COCOYOTLA
CLUES: MSSSA000302
Jurisdicción: No. I

Concepto	2018 p/	Concepto	2018 p/
Infraestructura			
Consultorios	2	Personal de enfermería	2
-Generales	1	-Enfermeras en contacto	2
-Estomatología	1	-Enfermeras en otra actividad	0
-Otros	0		
Salas de expulsión	0	Consulta otorgada	
Recurso humano			
Médicos en contacto	2	Consulta externa	1,993
-Generales	0	-Consulta general	1,817
-Odontólogos	1	-Consulta odontológica	176
-Otros	0	Indicadores de productividad 1/	
Médicos pasantes	1		
-P. de medicina	1	Consulta general por médico general 2/	7.2
-P. de odontología	0	Consulta odontológica por odontólogo 3/	0.7

p/ La información corresponde al cierre anual de 2018 p/ (Cifras preliminares).

1/Se consideran 252 días hábiles.

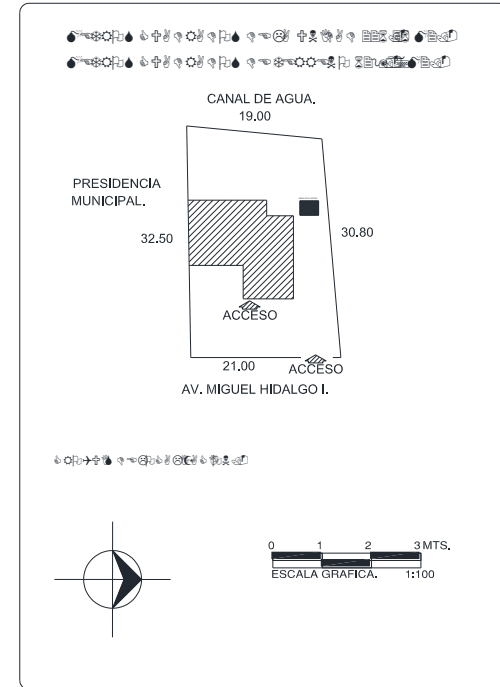
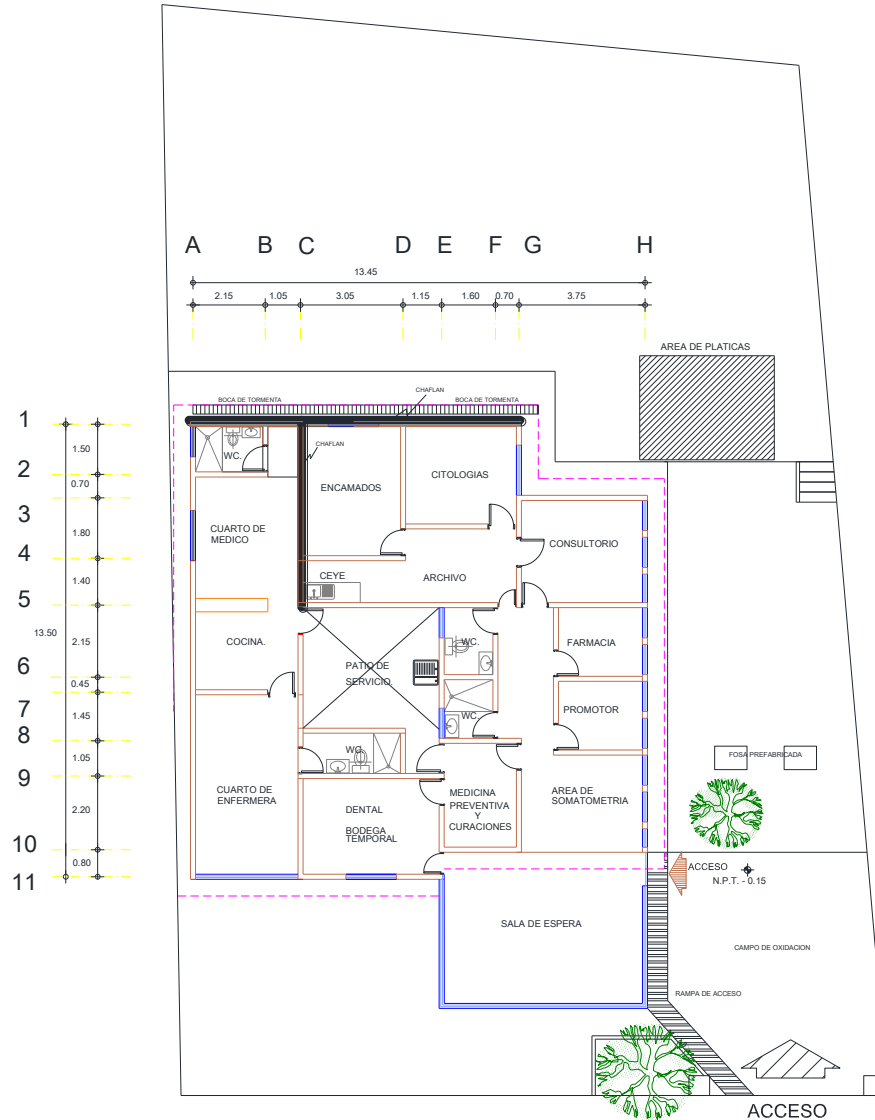
2/Incluye consulta general y médicos generales más pasantes de medicina.

3/Incluye consulta odontológica y odontólogos más pasantes de odontología.

Fuente: SSA/DGIS/Cubos dinámicos de información, 2018 p/.

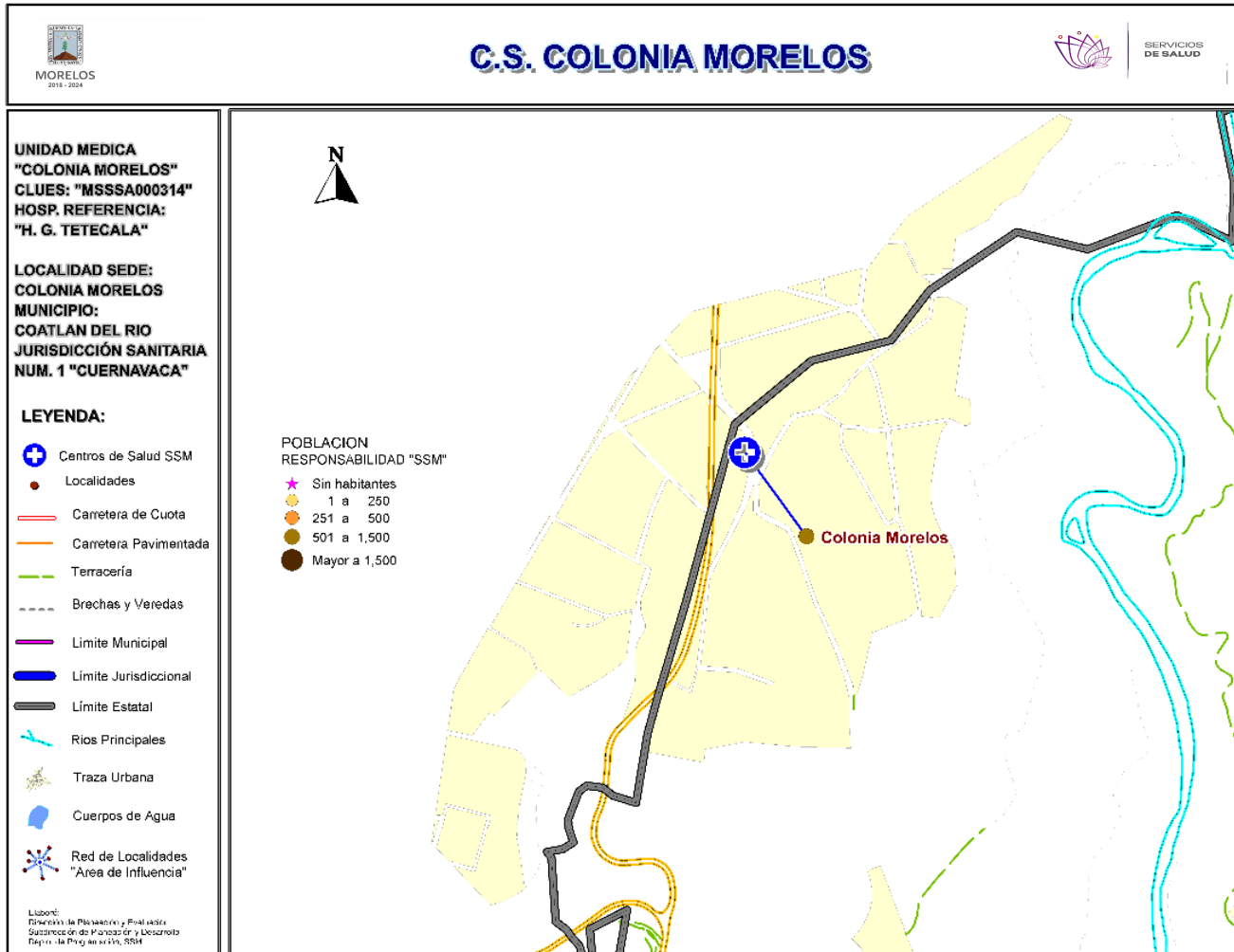
SINEHIAS, Base de datos/SIS, Cubos dinámicos 2018 p/ (corte 12 de junio).

CS Cocoyotla: Plano arquitectónico



CENTRO DE SALUD:	FECHA DE CONSTRUCCIÓN:
JURISDICCION SANITARIA:	MUNICIPIO:
MUNICIPIO:	LOCALIDAD:
PLANO:	CLAVE CLUES:
FECHA DE ACTUALIZACIÓN:	VALIDO:
REALIZÓ LEVANTAMIENTO:	

Fuente: Depto. de Obras, Conservación y Mantenimiento, SSM



***Población afiliada al Seguro Popular: 699**



Población por área de influencia

POBLACIÓN DEL ÁREA DE INFLUENCIA, 2019.

CLUES: MSSA000314	NOMBRE CLUES: COLONIA MORELOS			
MUNICIPIO SEDE: 005 COATLÁN DEL RÍO	LOCALIDAD SEDE: 0007 COLONIA MORELOS			
TIPOLOGÍA: A / RURAL DE 01 NÚCLEO BÁSICO	HOSPITAL DE REFERENCIA: HG DE TETECALA DR. RODOLFO BECERRIL DE LA PAZ			
CLAVE LOCALIDAD	NOMBRE DE LA LOCALIDAD	COLONIA	POBLACIÓN TOTAL	POBLACIÓN SSM
170050007	Colonia Morelos	-	627	537
TOTAL POBLACIÓN DE LA UNIDAD MÉDICA			627	537

MORBILIDAD DEL C.S. COLONIA MORELOS (CLUES: MSSSA000314) , 2018				
No.	PADECIMIENTO	CLAVE CIE10	CASOS	
			NÚM.	TASA *
1	Infecciones respiratorias agudas	J00-J06, J20, J21 excepto J02.0 y J03.0	186	352.94
2	Infecciones intestinales por otros organismos y las mal definidas	A04, A08-A09 excepto A08.0	53	100.57
3	Infección de vías urinarias	N30, N34, N39.0	33	62.62
4	Úlceras, gastritis y duodenitis	K25-K29	11	20.87
5	Candidiasis urogenital	B37.3-B37.4	9	17.08
6	Otitis media aguda	H65.0-H65.1	6	11.39
7	Tricomoniasis urogenital	A59.0	6	11.39
8	Vulvovaginitis	N76	5	9.49
9	Amebiasis intestinal	A06.0-A06.3, A06.9	3	5.69
10	Intoxicación por picadura de alacrán	T63.2, X22	3	5.69
	Resto de Diagnósticos	Resto de Diagnósticos	9	17.08
TOTAL			324	
POBLACIÓN RESPONSABILIDAD SSM, 2018:			527	



C.S. COLONIA MORELOS (CLUES: MSSSA000314)

REPORTE SIS

Año	2012	2013	2014	2015	2016	2017
Total de Embarazadas 1° vez	12	11	22	21	23	3
Total de embarazadas Adolescentes 1° vez	5	2	5	4	4	1
Total de Pacientes de MPF	54	43	48	53	55	59
Total de Pacientes Referidos	35	37	75	91	45	1
Total de Pacientes Contrareferidos	0	0	0	0	0	0
Total DM en Tratamiento	39	40	20	51	17	2
Total DM en Control	27	25	7	36	2	1
Total HTA en Tratamiento	42	42	20	64	33	3
Total HTA en Control	35	28	12	45	29	2

Fuente: Subsistema de Prestación de Servicios (SIS) cierre anual 2012 - 2017, s/d= sin datos.

Infraestructura, Recurso Humano y Productividad



Nombre: COLONIA MORELOS

CLUES: MSSSA000314

Jurisdicción: No. I

Concepto	2018 p/	Concepto	2018 p/
Infraestructura			
Consultorios	1	Personal de enfermería	2
-Generales	1	-Enfermeras en contacto	2
-Estomatología	0	-Enfermeras en otra actividad	0
-Otros	0		
Salas de expulsión	0	Consulta otorgada	
		Consulta externa	1,226
		-Consulta general	1,226
		-Consulta odontológica	0
Recurso humano			
Médicos en contacto	1	Indicadores de productividad 1/	
-Generales	0	Consulta general por médico general 2/	4.9
-Odontólogos	0	Consulta odontológica por odontólogo 3/	0
-Otros	0		
Médicos pasantes	1		
-P. de medicina	1		
-P. de odontología	0		

p/ La información corresponde al cierre anual de 2018 p/ (Cifras preliminares).

1/Se consideran 252 días hábiles.

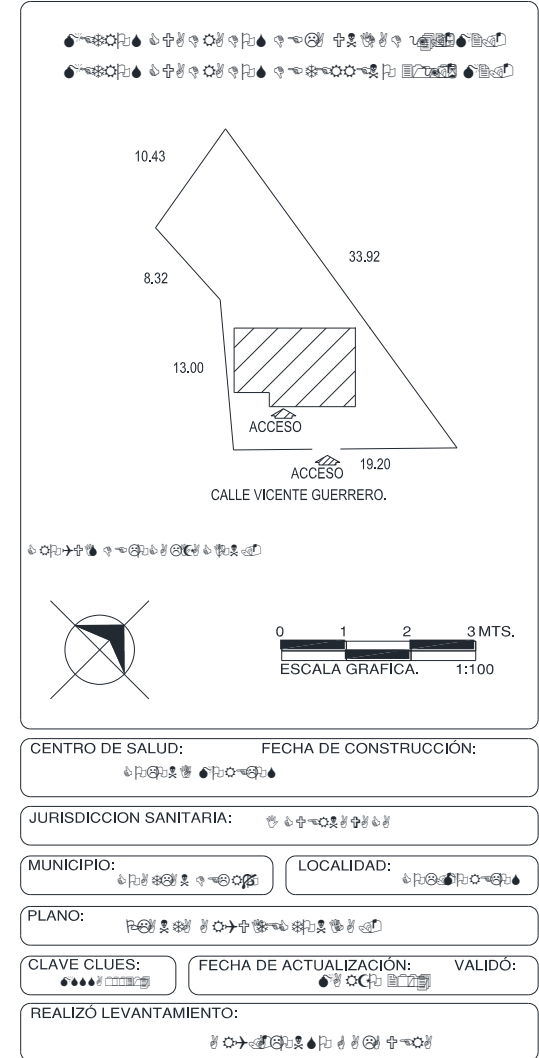
2/Incluye consulta general y médicos generales más pasantes de medicina.

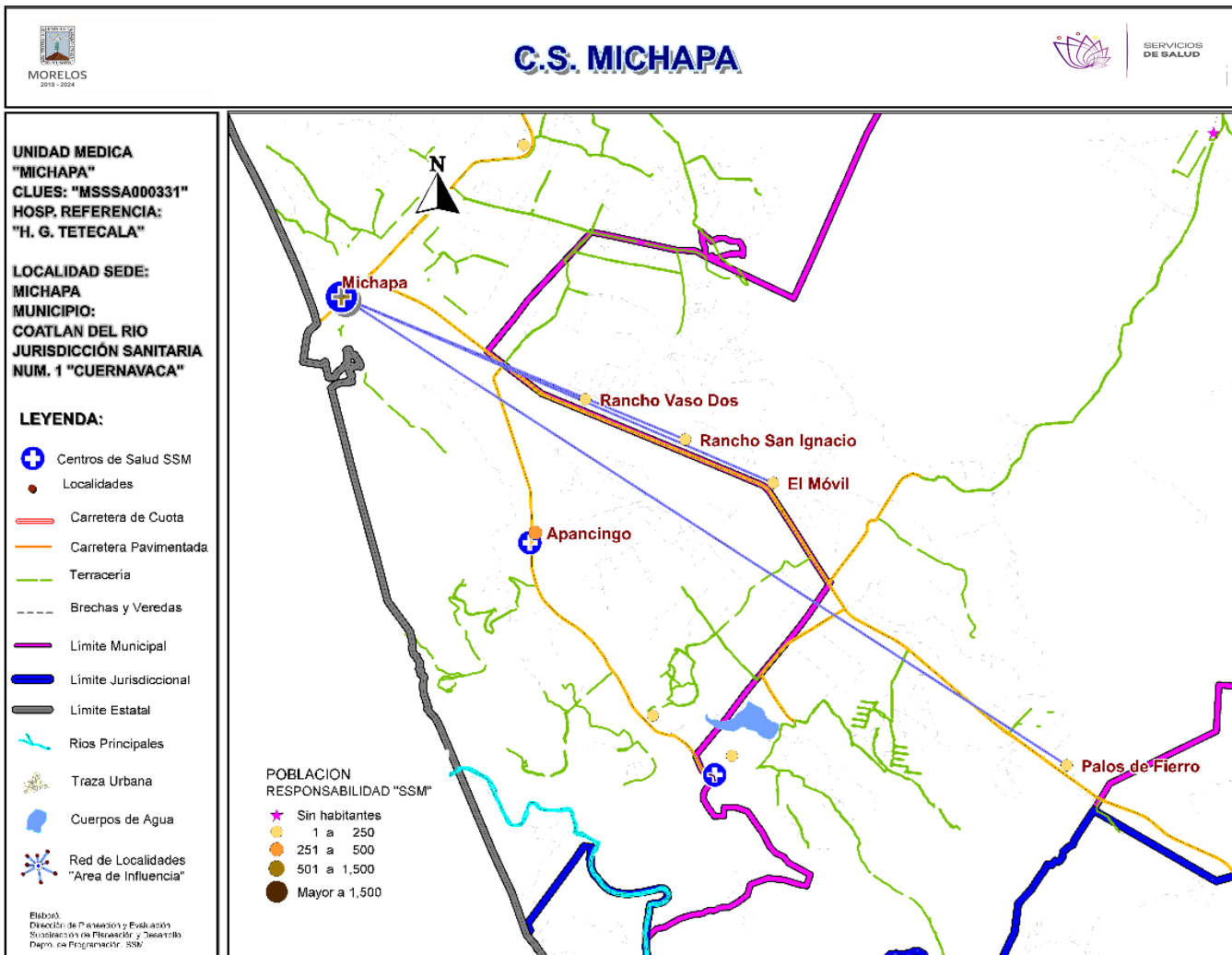
3/Incluye consulta odontológica y odontólogos más pasantes de odontología.

Fuente: SSA/DGIS/Cubos dinámicos de información, 2018 p/.

SINEHIAS, Base de datos/SIS, Cubos dinámicos 2018 p/ (corte 12 de junio).

CS Colonia Morelos: Plano arquitectónico





***Población afiliada al Seguro Popular: 909**

Población por área de influencia

POBLACIÓN DEL ÁREA DE INFLUENCIA, 2019.				
CLUES: MSSSA000331		NOMBRE CLUES: MICHAPA		
MUNICIPIO SEDE: 005 COATLÁN DEL RÍO		LOCALIDAD SEDE: 0009 MICHAPA		
TIPOLOGÍA: A / RURAL DE 01 NÚCLEO BÁSICO		HOSPITAL DE REFERENCIA: HG DE TETECALA DR. RODOLFO BECERRIL DE LA PAZ		
CLAVE LOCALIDAD	NOMBRE DE LA LOCALIDAD	COLONIA	POBLACIÓN TOTAL	POBLACIÓN SSM
170050009	Michapa	-	1,161	995
170210017	Rancho San Ignacio	-	6	5
170210022	El Móvil	-	15	14
170210026	Rancho Vaso Dos	-	6	5
170210027	Palos de Hierro	-	10	10
TOTAL POBLACIÓN DE LA UNIDAD MÉDICA			1,198	1,029



MORBILIDAD DEL C.S. MICHAPA (CLUES: MSSSA000331) , 2018				
No.	PADECIMIENTO	CLAVE CIE10	CASOS	
			NÚM.	TASA *
1	Infecciones respiratorias agudas	J00-J06, J20, J21 excepto J02.0 y J03.0	225	222.99
2	Intoxicación por picadura de alacrán	T63.2, X22	38	37.66
3	Infecciones intestinales por otros organismos y las mal definidas	A04, A08-A09 excepto A08.0	35	34.69
4	Infección de vías urinarias	N30, N34, N39.0	28	27.75
5	Candidiasis urogenital	B37.3-B37.4	10	9.91
6	Otitis media aguda	H65.0-H65.1	7	6.94
7	Úlceras, gastritis y duodenitis	K25-K29	6	5.95
8	Diabetes mellitus no insulino dependiente (Tipo II)	E11-E14	4	3.96
9	Conjuntivitis	H10	4	3.96
10	Tricomoniasis urogenital	A59.0	3	2.97
	Resto de Diagnósticos	Resto de Diagnósticos	10	9.91
TOTAL			370	
POBLACIÓN RESPONSABILIDAD SSM, 2018:			1,009	

C.S. MICHAPA (CLUES: MSSSA000331)

REPORTE SIS

Año	2012	2013	2014	2015	2016	2017
Total de Embarazadas 1° vez	36	25	31	26	17	25
Total de embarazadas Adolescentes 1° vez	12	8	9	7	3	5
Total de Pacientes de MPF	127	131	47	43	56	56
Total de Pacientes Referidos	60	47	72	106	57	31
Total de Pacientes Contrareferidos	0	0	2	0	0	14
Total DM en Tratamiento	31	30	39	58	22	45
Total DM en Control	18	8	24	28	1	5
Total HTA en Tratamiento	28	33	50	60	19	41
Total HTA en Control	21	14	34	36	8	28

Fuente: Subsistema de Prestación de Servicios (SIS) cierre anual 2012 - 2017, s/d= sin datos.

Infraestructura, Recurso Humano y Productividad



Nombre: MICHAPA
CLUES: MSSSA000331
Jurisdicción: No. I

Concepto	2018 p/	Concepto	2018 p/
Infraestructura			
Consultorios	2	Personal de enfermería	2
-Generales	1	-Enfermeras en contacto	2
-Estomatología	1	-Enfermeras en otra actividad	0
-Otros	0		
Salas de expulsión	0		
Recurso humano			
Médicos en contacto	2	Consulta otorgada	
-Generales	0	Consulta externa	2,226
-Odontólogos	1	-Consulta general	1,550
-Otros	0	-Consulta odontológica	676
Médicos pasantes	1		
-P. de medicina	1		
-P. de odontología	0		
		Indicadores de productividad 1/	
		Consulta general por médico general 2/	6.2
		Consulta odontológica por odontólogo 3/	2.7

p/ La información corresponde al cierre anual de 2018 p/ (Cifras preliminares).

1/Se consideran 252 días hábiles.

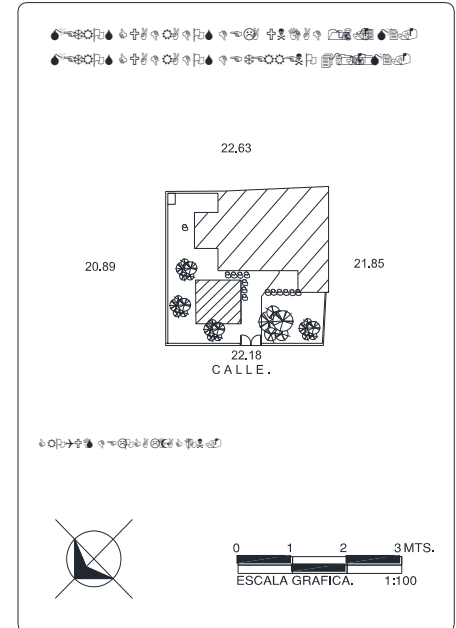
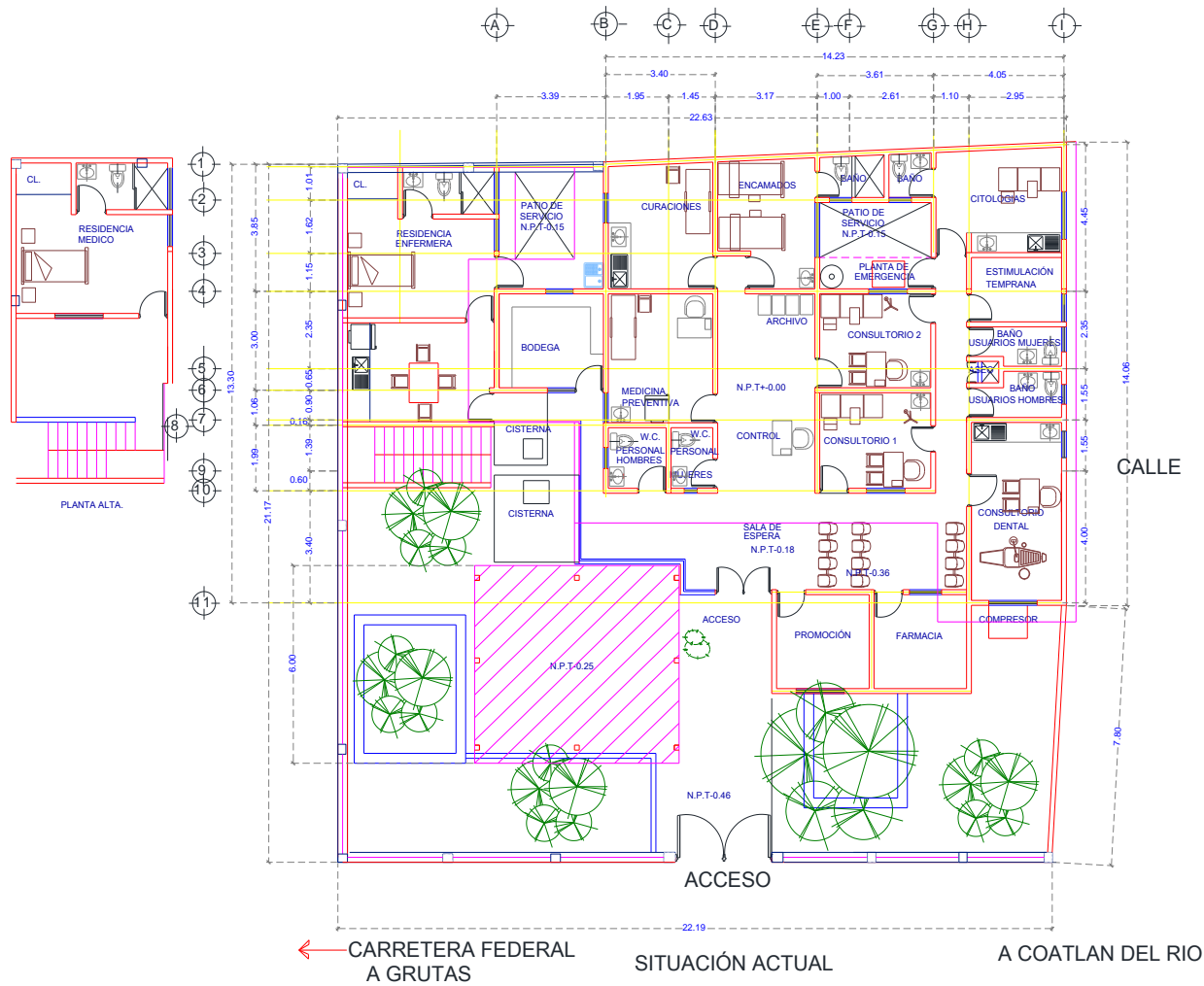
2/Incluye consulta general y médicos generales más pasantes de medicina.

3/Incluye consulta odontológica y odontólogos más pasantes de odontología.

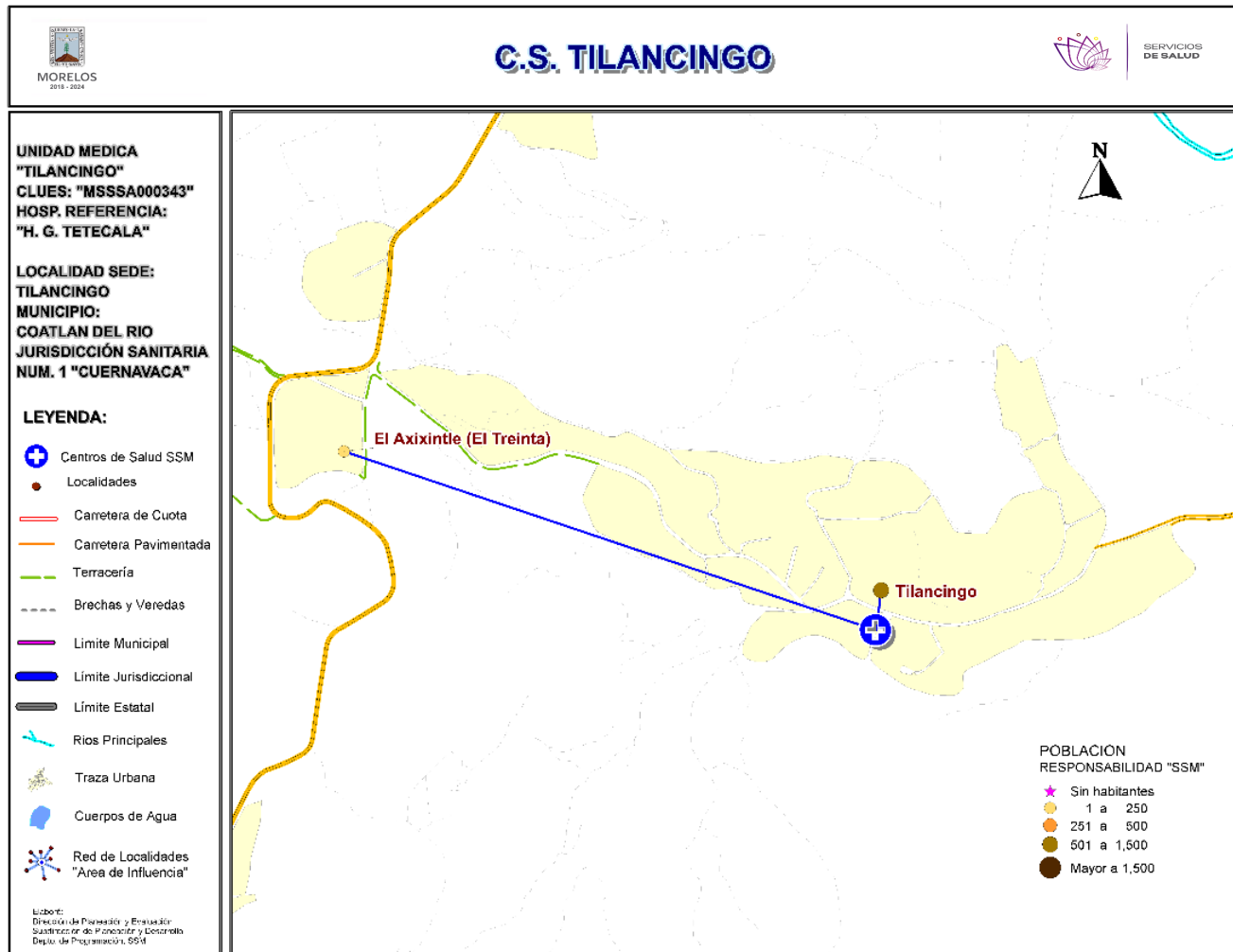
Fuente: SSA/DGIS/Cubos dinámicos de información, 2018 p/.

SINEHIAS, Base de datos/SIS, Cubos dinámicos 2018 p/ (corte 12 de junio).

CS Michapa: Plano arquitectónico



UNIDAD:	
JURISDICCION SANITARIA:	
MUNICIPIO:	LOCALIDAD:
PLANO:	
FECHA:	CLAVE DE LA UNIDAD:



***Población afiliada al Seguro Popular: 1,067**



Población por área de influencia



POBLACIÓN DEL ÁREA DE INFLUENCIA, 2019.				
CLUES:	MSSSA000343	NOMBRE CLUES:	TILANCINGO	
MUNICIPIO SEDE:	005 COATLÁN DEL RÍO	LOCALIDAD SEDE:	0010 TILANCINGO	
TIPOLOGÍA:	A / RURAL DE 01 NÚCLEO BÁSICO	HOSPITAL DE REFERENCIA:	HG DE TETECALA DR. RODOLFO BECERRIL DE LA PAZ	
CLAVE LOCALIDAD	NOMBRE DE LA LOCALIDAD	COLONIA	POBLACIÓN TOTAL	POBLACIÓN SSM
170050010	Tilancingo	-	835	735
170050012	El Axixintle (El Treinta y Cinco)	-	240	215
TOTAL POBLACIÓN DE LA UNIDAD MÉDICA			1,075	950



MORBILIDAD DEL C.S. TILANCINGO (CLUES: MSSSA000343) , 2018				
No.	PADECIMIENTO	CLAVE CIE10	CASOS	
			NÚM.	TASA *
1	Infecciones respiratorias agudas	J00-J06, J20, J21 excepto J02.0 y J03.0	116	124.46
2	Infección de vías urinarias	N30, N34, N39.0	20	21.46
3	Infecciones intestinales por otros organismos y las mal definidas	A04, A08-A09 excepto A08.0	17	18.24
4	Vulvovaginitis	N76	11	11.80
5	Conjuntivitis	H10	5	5.36
6	Hipertensión arterial	I10-I15	4	4.29
7	Otitis media aguda	H65.0-H65.1	4	4.29
8	Diabetes mellitus no insulino dependiente (Tipo II)	E11-E14	3	3.22
9	Mordeduras por perro	W54	3	3.22
10	Desnutrición leve	E44.1	2	2.15
	Resto de Diagnósticos	Resto de Diagnósticos	10	10.73
TOTAL			195	
POBLACIÓN RESPONSABILIDAD SSM, 2018:			932	

C.S. TILANCINGO (CLUES: MSSSA000343)

REPORTE SIS

Año	2012	2013	2014	2015	2016	2017
Total de Embarazadas 1° vez	33	27	24	27	23	15
Total de embarazadas Adolescentes 1° vez	11	9	4	8	14	5
Total de Pacientes de MPF	115	97	98	104	109	109
Total de Pacientes Referidos	59	93	132	131	68	53
Total de Pacientes Contrareferidos	0	2	0	0	0	0
Total DM en Tratamiento	24	25	39	39	25	12
Total DM en Control	17	21	21	9	12	3
Total HTA en Tratamiento	29	37	49	31	20	11
Total HTA en Control	26	30	30	22	13	8

Fuente: Subsistema de Prestación de Servicios (SIS) cierre anual 2012 - 2017, s/d= sin datos.

Infraestructura, Recurso Humano y Productividad

Nombre: TILANCINGO
CLUES: MSSSA000343
Jurisdicción: No. I

Concepto	2018 p/	Concepto	2018 p/
Infraestructura			
Consultorios	1	Personal de enfermería	2
-Generales	1	-Enfermeras en contacto	2
-Estomatología	0	-Enfermeras en otra actividad	0
-Otros	0		
Salas de expulsión	0		
Recurso humano			
Médicos en contacto	1	Consulta otorgada	
-Generales	0	Consulta externa	1,854
-Odontólogos	0	-Consulta general	1,854
-Otros	0	-Consulta odontológica	0
Médicos pasantes	1		
-P. de medicina	1		
-P. de odontología	0		
		Indicadores de productividad 1/	
		Consulta general por médico general 2/	7.4
		Consulta odontológica por odontólogo 3/	0

p/ La información corresponde al cierre anual de 2018 p/ (Cifras preliminares).

1/Se consideran 252 días hábiles.

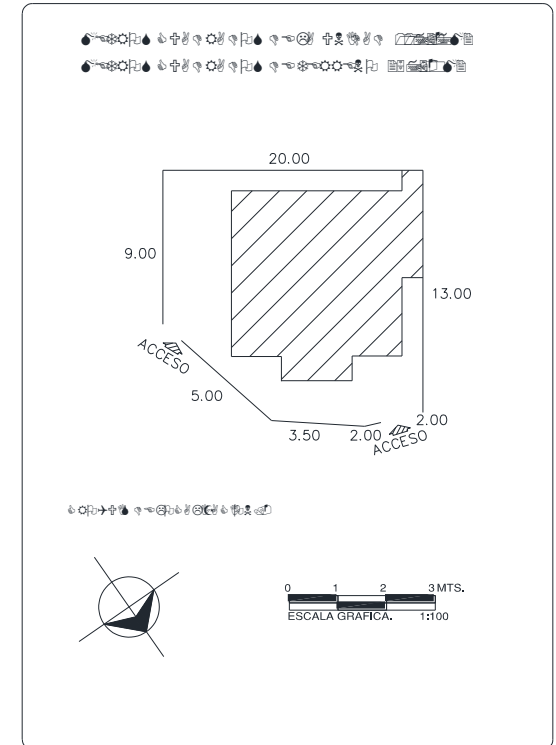
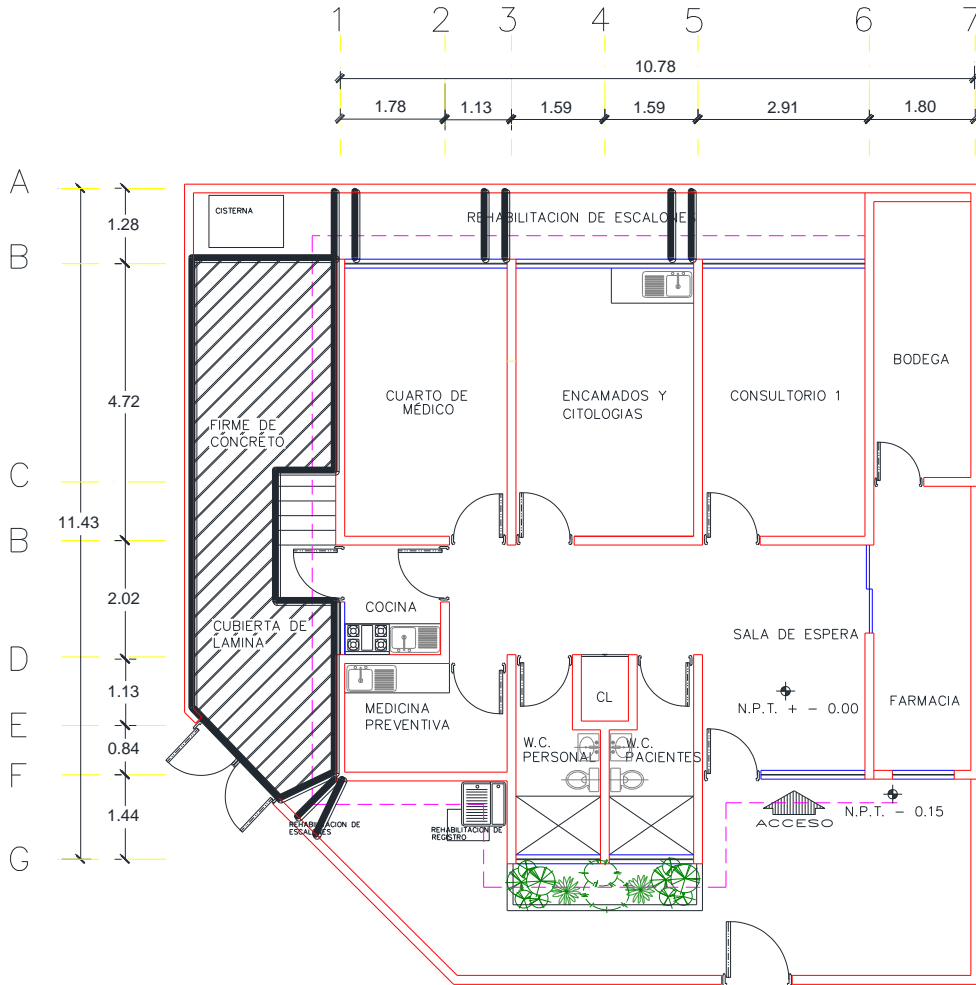
2/Incluye consulta general y médicos generales más pasantes de medicina.

3/Incluye consulta odontológica y odontólogos más pasantes de odontología.

Fuente: SSA/DGIS/Cubos dinámicos de información, 2018 p/.

SINEHIAS, Base de datos/SIS, Cubos dinámicos 2018 p/ (corte 12 de junio).

CS Tilancingo: Plano arquitectónico



CENTRO DE SALUD:	FECHA DE CONSTRUCCIÓN:	
JURISDICCION SANITARIA:		
MUNICIPIO:	LOCALIDAD:	
PLANO:		
CLAVE CLUES:	FECHA DE ACTUALIZACIÓN:	VALIDO:
REALIZÓ LEVANTAMIENTO:		

Municipio: Cuernavaca

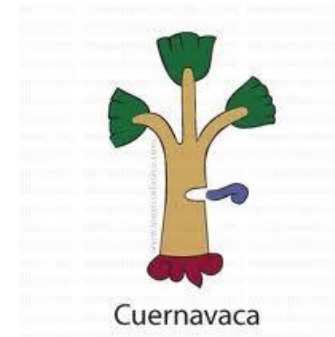
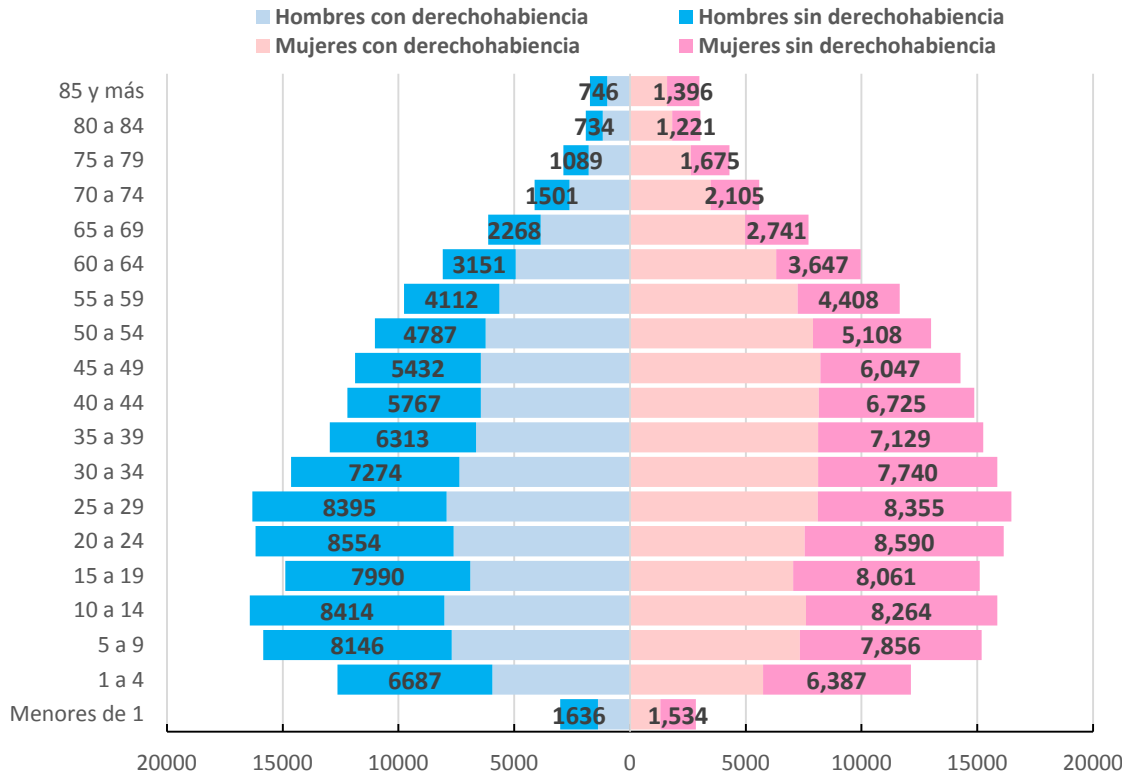


UNIDADES DE SALUD

UNIDADES DE PRIMER NIVEL: 22
UNIDADES DE SEGUNDO NIVEL: 1
UNIDADES DE TERCER NIVEL: 0
UNIDADES MÉDICAS MÓVILES: 1
1 – Tipo 0

Jurisdicción Sanitaria I

**Piramide poblacional por condición de derechohabiencia
Municipio de Cuernavaca, 2019**

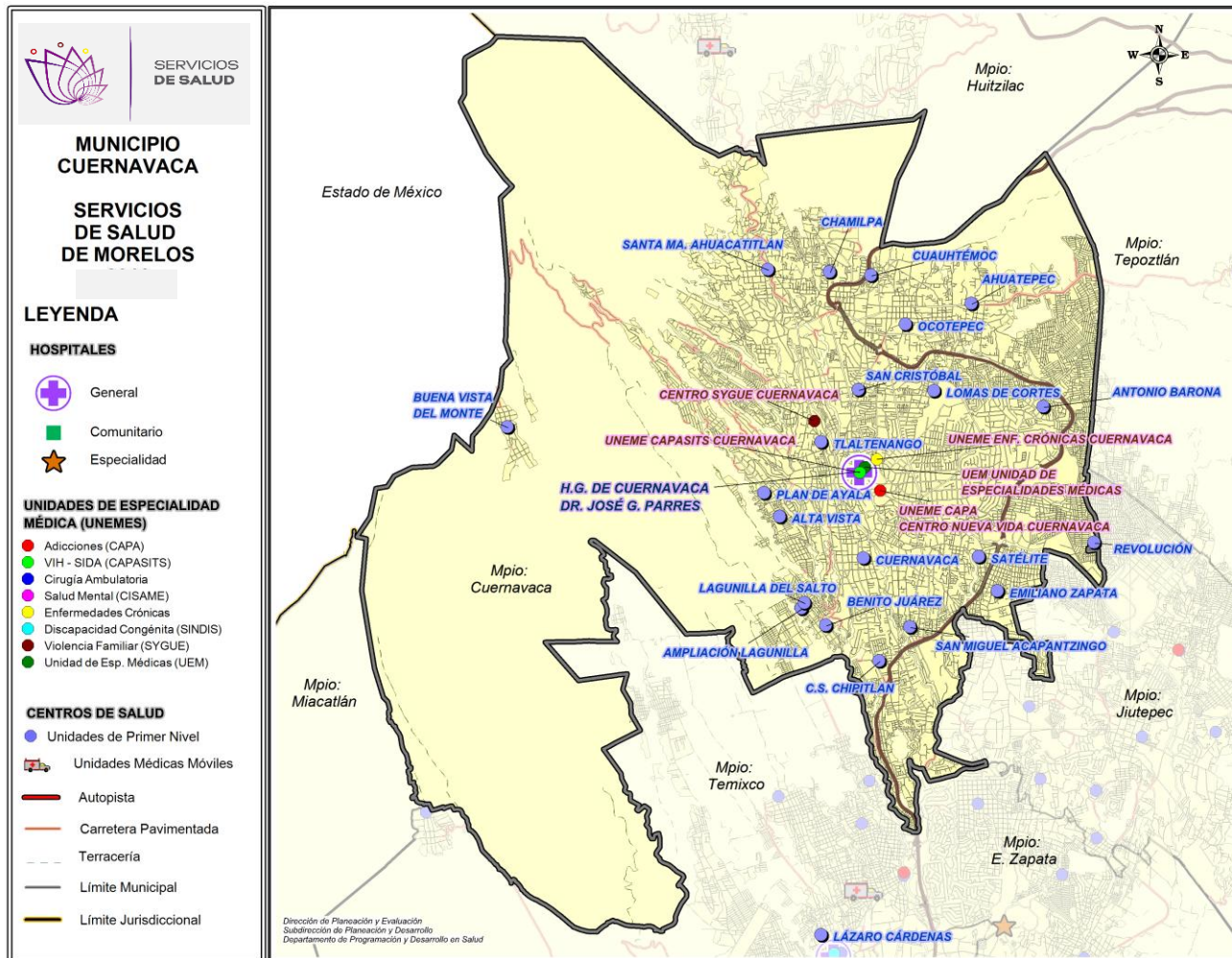


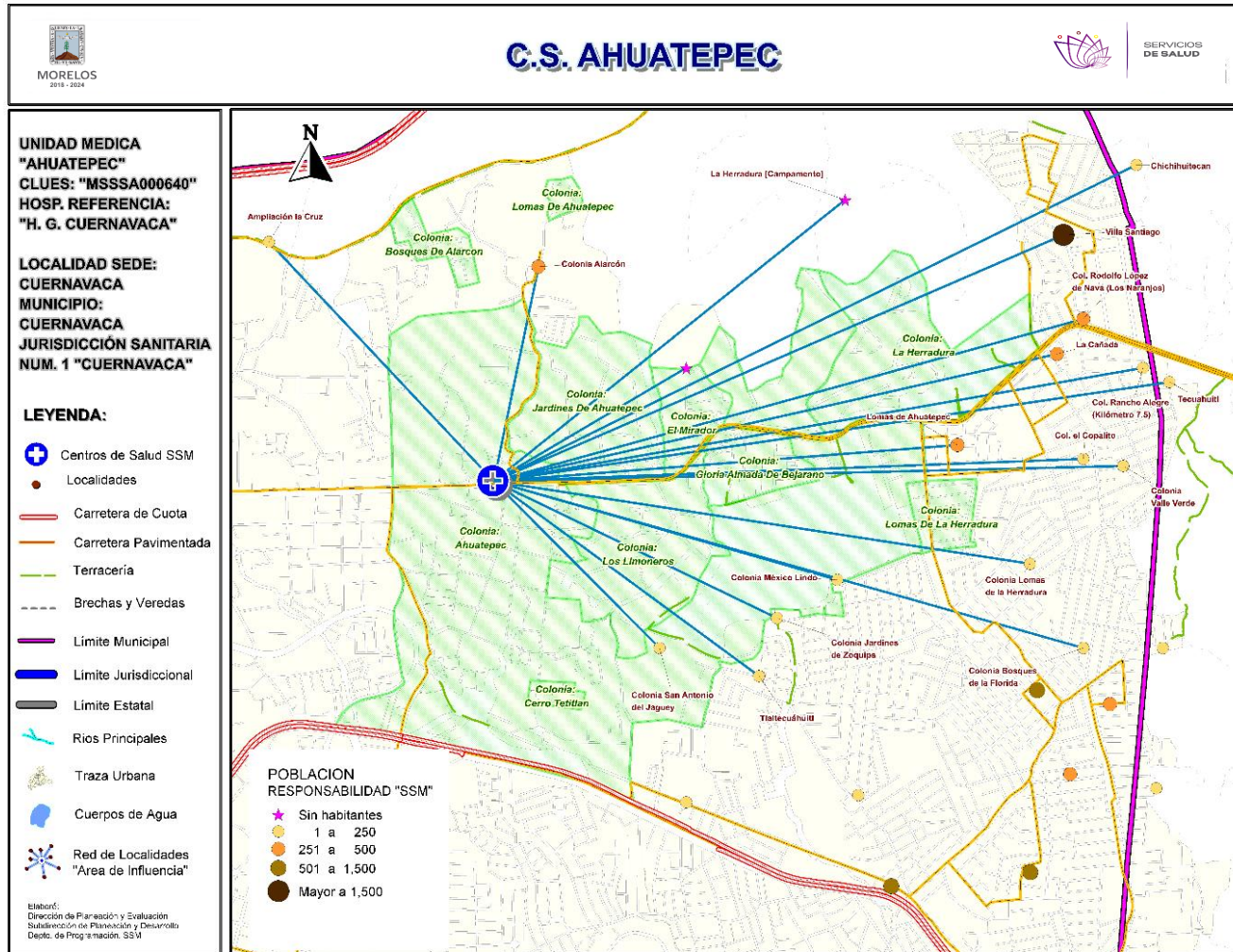
Municipio: Cuernavaca

Jurisdicción Sanitaria I

POBLACIÓN MUNICIPIO DE CUERNAVACA, MORELOS 2019.							
Edad quin.	Con Derechohabiencia			Sin Derechohabiencia			Población total general
	Masculino	Femenino	Total	Masculino	Femenino	Total	
< de 1	1,381	1,314	2,695	1,636	1,534	3,170	5,865
1 a 4	5,948	5,741	11,689	6,687	6,387	13,074	24,763
5 a 9	7,697	7,336	15,033	8,146	7,856	16,002	31,035
10 a 14	8,013	7,595	15,608	8,414	8,264	16,678	32,286
15 a 19	6,895	7,048	13,943	7,990	8,061	16,051	29,994
20 a 24	7,622	7,550	15,172	8,554	8,590	17,144	32,316
25 a 29	7,915	8,115	16,030	8,395	8,355	16,750	32,780
30 a 34	7,365	8,124	15,489	7,274	7,740	15,014	30,503
35 a 39	6,655	8,122	14,777	6,313	7,129	13,442	28,219
40 a 44	6,438	8,147	14,585	5,767	6,725	12,492	27,077
45 a 49	6,445	8,224	14,669	5,432	6,047	11,479	26,148
50 a 54	6,228	7,902	14,130	4,787	5,108	9,895	24,025
55 a 59	5,647	7,238	12,885	4,112	4,408	8,520	21,405
60 a 64	4,934	6,320	11,254	3,151	3,647	6,798	18,052
65 a 69	3,860	4,970	8,830	2,268	2,741	5,009	13,839
70 a 74	2,619	3,477	6,096	1,501	2,105	3,606	9,702
75 a 79	1,783	2,628	4,411	1,089	1,675	2,764	7,175
80 a 84	1,171	1,818	2,989	734	1,221	1,955	4,944
85 y más	980	1,601	2,581	746	1,396	2,142	4,723
Total	99,596	113,270	212,866	92,996	98,989	191,985	404,851

Ubicación Geográfica





***Población afiliada al Seguro Popular: 7,201**



MORELOS
2018 - 2024



MORELOS
ANÉTRON DEL MUNDO
GOBIERNO DEL ESTADO
SETE 2024



**SERVICIOS
DE SALUD**

POBLACIÓN DEL ÁREA DE INFLUENCIA, 2019.

CLUES: MSSSA000640

NOMBRE CLUES: AHUATEPEC

MUNICIPIO SEDE: 007 CUERNAVACA

LOCALIDAD SEDE: 0001 CUERNAVACA

TIPOLOGÍA: F / URBANO DE 03 NÚCLEOS BÁSICOS

HOSPITAL DE REFERENCIA: HG DE CUERNAVACA DR. JOSE G. PARRÉS

CLAVE LOCALIDAD	NOMBRE DE LA LOCALIDAD	COLONIA	POBLACIÓN TOTAL	POBLACIÓN SSM
170070001	Cuernavaca	AHUATEPEC	6,317	3,774
170070001	Cuernavaca	BOSQUES DE ALARCON	223	108
170070001	Cuernavaca	EL MIRADOR	612	419
170070001	Cuernavaca	GLORIA ALMADA DE BEJARANO	824	358
170070001	Cuernavaca	JARDINES DE AHUATEPEC	453	194
170070001	Cuernavaca	LA HERRADURA	155	40
170070001	Cuernavaca	LOS LIMONEROS	528	313
170070074	Colonia Rodolfo López de Nava (Los Naranjos)	-	542	352
170070075	Villa Santiago	-	3,778	2,326
170070088	La Herradura [Campamento]	-	0	0
170070089	Ampliación la Cruz (Ampliación los Ramos)	-	51	47
170070100	Lomas de Ahuatepec	-	1,153	465
170070103	Tlaltecúahuatl	-	143	98
170070106	La Cañada	-	636	367
170070108	Colonia Alarcón	-	591	370
170070109	Colonia el Copalito	-	350	190
170070111	Colonia San Antonio del Jagüey	-	79	53
170070118	Colonia Rancho Alegre (Kilómetro 7.5)	-	374	211
170070122	Colonia Jardines de Zoquipa	-	78	48
170070131	Colonia el Mirador	-	0	0
170070134	Colonia Lomas de la Herradura	-	79	36
170070144	Colonia Bosques de la Florida	-	109	89
170070145	Colonia México Lindo	-	62	45
170070146	Colonia Valle Verde	-	232	170
170200112	Tecuahuitl	-	36	21
170200118	Chichihuitecan	-	12	10
TOTAL POBLACIÓN DE LA UNIDAD MÉDICA			17,417	10,104

Fuente: Cubos Dinámicos de la Dirección General de Información en Salud (DGIS); Proyecciones de la Población por condición de derechohabiente, 2019, DGIS plataforma. Estudio de Regionalización Operativa (ERO). *Fecha consulta:* Marzo 2019. *Fecha de Actualización:* Mayo 2019. *Elaboró:* Departamento de Evaluación.

MORBILIDAD DEL C.S. AHUATEPEC (CLUES: MSSSA000640) , 2018				
No.	PADECIMIENTO	CLAVE CIE10	CASOS	
			NÚM.	TASA *
1	Infecciones respiratorias agudas	J00-J06, J20, J21 excepto J02.0 y J03.0	451	45.42
2	Infección de vías urinarias	N30, N34, N39.0	108	10.88
3	Infecciones intestinales por otros organismos y las mal definidas	A04, A08-A09 excepto A08.0	84	8.46
4	Úlceras, gastritis y duodenitis	K25-K29	55	5.54
5	Vulvovaginitis	N76	36	3.63
6	Otitis media aguda	H65.0-H65.1	14	1.41
7	Diabetes mellitus no insulino dependiente (Tipo II)	E11-E14	9	0.91
8	Conjuntivitis	H10	9	0.91
9	Mordeduras por perro	W54	6	0.60
10	Intoxicación por picadura de alacrán	T63.2, X22	5	0.50
	Resto de Diagnósticos	Resto de Diagnósticos	17	1.71
TOTAL			794	
POBLACIÓN RESPONSABILIDAD SSM, 2018:			9,929	



C.S. AHUATEPEC (CLUES: MSSSA000640)

REPORTE SIS

Año	2012	2013	2014	2015	2016	2017
Total de Embarazadas 1° vez	188	127	147	173	140	125
Total de embarazadas Adolescentes 1° vez	64	46	50	47	25	36
Total de Pacientes de MPF	56	237	32	54	128	172
Total de Pacientes Referidos	173	135	272	209	193	235
Total de Pacientes Contrareferidos	0	0	0	0	0	0
Total DM en Tratamiento	175	199	217	242	54	39
Total DM en Control	20	27	19	23	3	5
Total HTA en Tratamiento	76	80	86	91	25	17
Total HTA en Control	20	23	17	13	22	9

Fuente: Subsistema de Prestación de Servicios (SIS) cierre anual 2012 - 2017. s/d= sin datos s/d= sin datos

Nombre: AHUATEPEC
CLUES: MSSSA000640
Jurisdicción: No. I

Concepto	2018 p/	Concepto	2018 p/
Infraestructura			
Consultorios	3	Personal de enfermería	3
-Generales	3	-Enfermeras en contacto	3
-Estomatología	0	-Enfermeras en otra actividad	0
-Otros	0		
Salas de expulsión	0	Consulta otorgada	
Recurso humano			
Médicos en contacto	3	Consulta externa	4,858
-Generales	3	-Consulta general	4,858
-Odontólogos	0	-Consulta odontológica	0
-Otros	0	Indicadores de productividad 1/	
Médicos pasantes	0	Consulta general por médico general 2/	6.4
-P. de medicina	0	Consulta odontológica por odontólogo 3/	0
-P. de odontología	0		

p/ La información corresponde al cierre anual de 2018 p/ (Cifras preliminares).

1/Se consideran 252 días hábiles.

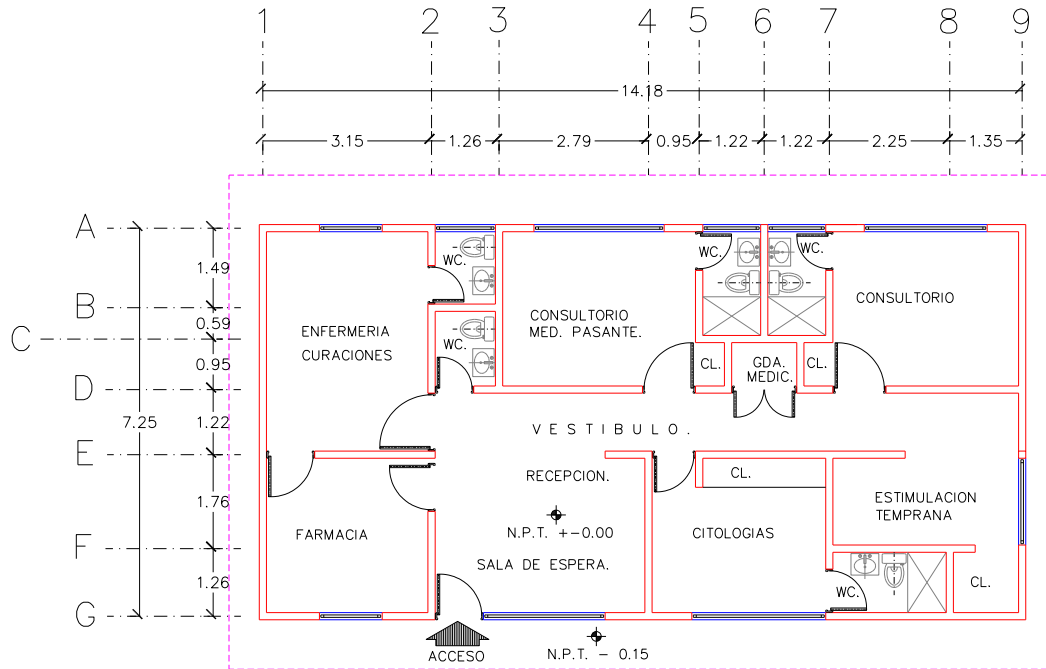
2/Incluye consulta general y médicos generales más pasantes de medicina.

3/Incluye consulta odontológica y odontólogos más pasantes de odontología.

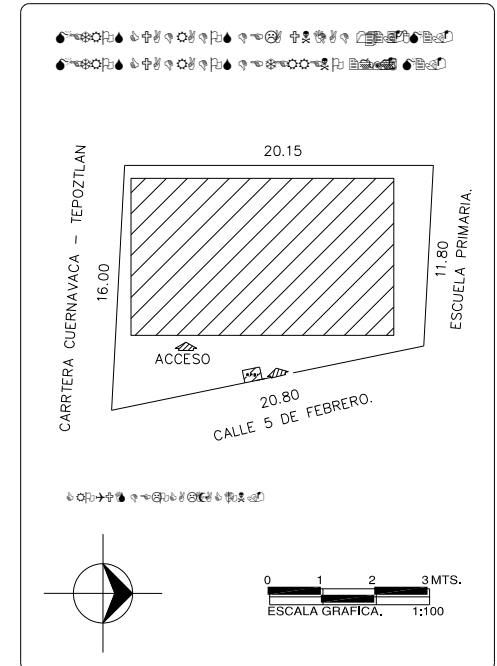
Fuente: SSA/DGIS/Cubos dinámicos de información, 2018 p/.

SINEHIAS, Base de datos/SIS, Cubos dinámicos 2018 p/ (corte 12 de junio).

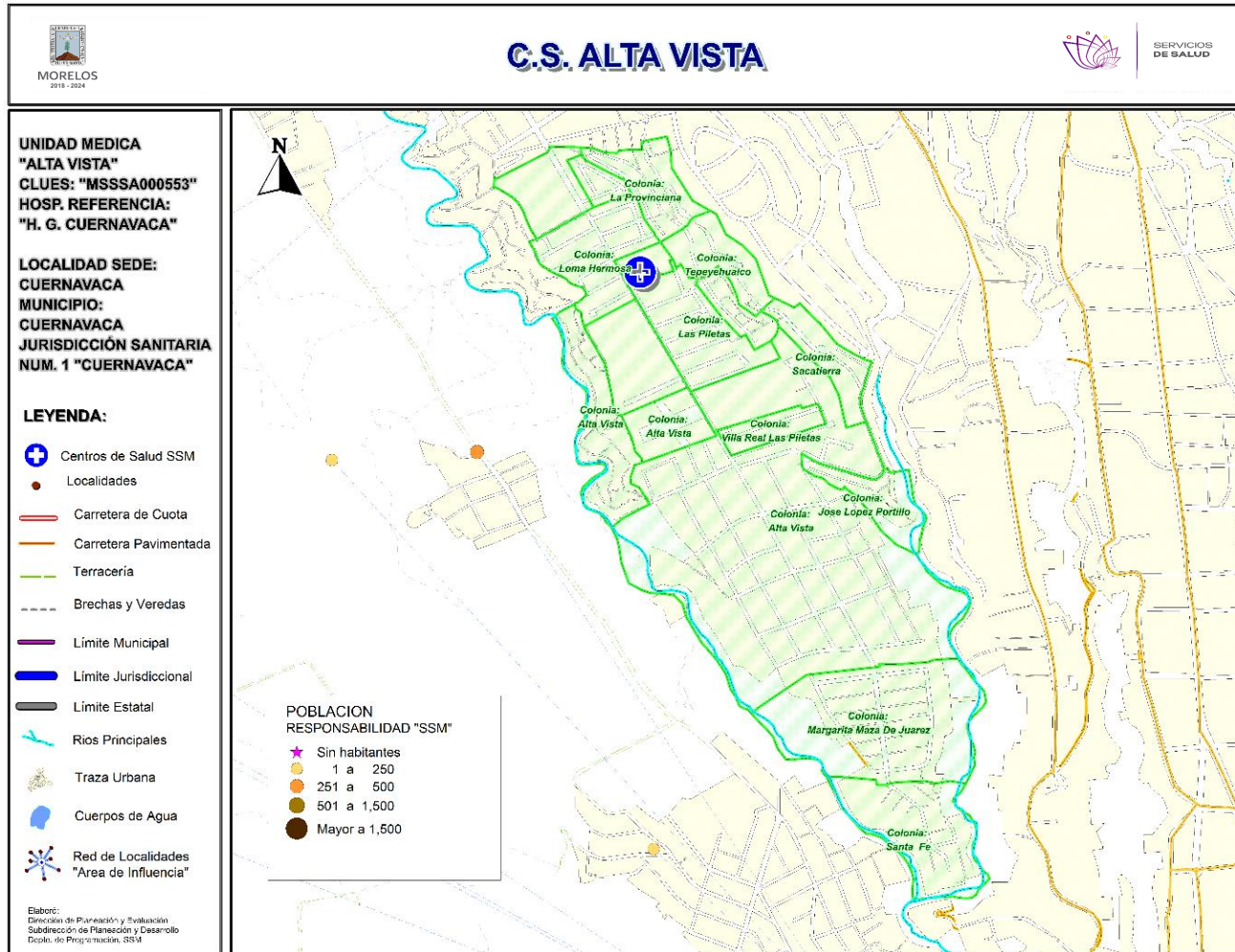
CS Ahuatepec: Plano arquitectónico



R.P.B.I



CENTRO DE SALUD:	FECHA DE CONSTRUCCIÓN:	
JURISDICCION SANITARIA:		
MUNICIPIO:	LOCALIDAD:	
PLANO:		
CLAVE CLUES:	FECHA DE ACTUALIZACIÓN:	VALIDO:
REALIZO LEVANTAMIENTO:		



***Población afiliada al Seguro Popular: 4,511**

POBLACIÓN DEL ÁREA DE INFLUENCIA, 2019.

CLUES: MSSSA000553				NOMBRE CLUES: ALTAVISTA
MUNICIPIO SEDE: 007 CUERNAVACA				LOCALIDAD SEDE: 0001 CUERNAVACA
TIPOLOGÍA: E / URBANO DE 02 NÚCLEOS BÁSICOS				HOSPITAL DE REFERENCIA: HG DE CUERNAVACA DR. JOSE G. PARRÉS
CLAVE LOCALIDAD	NOMBRE DE LA LOCALIDAD	COLONIA	POBLACIÓN TOTAL	POBLACIÓN SSM
170070001	Cuernavaca	ALTA VISTA	9,081	4,345
170070001	Cuernavaca	LA PROVINCIANA	801	458
170070001	Cuernavaca	LAS PILETAS	1,000	387
170070001	Cuernavaca	LOMA HERMOSA	733	296
170070001	Cuernavaca	SACATIERRA	649	406
170070001	Cuernavaca	TEPEYEHUALCO	219	169
170070001	Cuernavaca	VILLA DE OCAMPO	292	169
170070001	Cuernavaca	VILLA REAL LAS PILETAS	306	109
TOTAL POBLACIÓN DE LA UNIDAD MÉDICA			13,081	6,339

MORBILIDAD DEL C.S. ALTA VISTA (CLUES: MSSSA000553) , 2018				
No.	PADECIMIENTO	CLAVE CIE10	CASOS	
			NÚM.	TASA *
1	Infecciones respiratorias agudas	J00-J06, J20, J21 excepto J02.0 y J03.0	205	32.88
2	Infección de vías urinarias	N30, N34, N39.0	95	15.24
3	Infecciones intestinales por otros organismos y las mal definidas	A04, A08-A09 excepto A08.0	31	4.97
4	Vulvovaginitis	N76	14	2.25
5	Amebiasis intestinal	A06.0-A06.3, A06.9	6	0.96
6	Tricomoniasis urogenital	A59.0	6	0.96
7	Otitis media aguda	H65.0-H65.1	5	0.80
8	Diabetes mellitus no insulino dependiente (Tipo II)	E11-E14	3	0.48
9	Hipertensión arterial	I10-I15	3	0.48
10	Síndrome de inmunodeficiencia adquirida	B20-B24	2	0.32
	Resto de Diagnósticos	Resto de Diagnósticos	14	2.25
TOTAL			384	
POBLACIÓN RESPONSABILIDAD SSM, 2018:			6,235	



C.S. ALTA VISTA (CLUES: MSSSA000553)

REPORTE SIS

Año	2012	2013	2014	2015	2016	2017
Total de Embarazadas 1° vez	78	94	132	109	98	58
Total de embarazadas Adolescentes 1° vez	27	26	43	29	23	18
Total de Pacientes de MPF	143	134	69	125	159	131
Total de Pacientes Referidos	179	175	273	315	179	54
Total de Pacientes Contrareferidos	0	0	0	0	0	0
Total DM en Tratamiento	58	39	49	67	74	s/d
Total DM en Control	47	10	16	22	9	s/d
Total HTA en Tratamiento	35	22	31	46	55	s/d
Total HTA en Control	31	8	15	25	26	s/d

Fuente: Subsistema de Prestación de Servicios (SIS) cierre anual 2012 - 2017. s/d= sin datos

Nombre: ALTA VISTA
CLUES: MSSSA000553
Jurisdicción: No. I

Concepto	2018 p/	Concepto	2018 p/
Infraestructura			
Consultorios	1	Personal de enfermería	3
-Generales	1	-Enfermeras en contacto	3
-Estomatología	0	-Enfermeras en otra actividad	0
-Otros	0		
Salas de expulsión	0		
Recurso humano			
Médicos en contacto	1	Consulta otorgada	
-Generales	1	Consulta externa	1,695
-Odontólogos	0	-Consulta general	1,695
-Otros	0	-Consulta odontológica	0
Médicos pasantes	0		
-P. de medicina	0		
-P. de odontología	0		
		Indicadores de productividad 1/	
		Consulta general por médico general 2/	6.7
		Consulta odontológica por odontólogo 3/	0

p/ La información corresponde al cierre anual de 2018 p/ (Cifras preliminares).

1/Se consideran 252 días hábiles.

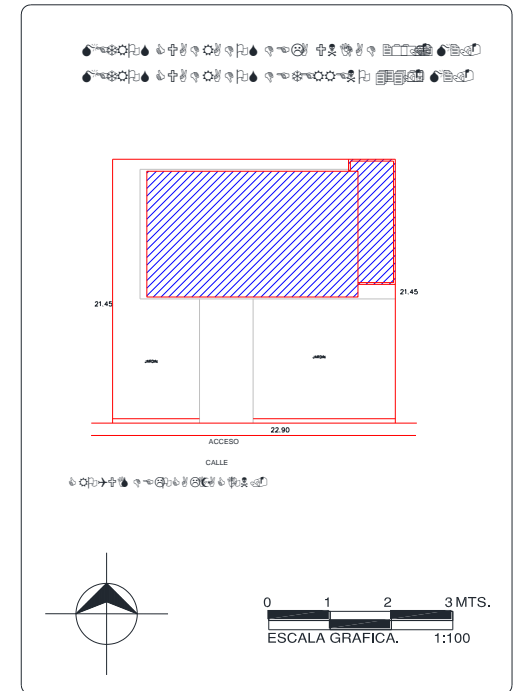
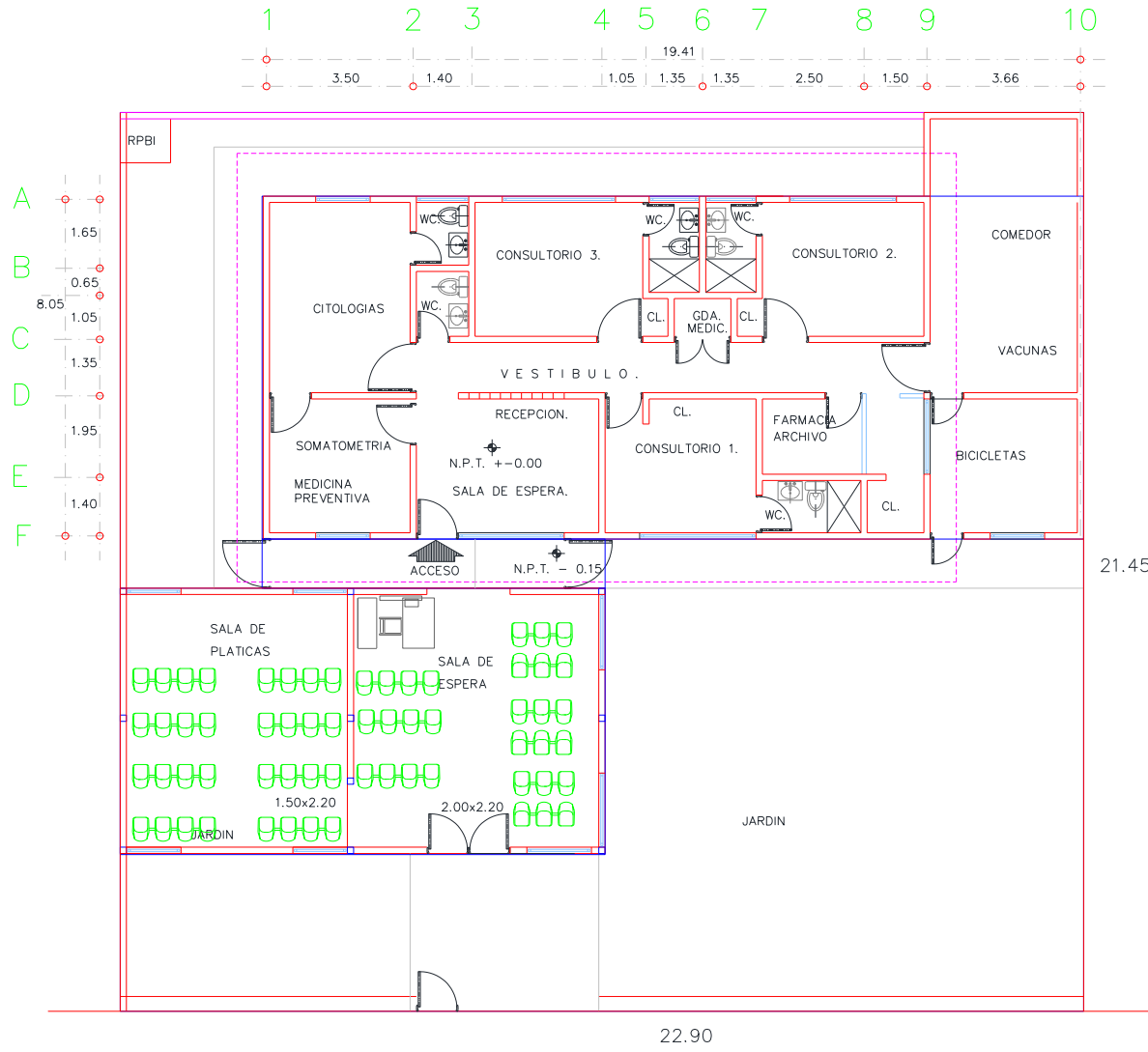
2/Incluye consulta general y médicos generales más pasantes de medicina.

3/Incluye consulta odontológica y odontólogos más pasantes de odontología.

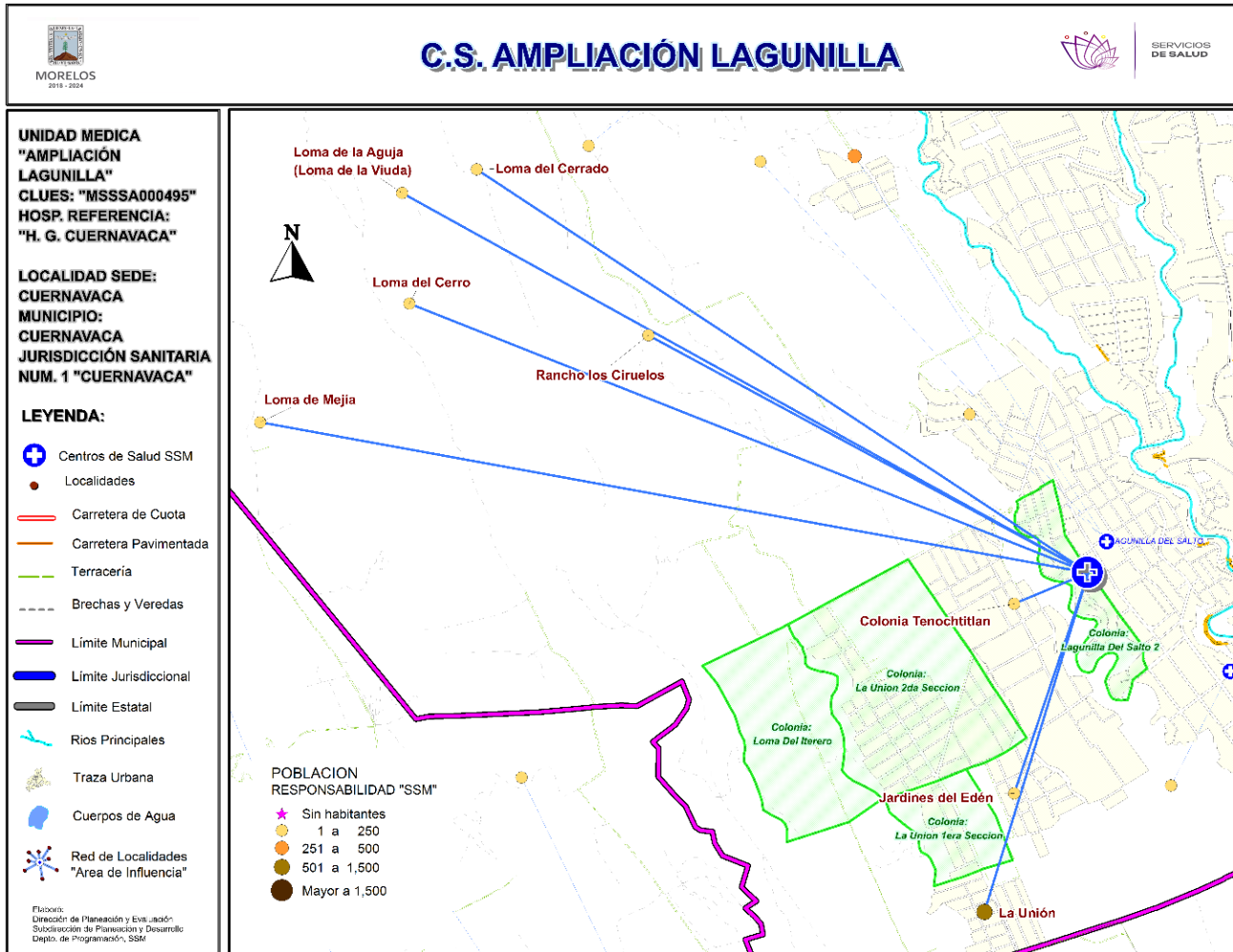
Fuente: SSA/DGIS/Cubos dinámicos de información, 2018 p/.

SINEHIAS, Base de datos/SIS, Cubos dinámicos 2018 p/ (corte 12 de junio).

CS Alta Vista: Plano arquitectónico



CENTRO DE SALUD:	FECHA DE CONSTRUCCIÓN:	
JURISDICCION SANITARIA:		
MUNICIPIO:	LOCALIDAD:	
PLANO:		
CLAVE CLUES:	FECHA DE ACTUALIZACIÓN:	VALIDO:
REALIZÓ LEVANTAMIENTO:		



***Población afiliada al Seguro Popular: 1,909**

POBLACIÓN DEL ÁREA DE INFLUENCIA, 2019.

CLUES:	MSSSA000495	NOMBRE CLUES:	AMPLIACION LAGUNILLA	
MUNICIPIO SEDE:	007 CUERNAVACA	LOCALIDAD SEDE:	0001 CUERNAVACA	
TIPOLOGÍA:	D / URBANO DE 01 NÚCLEOS BÁSICOS	HOSPITAL DE REFERENCIA:	HG DE CUERNAVACA DR. JOSE G. PARRÉS	
CLAVE LOCALIDAD	NOMBRE DE LA LOCALIDAD	COLONIA	POBLACIÓN TOTAL	POBLACIÓN SSM
170070001	Cuernavaca	LAGUNILLA DEL SALTO 2	1,544	1,069
170070054	Loma de Mejía	-	7	7
170070078	Loma de la Aguja (Loma de la Viuda)	-	2	2
170070081	Loma del Cerrado	-	8	6
170070085	Rancho los Ciruelos	-	6	6
170070086	La Unión	-	924	685
170070098	Loma del Cerro	-	1	1
170070112	Jardines del Edén	-	99	74
170070138	Colonia Tenochtitlan	-	198	152
TOTAL POBLACIÓN DE LA UNIDAD MÉDICA			2,789	2,002

MORBILIDAD DEL C.S. AMPLIACIÓN LAGUNILLA (CLUES: MSSSA000495) , 2018

No.	PADECIMIENTO	CLAVE CIE10	CASOS	
			NÚM.	TASA *
1	Infecciones respiratorias agudas	J00-J06, J20, J21 excepto J02.0 y J03.0	181	91.97
2	Infecciones intestinales por otros organismos y las mal definidas	A04, A08-A09 excepto A08.0	46	23.37
3	Infección de vías urinarias	N30, N34, N39.0	33	16.77
4	Candidiasis urogenital	B37.3-B37.4	23	11.69
5	Úlceras, gastritis y duodenitis	K25-K29	14	7.11
6	Otitis media aguda	H65.0-H65.1	13	6.61
7	Conjuntivitis	H10	12	6.10
8	Obesidad	E66	10	5.08
9	Tricomoniasis urogenital	A59.0	5	2.54
10	Gingivitis y enfermedad periodontal	K05	4	2.03
	Resto de Diagnósticos	Resto de Diagnósticos	21	10.67
TOTAL			362	
POBLACIÓN RESPONSABILIDAD SSM, 2018:			1,968	



C.S. AMPLIACIÓN LAGUNILLA (CLUES: MSSSA000495)

REPORTE SIS

Año	2012	2013	2014	2015	2016	2017
Total de Embarazadas 1° vez	46	48	47	41	35	17
Total de embarazadas Adolescentes 1° vez	16	14	13	6	8	5
Total de Pacientes de MPF	125	100	77	50	99	97
Total de Pacientes Referidos	89	94	97	115	103	49
Total de Pacientes Contrareferidos	0	0	0	0	0	0
Total DM en Tratamiento	18	19	29	40	6	s/d
Total DM en Control	7	8	11	21	1	s/d
Total HTA en Tratamiento	27	11	16	25	3	s/d
Total HTA en Control	11	6	8	15	2	s/d

Fuente: Subsistema de Prestación de Servicios (SIS) cierre anual 2012 - 2017. s/d= sin datos

Nombre: AMPLIACIÓN LAGUNILLA

CLUES: MSSSA000495

Jurisdicción: No. I

Concepto	2018 p/	Concepto	2018 p/
Infraestructura			
Consultorios	1	Personal de enfermería	2
-Generales	1	-Enfermeras en contacto	2
-Estomatología	0	-Enfermeras en otra actividad	0
-Otros	0		
Salas de expulsión	0		
Recurso humano			
Médicos en contacto	1	Consulta otorgada	
-Generales	1	Consulta externa	1,618
-Odontólogos	0	-Consulta general	1,618
-Otros	0	-Consulta odontológica	0
Médicos pasantes	0		
-P. de medicina	0		
-P. de odontología	0		
		Indicadores de productividad 1/	
		Consulta general por médico general 2/	6.4
		Consulta odontológica por odontólogo 3/	0

p/ La información corresponde al cierre anual de 2018 p/ (Cifras preliminares).

1/Se consideran 252 días hábiles.

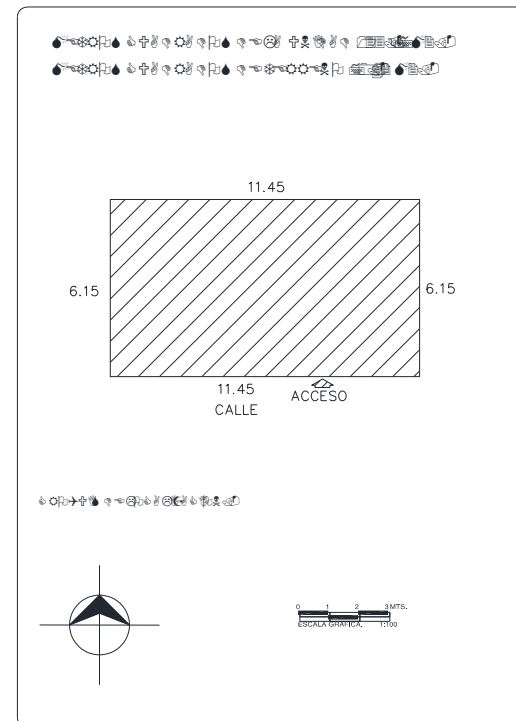
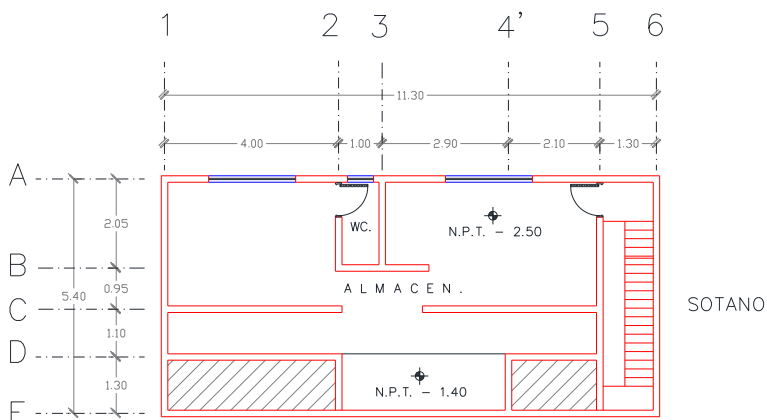
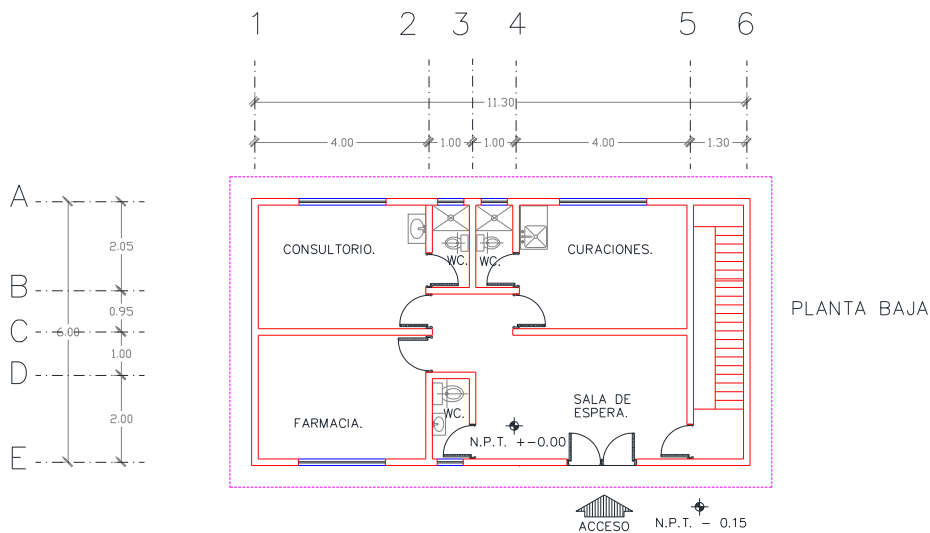
2/Incluye consulta general y médicos generales más pasantes de medicina.

3/Incluye consulta odontológica y odontólogos más pasantes de odontología.

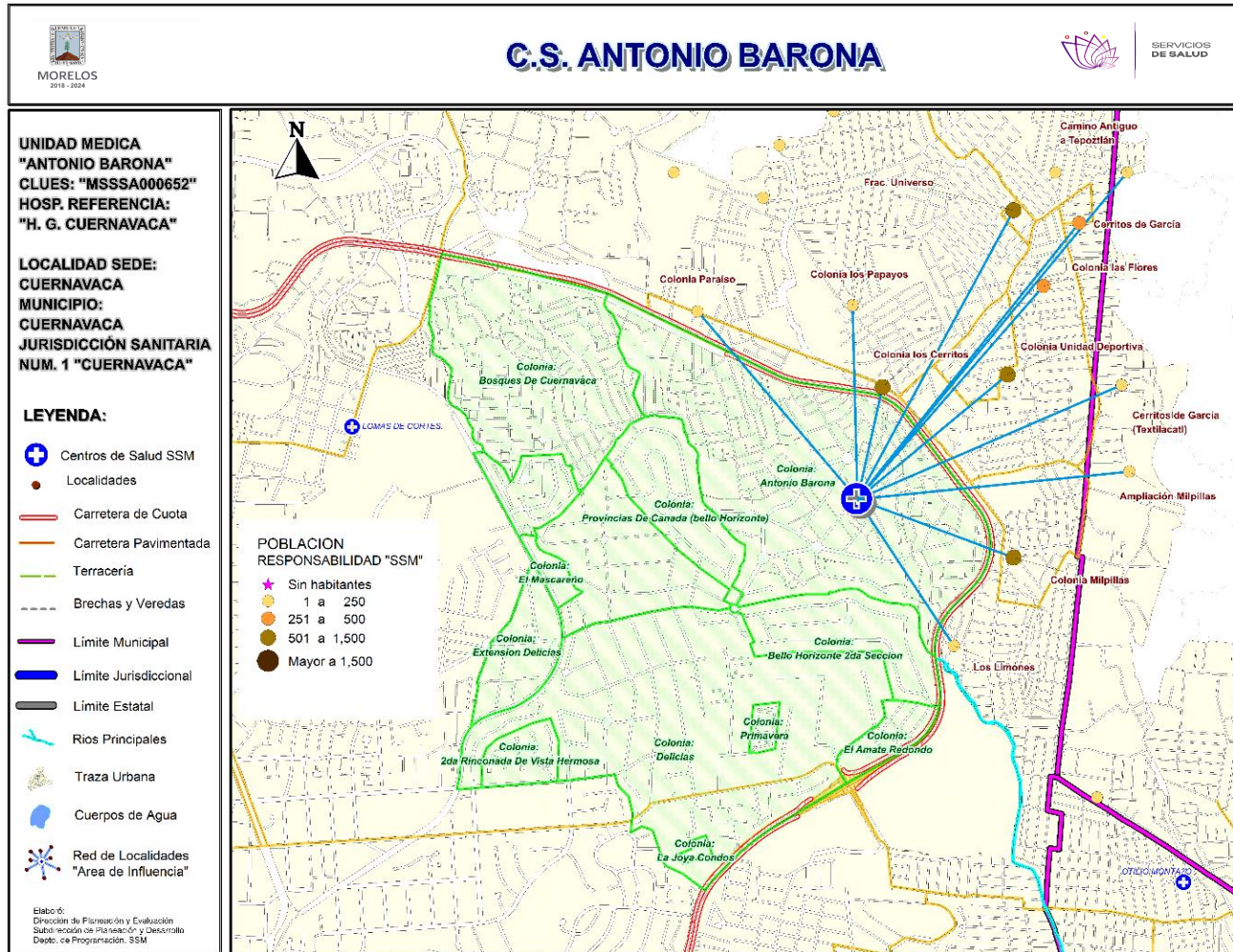
Fuente: SSA/DGIS/Cubos dinámicos de información, 2018 p/.

SINEHIAS, Base de datos/SIS, Cubos dinámicos 2018 p/ (corte 12 de junio).

CS Ampliación Lagunilla: Plano arquitectónico



CENTRO DE SALUD:	FECHA DE CONSTRUCCIÓN:	
JURISDICCION SANITARIA:	MUNICIPIO:	
LOCALIDAD:	PLANO:	
CLAVE CLUES:	FECHA DE ACTUALIZACIÓN:	VALIDÓ:
REALIZÓ LEVANTAMIENTO:		



POBLACIÓN DEL ÁREA DE INFLUENCIA, 2019.

CLUES: MSSA000652		NOMBRE CLUES: ANTONIO BARONA		
MUNICIPIO SEDE: 007 CUERNAVACA		LOCALIDAD SEDE: 0001 CUERNAVACA		
TIPOLOGÍA: H / URBANO DE 05 NÚCLEOS BÁSICOS		HOSPITAL DE REFERENCIA: HG DE CUERNAVACA DR. JOSE G. PARRES		
CLAVE LOCALIDAD	NOMBRE DE LA LOCALIDAD	COLONIA	POBLACIÓN TOTAL	POBLACIÓN SSM
170070001	Cuernavaca	ANTONIO BARONA	17,839	11,236
170070001	Cuernavaca	BELLO HORIZONTE 2DA SECCION	2,292	1,238
170070001	Cuernavaca	BOSQUES DE CUERNAVACA	3,865	2,572
170070001	Cuernavaca	DELICIAS	2,611	812
170070001	Cuernavaca	EXTENSION DELICIAS	253	94
170070001	Cuernavaca	JARDINES DE CUERNAVACA	805	279
170070001	Cuernavaca	JARDINES LAS DELICIAS	2,863	1,416
170070001	Cuernavaca	PROVINCIAS DE CANADA (BELLO HORIZONTE)	803	395
170070094	Fraccionamiento Universo	-	2,064	1,505
170070096	Colonia Paraíso	-	228	135
170070102	Colonia los Cerritos	-	1,184	862
170070107	Cerritos de García	-	646	446
170070115	Los Limones	-	274	196
170070123	Colonia Milpillas	-	853	628
170070133	Colonia las Flores	-	407	292
170070135	Colonia los Papayos	-	285	174
170070139	Colonia Unidad Deportiva	-	857	624
170200110	Ampliación Milpillas	-	161	121
170200111	Camino Antiguo a Tepoztlán	-	160	105
170200115	Cerritos de García (Textilacatl)	-	153	123
TOTAL POBLACIÓN DE LA UNIDAD MÉDICA			38,603	23,253

Fuente: Cubos Dinámicos de la Dirección General de Información en Salud (DGIS); Proyecciones de la Población por condición de derechohabiente, 2019, DGIS plataforma. Estudio de Regionalización Operativa (ERO). *Fecha consulta:* Marzo 2019. *Fecha de Actualización:* Mayo 2019. *Elaboró:* Departamento de Evaluación.



Morbilidad



MORBILIDAD DEL C.S. ANTONIO BARONA (CLUES: MSSSA000652) , 2018				
No.	PADECIMIENTO	CLAVE CIE10	CASOS	
			NÚM.	TASA *
1	Infecciones respiratorias agudas	J00-J06, J20, J21 excepto J02.0 y J03.0	1,087	47.55
2	Infección de vías urinarias	N30, N34, N39.0	252	11.02
3	Infecciones intestinales por otros organismos y las mal definidas	A04, A08-A09 excepto A08.0	219	9.58
4	Conjuntivitis	H10	158	6.91
5	Vulvovaginitis	N76	76	3.32
6	Intoxicación por picadura de alacrán	T63.2, X22	29	1.27
7	Otitis media aguda	H65.0-H65.1	17	0.74
8	Tricomoniasis urogenital	A59.0	16	0.70
9	Obesidad	E66	15	0.66
10	Diabetes mellitus no insulino dependiente (Tipo II)	E11-E14	12	0.52
	Resto de Diagnósticos	Resto de Diagnósticos	56	2.45
TOTAL			1,937	
POBLACIÓN RESPONSABILIDAD SSM, 2018:			22,859	



C.S. ANTONIO BARONA (CLUES: MSSSA000652)

REPORTE SIS

Año	2012	2013	2014	2015	2016	2017
Total de Embarazadas 1° vez	301	345	435	365	369	363
Total de embarazadas Adolescentes 1° vez	77	88	138	97	93	66
Total de Pacientes de MPF	422	463	528	545	586	486
Total de Pacientes Referidos	445	696	1,052	1,339	988	592
Total de Pacientes Contrareferidos	0	0	0	0	0	0
Total DM en Tratamiento	165	179	162	171	94	32
Total DM en Control	117	111	96	102	40	10
Total HTA en Tratamiento	145	145	155	159	68	23
Total HTA en Control	128	127	127	128	45	16

Fuente: Subsistema de Prestación de Servicios (SIS) cierre anual 2012 - 2017. s/d= sin datos

Nombre: ANTONIO BARONA

CLUES: MSSSA000652

Jurisdicción: No. I

Concepto	2018 p/	Concepto	2018 p/
Infraestructura			
Consultorios	5	Personal de enfermería	7
-Generales	4	-Enfermeras en contacto	7
-Estomatología	1	-Enfermeras en otra actividad	0
-Otros	0		
Salas de expulsión	0		
Recurso humano			
Médicos en contacto	9	Consulta otorgada	
-Generales	6	Consulta externa	14,431
-Odontólogos	2	-Consulta general	14,039
-Otros	0	-Consulta odontológica	392
Médicos pasantes	1		
-P. de medicina	0		
-P. de odontología	1		
		Indicadores de productividad 1/	
		Consulta general por médico general 2/	9.3
		Consulta odontológica por odontólogo 3/	0.5

p/ La información corresponde al cierre anual de 2018 p/ (Cifras preliminares).

1/Se consideran 252 días hábiles.

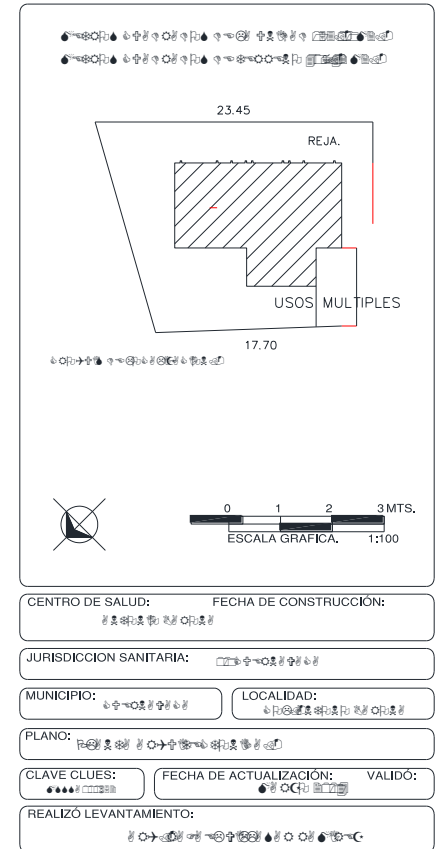
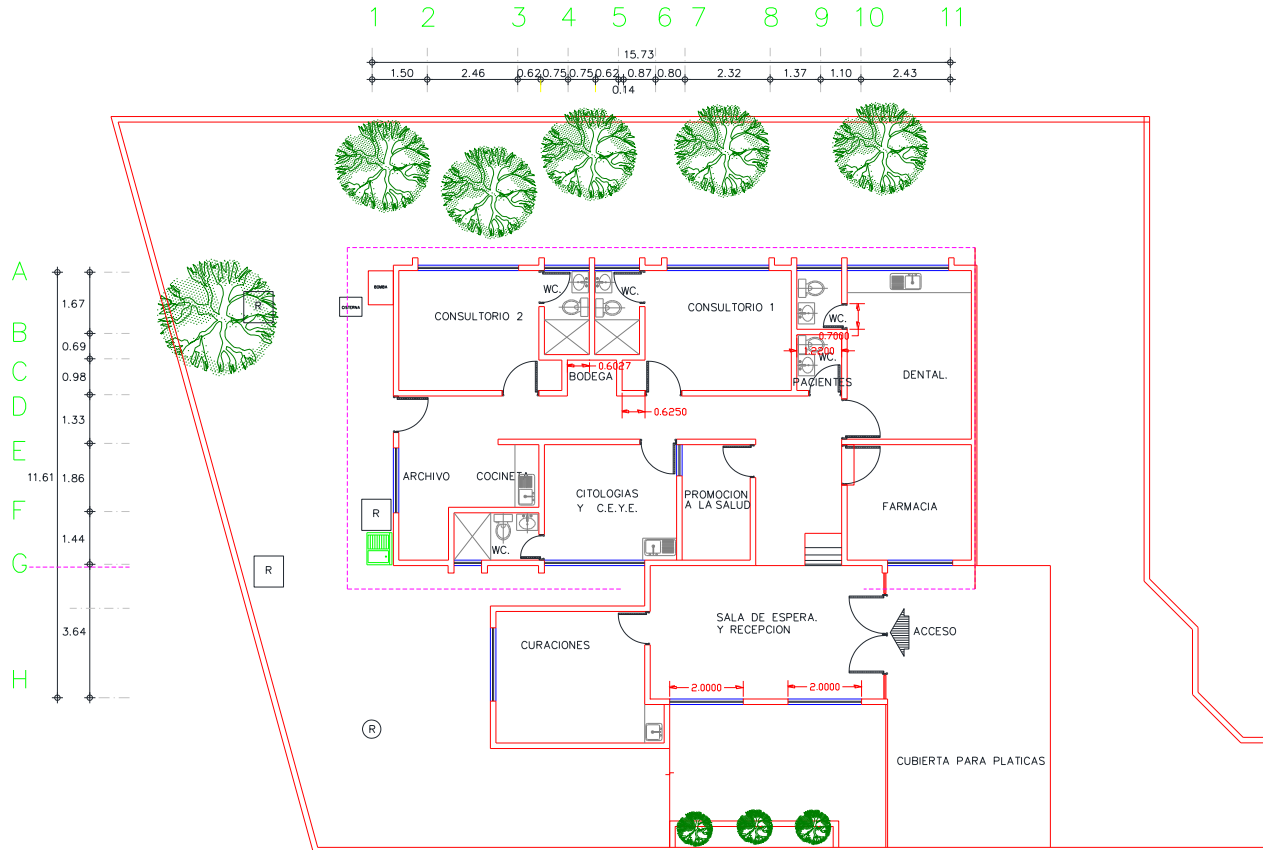
2/Incluye consulta general y médicos generales más pasantes de medicina.

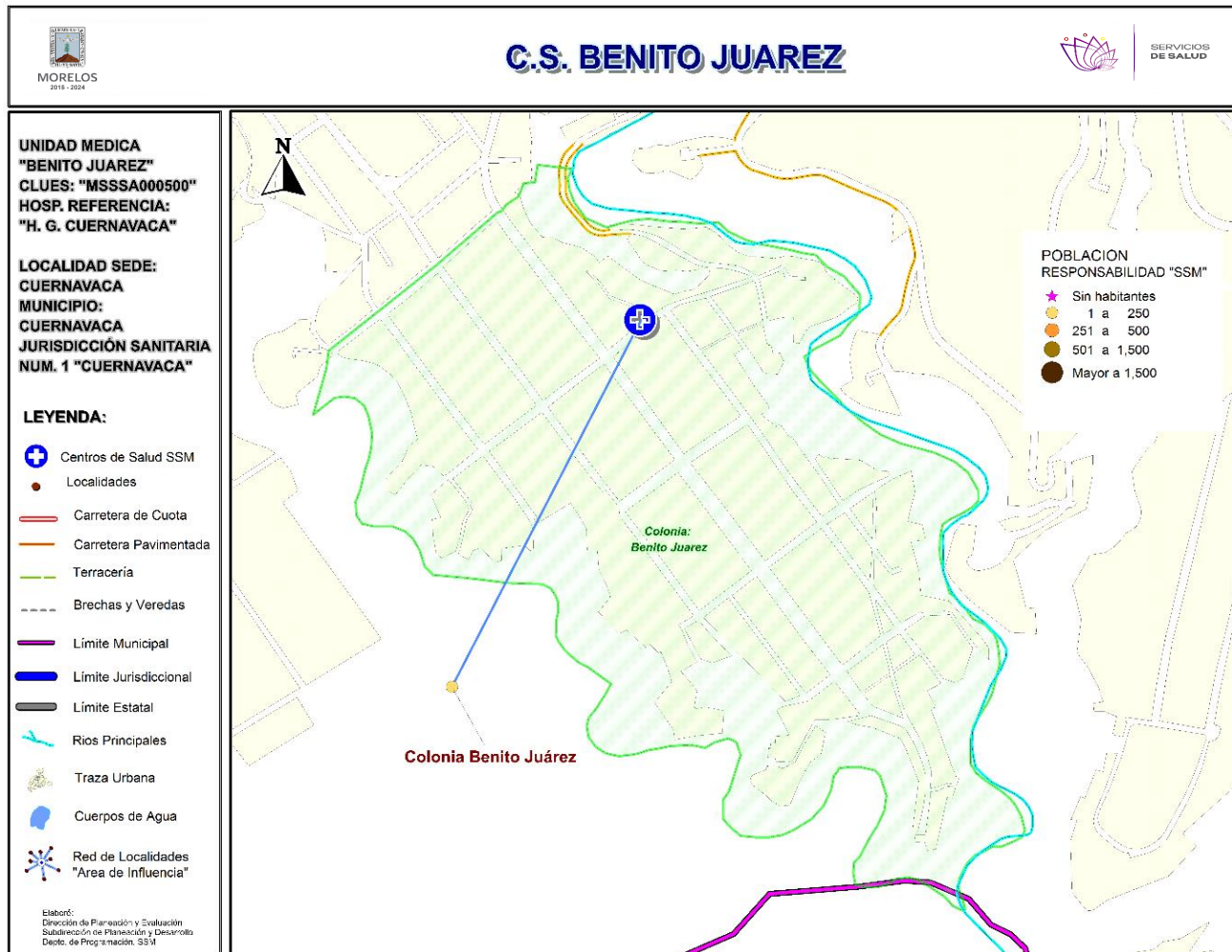
3/Incluye consulta odontológica y odontólogos más pasantes de odontología.

Fuente: SSA/DGIS/Cubos dinámicos de información, 2018 p/.

SINEHIAS, Base de datos/SIS, Cubos dinámicos 2018 p/ (corte 12 de junio).

CS Antonio Barona: Plano arquitectónico





***Población afiliada al Seguro Popular: 2,676**

POBLACIÓN DEL ÁREA DE INFLUENCIA, 2019.

CLUES: MSSSA000500	NOMBRE CLUES: BENITO JUAREZ			
MUNICIPIO SEDE: 007 CUERNAVACA	LOCALIDAD SEDE: 0001 CUERNAVACA			
TIPOLOGÍA: D / URBANO DE 01 NÚCLEOS BÁSICOS	HOSPITAL DE REFERENCIA: HG DE CUERNAVACA DR. JOSE G. PARRES			
CLAVE LOCALIDAD	NOMBRE DE LA LOCALIDAD	COLONIA	POBLACIÓN TOTAL	POBLACIÓN SSM
170070001	Cuernavaca	BENITO JUAREZ	4,293	2,597
170070130	Colonia Benito Juárez	-	102	67
TOTAL POBLACIÓN DE LA UNIDAD MÉDICA			4,395	2,664

MORBILIDAD DEL C.S. BENITO JUÁREZ (CLUES: MSSSA000500) , 2018

No.	PADECIMIENTO	CLAVE CIE10	CASOS	
			NÚM.	TASA *
1	Infecciones respiratorias agudas	J00-J06, J20, J21 excepto J02.0 y J03.0	581	221.93
2	Amebiasis intestinal	A06.0-A06.3, A06.9	73	27.88
3	Infecciones intestinales por otros organismos y las mal definidas	A04, A08-A09 excepto A08.0	70	26.74
4	Infección de vías urinarias	N30, N34, N39.0	34	12.99
5	Vulvovaginitis	N76	18	6.88
6	Candidiasis urogenital	B37.3-B37.4	11	4.20
7	Obesidad	E66	9	3.44
8	Úlceras, gastritis y duodenitis	K25-K29	8	3.06
9	Desnutrición leve	E44.1	5	1.91
10	Ascariasis	B77	5	1.91
	Resto de Diagnósticos	Resto de Diagnósticos	16	6.11
TOTAL			830	
POBLACIÓN RESPONSABILIDAD SSM, 2018:			2,618	



C.S. BENITO JUÁREZ (CLUES: MSSSA000500)

REPORTE SIS

Año	2012	2013	2014	2015	2016	2017
Total de Embarazadas 1° vez	29	32	61	50	53	28
Total de embarazadas Adolescentes 1° vez	6	13	17	11	7	10
Total de Pacientes de MPF	97	81	84	116	116	109
Total de Pacientes Referidos	48	111	281	110	138	49
Total de Pacientes Contrareferidos	0	0	0	0	0	0
Total DM en Tratamiento	14	20	34	52	32	25
Total DM en Control	1	7	11	39	13	12
Total HTA en Tratamiento	6	7	12	23	19	14
Total HTA en Control	4	5	8	17	14	12

Fuente: Subsistema de Prestación de Servicios (SIS) cierre anual 2012 - 2017. s/d= sin datos

Nombre: BENITO JUÁREZ

CLUES: MSSSA000500

Jurisdicción: No. I

Concepto	2018 p/	Concepto	2018 p/
Infraestructura			
Consultorios	2	Personal de enfermería	3
-Generales	2	-Enfermeras en contacto	3
-Estomatología	0	-Enfermeras en otra actividad	0
-Otros	0		
Salas de expulsión	0		
Recurso humano			
Médicos en contacto	2	Consulta otorgada	
-Generales	2	Consulta externa	1,748
-Odontólogos	0	-Consulta general	1,748
-Otros	0	-Consulta odontológica	0
Médicos pasantes	0		
-P. de medicina	0		
-P. de odontología	0		
		Indicadores de productividad 1/	
		Consulta general por médico general 2/	3.5
		Consulta odontológica por odontólogo 3/	0

p/ La información corresponde al cierre anual de 2018 p/ (Cifras preliminares).

1/Se consideran 252 días hábiles.

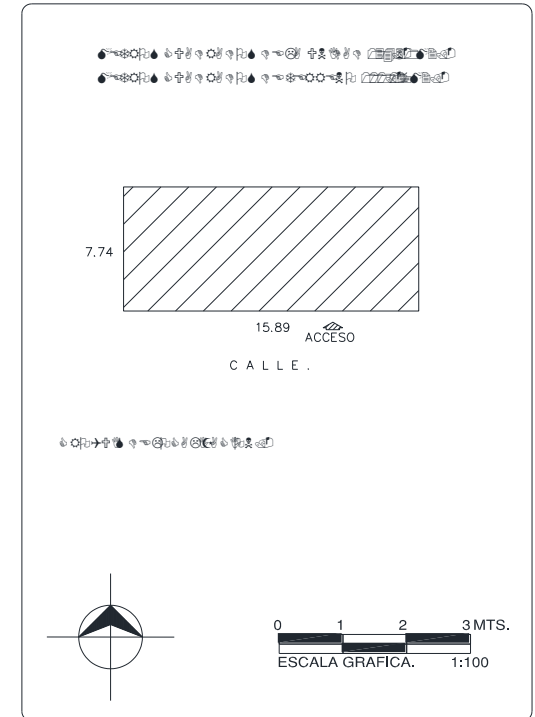
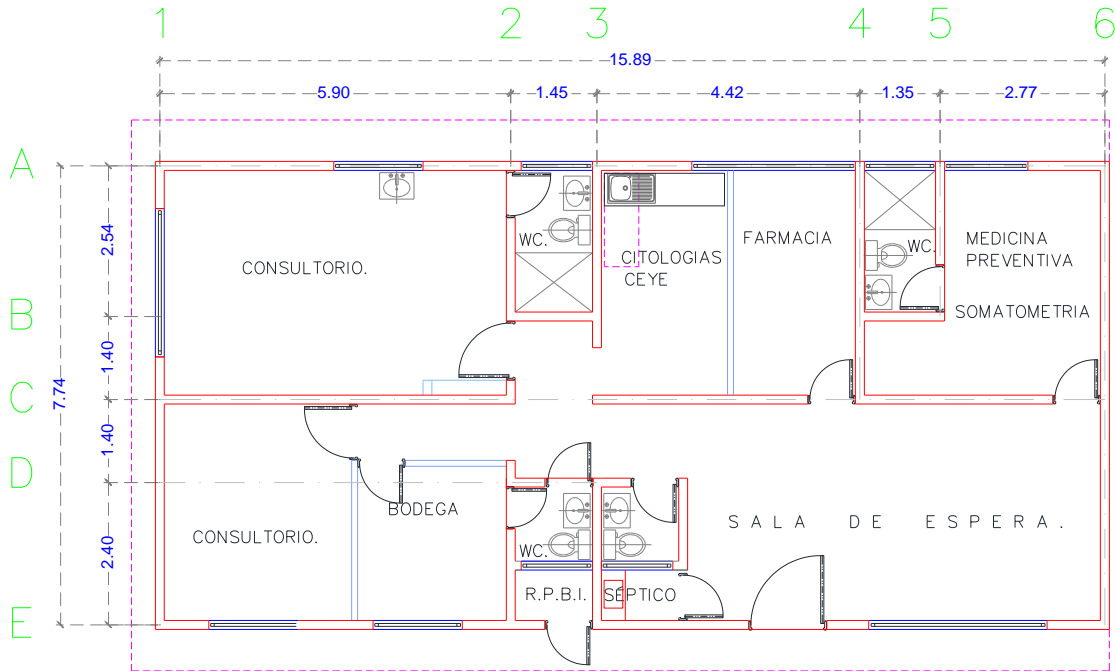
2/Incluye consulta general y médicos generales más pasantes de medicina.

3/Incluye consulta odontológica y odontólogos más pasantes de odontología.

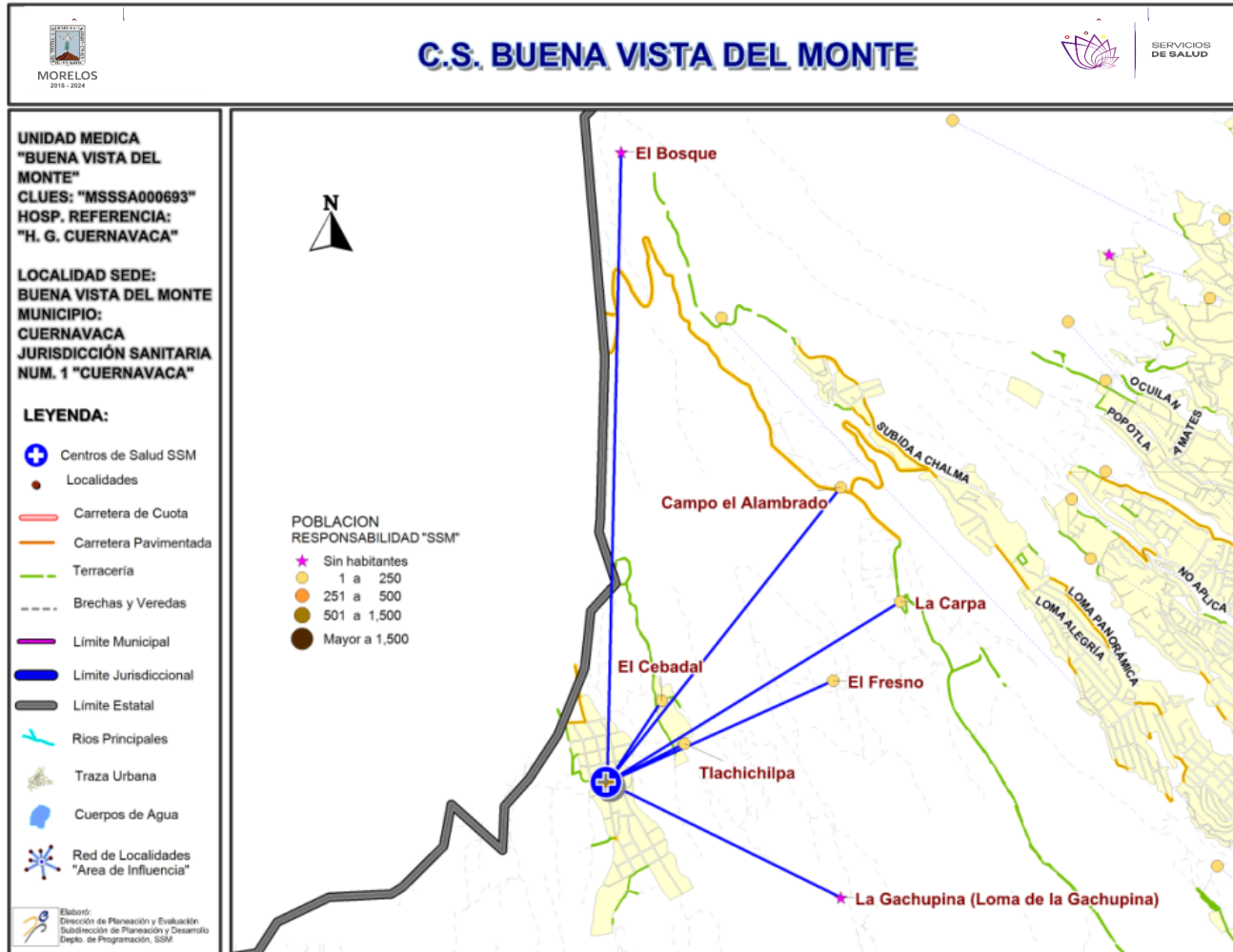
Fuente: SSA/DGIS/Cubos dinámicos de información, 2018 p/.

SINEHIAS, Base de datos/SIS, Cubos dinámicos 2018 p/ (corte 12 de junio).

CS Benito Juárez: Plano arquitectónico



CENTRO DE SALUD:	FECHA DE CONSTRUCCIÓN:		
JURISDICCION SANITARIA:	MUNICIPIO:	LOCALIDAD:	
PLANO:	CLAVE CLUES:	FECHA DE ACTUALIZACIÓN:	VALIDÓ:
REALIZÓ LEVANTAMIENTO:			



***Población afiliada al Seguro Popular: 1,174**

POBLACIÓN DEL ÁREA DE INFLUENCIA, 2019.

CLUES: MSSSA000693				NOMBRE CLUES: BUENA VISTA DEL MONTE
MUNICIPIO SEDE: 007 CUERNAVACA				LOCALIDAD SEDE: 0044 BUENAVISTA DEL MONTE
TIPOLOGÍA: A / RURAL DE 01 NÚCLEO BÁSICO				HOSPITAL DE REFERENCIA: HG DE CUERNAVACA DR. JOSE G. PARRÉS
CLAVE LOCALIDAD	NOMBRE DE LA LOCALIDAD	COLONIA	POBLACIÓN TOTAL	POBLACIÓN SSM
170070044	Buenavista del Monte	-	1,009	979
170070051	El Cebadal	-	103	101
170070052	Tlachichilpa	-	21	21
170070053	El Fresno	-	1	1
170070062	La Carpa	-	60	47
170070090	El Bosque	-	0	0
170070095	La Gachupina (Loma de la Gachupina)	-	0	0
170070121	Campo el Alambrado	-	6	6
TOTAL POBLACIÓN DE LA UNIDAD MÉDICA			1,200	1,155

MORBILIDAD DEL C.S. BUENA VISTA DEL MONTE (CLUES: MSSSA000693) , 2018

No.	PADECIMIENTO	CLAVE CIE10	CASOS	
			NÚM.	TASA *
1	Infecciones respiratorias agudas	J00-J06, J20, J21 excepto J02.0 y J03.0	498	439.15
2	Infecciones intestinales por otros organismos y las mal definidas	A04, A08-A09 excepto A08.0	82	72.31
3	Infección de vías urinarias	N30, N34, N39.0	69	60.85
4	Vulvovaginitis	N76	25	22.05
5	Úlceras, gastritis y duodenitis	K25-K29	22	19.40
6	Conjuntivitis	H10	21	18.52
7	Candidiasis urogenital	B37.3-B37.4	11	9.70
8	Mordeduras por perro	W54	5	4.41
9	Diabetes mellitus no insulino dependiente (Tipo II)	E11-E14	4	3.53
10	Otitis media aguda	H65.0-H65.1	3	2.65
	Resto de Diagnósticos	Resto de Diagnósticos	21	18.52
TOTAL			761	
POBLACIÓN RESPONSABILIDAD SSM, 2018:			1,134	



C.S. BUENA VISTA DEL MONTE (CLUES: MSSSA000693)

REPORTE SIS

Año	2012	2013	2014	2015	2016	2017
Total de Embarazadas 1° vez	25	27	18	31	24	26
Total de embarazadas Adolescentes 1° vez	3	5	7	6	5	4
Total de Pacientes de MPF	104	131	86	109	142	160
Total de Pacientes Referidos	56	63	111	109	86	45
Total de Pacientes Contrareferidos	0	0	0	0	0	0
Total DM en Tratamiento	47	52	52	58	47	23
Total DM en Control	18	28	37	18	2	2
Total HTA en Tratamiento	47	55	55	62	47	29
Total HTA en Control	26	47	43	49	22	17

Fuente: Subsistema de Prestación de Servicios (SIS) cierre anual 2012 - 2017. s/d= sin datos

Nombre: BUENA VISTA DEL MONTE

CLUES: MSSSA000693

Jurisdicción: No. I

Concepto	2018 p/	Concepto	2018 p/
Infraestructura			
Consultorios	1	Personal de enfermería	2
-Generales	1	-Enfermeras en contacto	2
-Estomatología	0	-Enfermeras en otra actividad	0
-Otros	0		
Salas de expulsión	0	Consulta otorgada	
		Consulta externa	2,268
		-Consulta general	2,268
		-Consulta odontológica	0
Recurso humano			
Médicos en contacto	1	Indicadores de productividad 1/	
-Generales	0	Consulta general por médico general 2/	9.0
-Odontólogos	0	Consulta odontológica por odontólogo 3/	0
-Otros	0		
Médicos pasantes	1		
-P. de medicina	1		
-P. de odontología	0		

p/ La información corresponde al cierre anual de 2018 p/ (Cifras preliminares).

1/Se consideran 252 días hábiles.

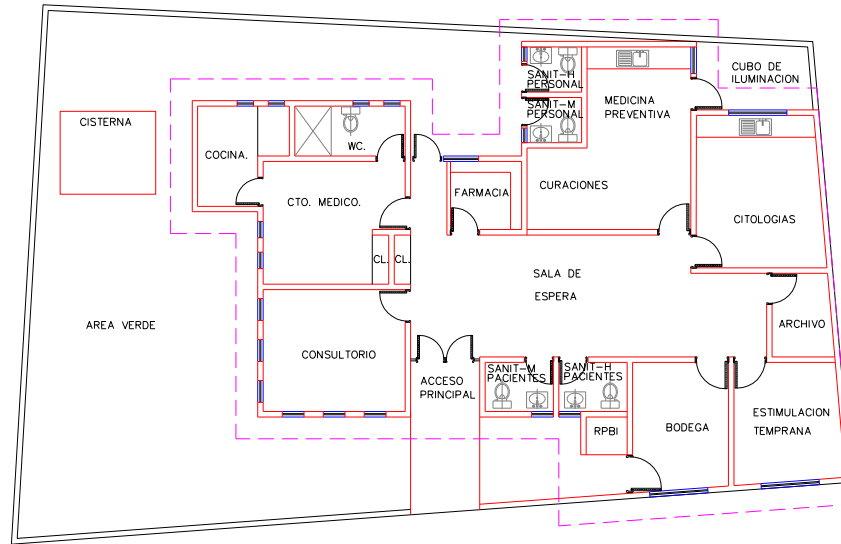
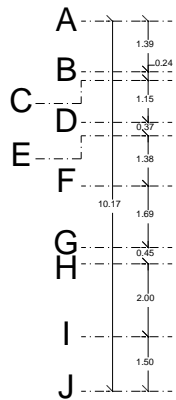
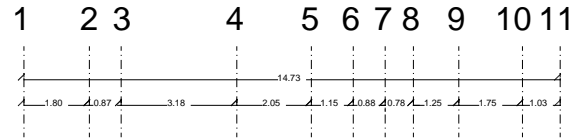
2/Incluye consulta general y médicos generales más pasantes de medicina.

3/Incluye consulta odontológica y odontólogos más pasantes de odontología.

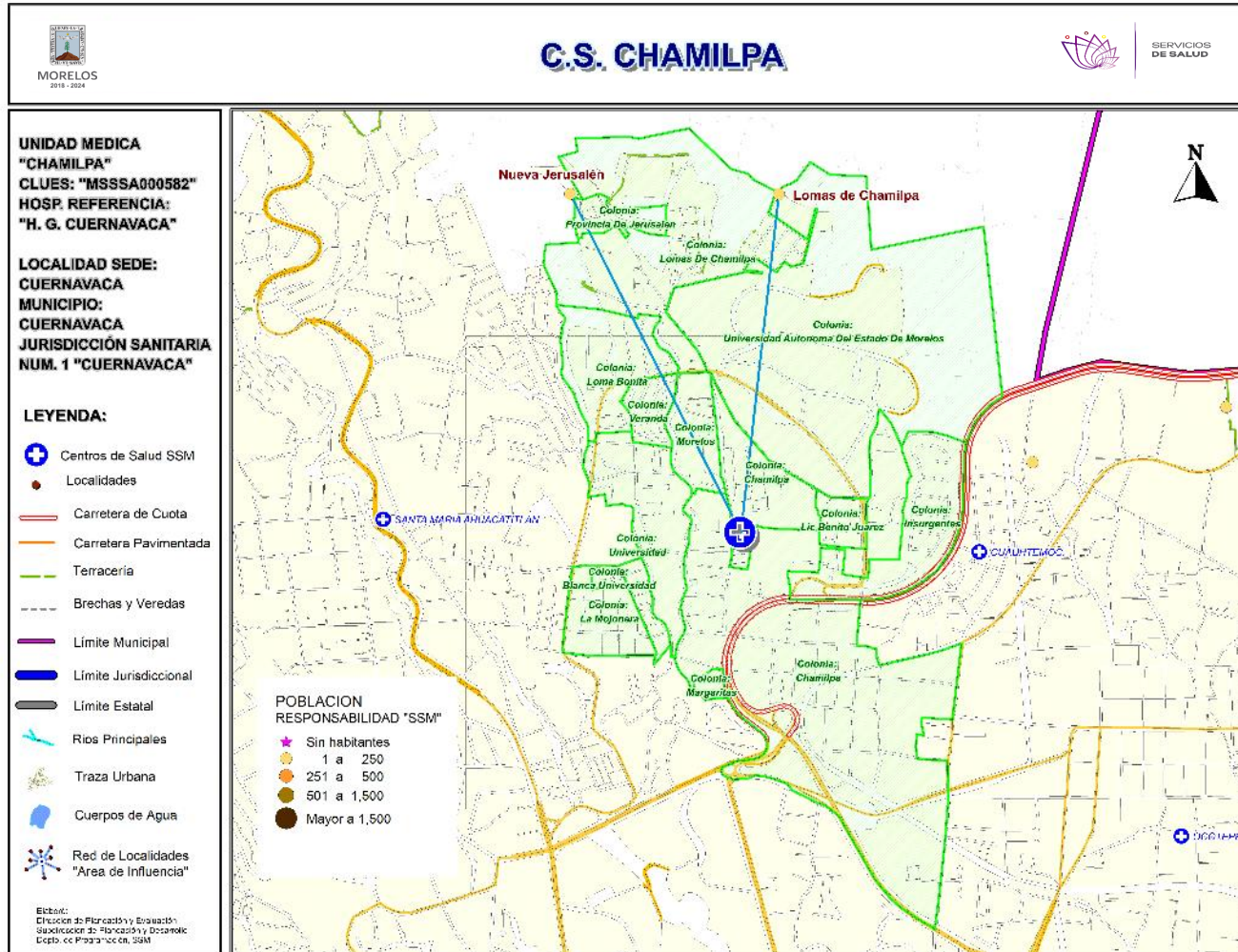
Fuente: SSA/DGIS/Cubos dinámicos de información, 2018 p/.

SINEHIAS, Base de datos/SIS, Cubos dinámicos 2018 p/ (corte 12 de junio).

CS Buenavista del Monte: Plano arquitectónico



CENTRO DE SALUD:	FECHA DE CONSTRUCCIÓN:	
JURISDICCION SANITARIA:		
MUNICIPIO:	LOCALIDAD:	
PLANO:		
CLAVE CLUES:	FECHA DE ACTUALIZACION:	VALIDO:
REALIZO LEVANTAMIENTO:		



***Población afiliada al Seguro Popular: 5,711**

POBLACIÓN DEL ÁREA DE INFLUENCIA, 2019.

CLUES: MSSSA000582	NOMBRE CLUES: CHAMILPA			
MUNICIPIO SEDE: 007 CUERNAVACA	LOCALIDAD SEDE: 0001 CUERNAVACA			
TIPOLOGÍA: E / URBANO DE 02 NÚCLEOS BÁSICOS	HOSPITAL DE REFERENCIA: HG DE CUERNAVACA DR. JOSE G. PARRES			
CLAVE LOCALIDAD	NOMBRE DE LA LOCALIDAD	COLONIA	POBLACIÓN TOTAL	POBLACIÓN SSM
170070001	Cuernavaca	CHAMILPA	6,872	3,573
170070001	Cuernavaca	INSURGENTES	250	93
170070001	Cuernavaca	LA MOJONERA	1,378	658
170070001	Cuernavaca	LIC BENITO JUAREZ	163	84
170070001	Cuernavaca	LOMA BONITA	1,534	597
170070001	Cuernavaca	LOMAS DE CHAMILPA	3,400	2,033
170070001	Cuernavaca	MORELOS	527	227
170070001	Cuernavaca	UNIVERSIDAD	1,900	724
170070001	Cuernavaca	UNIVERSIDAD AUTONOMA DEL ESTADO DE MOREL	0	0
170070001	Cuernavaca	VERANDA	245	81
170070126	Lomas de Chamilpa	-	30	17
170070129	Nueva Jerusalén	-	45	30
TOTAL POBLACIÓN DE LA UNIDAD MÉDICA			16,344	8,117



Morbilidad



MORBILIDAD DEL C.S. CHAMILPA (CLUES: MSSSA000582) , 2018				
No.	PADECIMIENTO	CLAVE CIE10	CASOS	
			NÚM.	TASA *
1	Infecciones respiratorias agudas	J00-J06, J20, J21 excepto J02.0 y J03.0	316	39.59
2	Infección de vías urinarias	N30, N34, N39.0	151	18.92
3	Infecciones intestinales por otros organismos y las mal definidas	A04, A08-A09 excepto A08.0	63	7.89
4	Vulvovaginitis	N76	48	6.01
5	Mordeduras por perro	W54	12	1.50
6	Candidiasis urogenital	B37.3-B37.4	10	1.25
7	Conjuntivitis	H10	9	1.13
8	Otitis media aguda	H65.0-H65.1	9	1.13
9	Úlceras, gastritis y duodenitis	K25-K29	7	0.88
10	Intoxicación por picadura de alacrán	T63.2, X22	6	0.75
	Resto de Diagnósticos	Resto de Diagnósticos	33	4.13
TOTAL			664	
POBLACIÓN RESPONSABILIDAD SSM, 2018:			7,981	



C.S. CHAMILPA (CLUES: MSSSA000582)

REPORTE SIS

Año	2012	2013	2014	2015	2016	2017
Total de Embarazadas 1° vez	182	147	112	114	153	89
Total de embarazadas Adolescentes 1° vez	39	46	19	19	33	20
Total de Pacientes de MPF	158	159	156	169	195	193
Total de Pacientes Referidos	305	365	335	354	394	227
Total de Pacientes Contrareferidos	0	0	0	0	0	0
Total DM en Tratamiento	27	52	68	54	103	63
Total DM en Control	4	14	15	18	42	22
Total HTA en Tratamiento	24	39	45	33	61	32
Total HTA en Control	8	24	32	30	35	8

Fuente: Subsistema de Prestación de Servicios (SIS) cierre anual 2012 - 2017. s/d= sin datos

Nombre: CHAMILPA
CLUES: MSSSA000582
Jurisdicción: No. I

Concepto	2018 p/	Concepto	2018 p/
Infraestructura			
Consultorios	3	Personal de enfermería	5
-Generales	2	-Enfermeras en contacto	5
-Estomatología	1	-Enfermeras en otra actividad	0
-Otros	0		
Salas de expulsión	0	Consulta otorgada	
Recurso humano			
617 Médicos en contacto	4	Consulta externa	6,265
-Generales	2	-Consulta general	5,617
-Odontólogos	1	-Consulta odontológica	648
-Otros	0	Indicadores de productividad 1/	
Médicos pasantes	1	Consulta general por médico general 2/	11.1
-P. de medicina	0	Consulta odontológica por odontólogo 3/	1.3
-P. de odontología	1		

p/ La información corresponde al cierre anual de 2018 p/ (Cifras preliminares).

1/Se consideran 252 días hábiles.

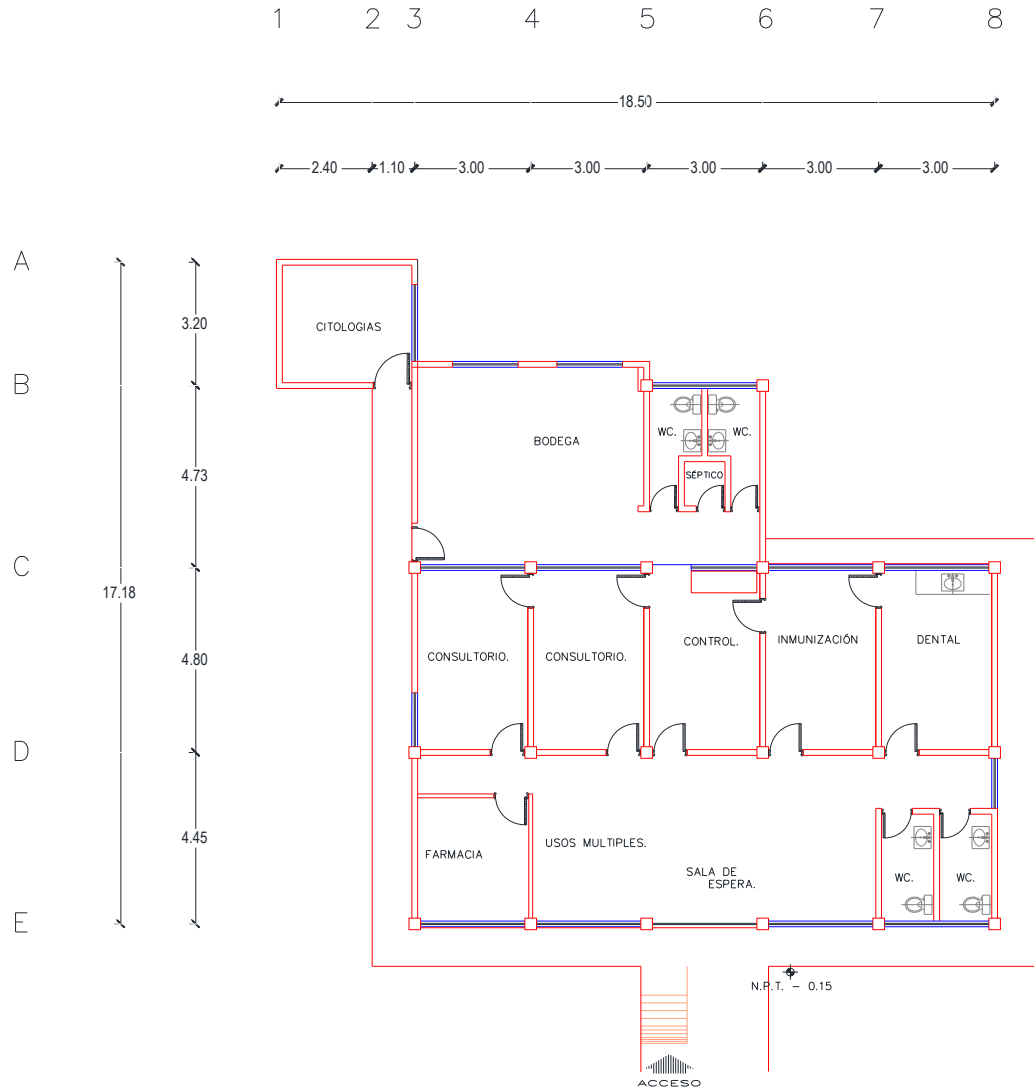
2/Incluye consulta general y médicos generales más pasantes de medicina.

3/Incluye consulta odontológica y odontólogos más pasantes de odontología.

Fuente: SSA/DGIS/Cubos dinámicos de información, 2018 p/.

SINEHIAS, Base de datos/SIS, Cubos dinámicos 2018 p/ (corte 12 de junio).

CS Chamilpa: Plano arquitectónico



ESTACIONAMIENTO, ESTACIONAMIENTO

ESCALA GRAFICA. 1:100

CENTRO DE SALUD: FECHA DE CONSTRUCCIÓN:

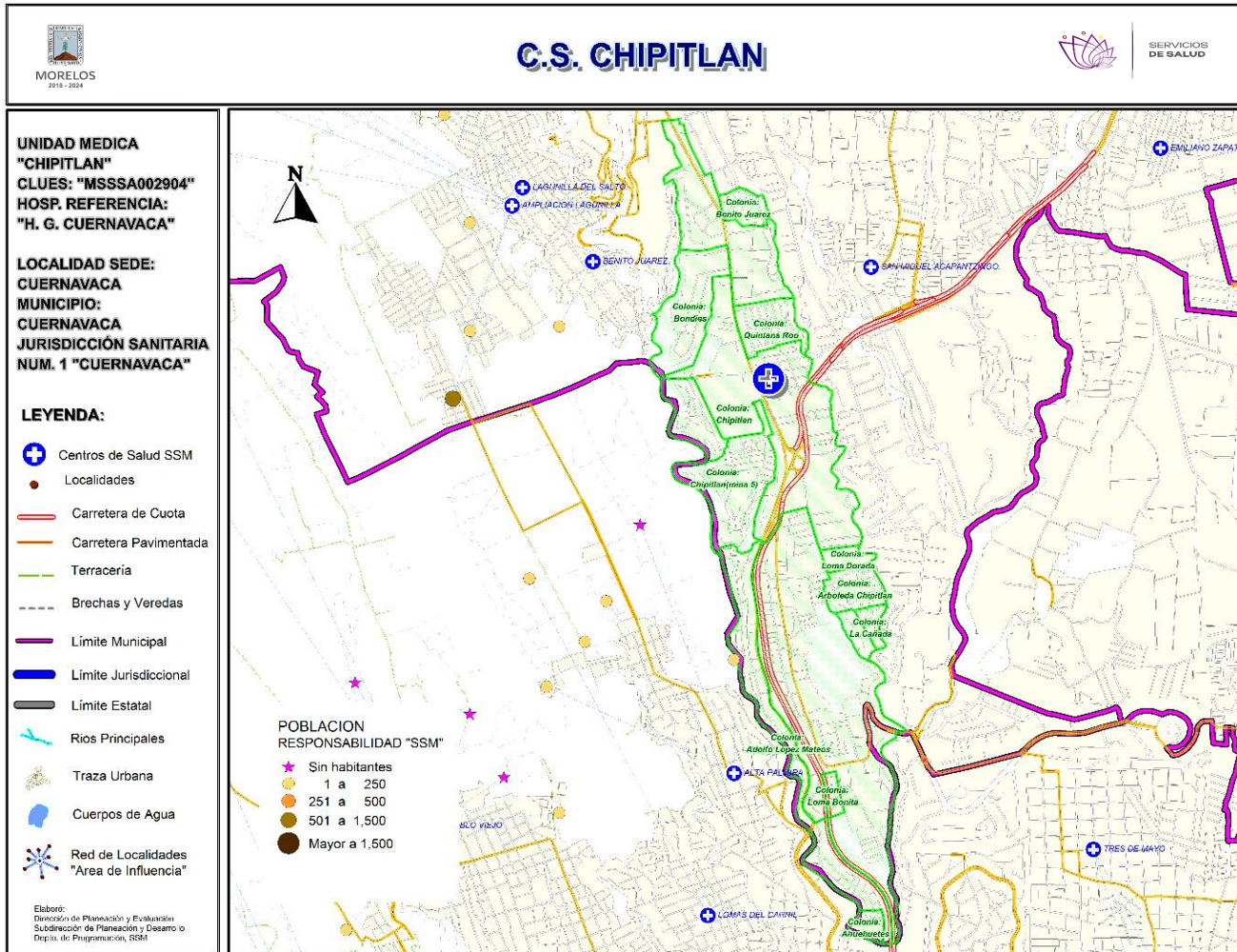
JURISDICCION SANITARIA:

MUNICIPIO: LOCALIDAD:

PLANO:

CLAVE CLUES: FECHA DE ACTUALIZACION: VALIDO:

REVISO LEVANTAMIENTO:



***Población afiliada al Seguro Popular: 6,979**

POBLACIÓN DEL ÁREA DE INFLUENCIA, 2019.

CLUES: MSSSA002904				NOMBRE CLUES: CHIPITLAN
MUNICIPIO SEDE: 007 CUERNAVACA				LOCALIDAD SEDE: 0001 CUERNAVACA
TIPOLOGÍA: F / URBANO DE 03 NÚCLEOS BÁSICOS				HOSPITAL DE REFERENCIA: HG DE CUERNAVACA DR. JOSE G. PARRÉS
CLAVE LOCALIDAD	NOMBRE DE LA LOCALIDAD	COLONIA	POBLACIÓN TOTAL	POBLACIÓN SSM
170070001	Cuernavaca	ADOLFO LOPEZ MATEOS	3,237	1,807
170070001	Cuernavaca	BENITO JUAREZ	249	84
170070001	Cuernavaca	BONDIES	613	304
170070001	Cuernavaca	CHIPITLAN	5,040	2,582
170070001	Cuernavaca	LAS PALMAS	1,335	540
170070001	Cuernavaca	LAZARO CARDENAS	10,142	4,314
170070001	Cuernavaca	QUINTANA ROO	734	225
TOTAL POBLACIÓN DE LA UNIDAD MÉDICA			21,350	9,856

MORBILIDAD DEL C.S. C.S. CHIPITLAN (CLUES: MSSSA002904) , 2018				
No.	PADECIMIENTO	CLAVE CIE10	CASOS	
			NÚM.	TASA *
1	Infecciones respiratorias agudas	J00-J06, J20, J21 excepto J02.0 y J03.0	1,230	126.71
2	Gingivitis y enfermedad periodontal	K05	211	21.74
3	Infecciones intestinales por otros organismos y las mal definidas	A04, A08-A09 excepto A08.0	169	17.41
4	Infección de vías urinarias	N30, N34, N39.0	122	12.57
5	Úlceras, gastritis y duodenitis	K25-K29	64	6.59
6	Vulvovaginitis	N76	43	4.43
7	Obesidad	E66	37	3.81
8	Conjuntivitis	H10	26	2.68
9	Otitis media aguda	H65.0-H65.1	13	1.34
10	Violencia intrafamiliar	Y07.0-Y07.2	13	1.34
	Resto de Diagnósticos	Resto de Diagnósticos	51	5.25
TOTAL			1,979	
POBLACIÓN RESPONSABILIDAD SSM, 2018:			9,707	



C.S. C.S. CHIPITLAN (CLUES: MSSSA002904)

REPORTE SIS

Año	2012	2013	2014	2015	2016	2017
Total de Embarazadas 1° vez	188	183	155	112	90	61
Total de embarazadas Adolescentes 1° vez	50	20	37	17	12	23
Total de Pacientes de MPF	159	113	54	100	103	116
Total de Pacientes Referidos	342	442	585	564	474	186
Total de Pacientes Contrareferidos	0	0	0	0	0	17
Total DM en Tratamiento	105	220	174	110	196	134
Total DM en Control	40	80	34	23	58	57
Total HTA en Tratamiento	122	194	127	90	145	123
Total HTA en Control	62	99	32	22	103	69

Fuente: Subsistema de Prestación de Servicios (SIS) cierre anual 2012 - 2017. s/d= sin datos

Nombre: C.S. CHIPITLAN

CLUES: MSSSA002904

Jurisdicción: No. I

Concepto	2018 p/	Concepto	2018 p/
Infraestructura			
Consultorios	4	Personal de enfermería	6
-Generales	3	-Enfermeras en contacto	6
-Estomatología	1	-Enfermeras en otra actividad	0
-Otros	0		
Salas de expulsión	0	Consulta otorgada	
Recurso humano			
Médicos en contacto	6	Consulta externa	5,757
-Generales	4	-Consulta general	4,712
-Odontólogos	1	-Consulta odontológica	1,045
-Otros	0	Indicadores de productividad 1/	
Médicos pasantes	1	Consulta general por médico general 2/	4.7
-P. de medicina	0	Consulta odontológica por odontólogo 3/	2.1
-P. de odontología	1		

p/ La información corresponde al cierre anual de 2018 p/ (Cifras preliminares).

1/Se consideran 252 días hábiles.

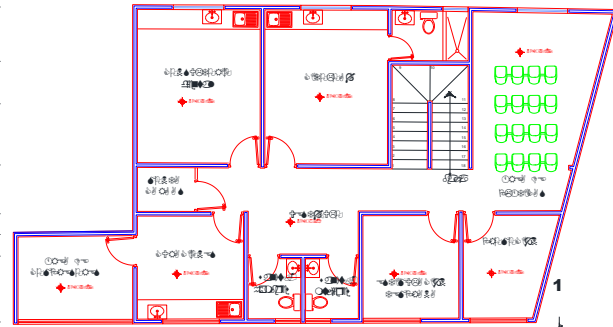
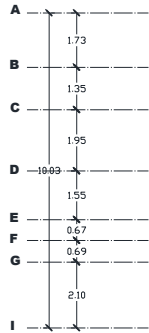
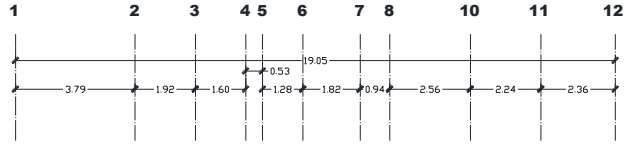
2/Incluye consulta general y médicos generales más pasantes de medicina.

3/Incluye consulta odontológica y odontólogos más pasantes de odontología.

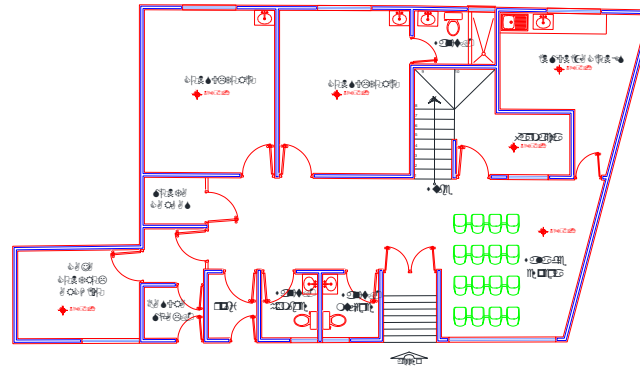
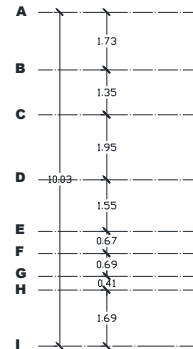
Fuente: SSA/DGIS/Cubos dinámicos de información, 2018 p/.

SINEHIAS, Base de datos/SIS, Cubos dinámicos 2018 p/ (corte 12 de junio).

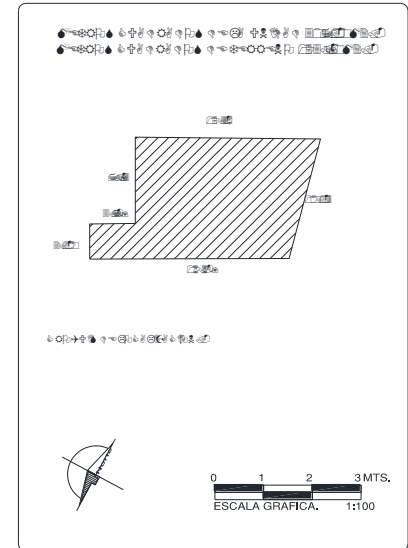
CS Chipitlán: Plano arquitectónico



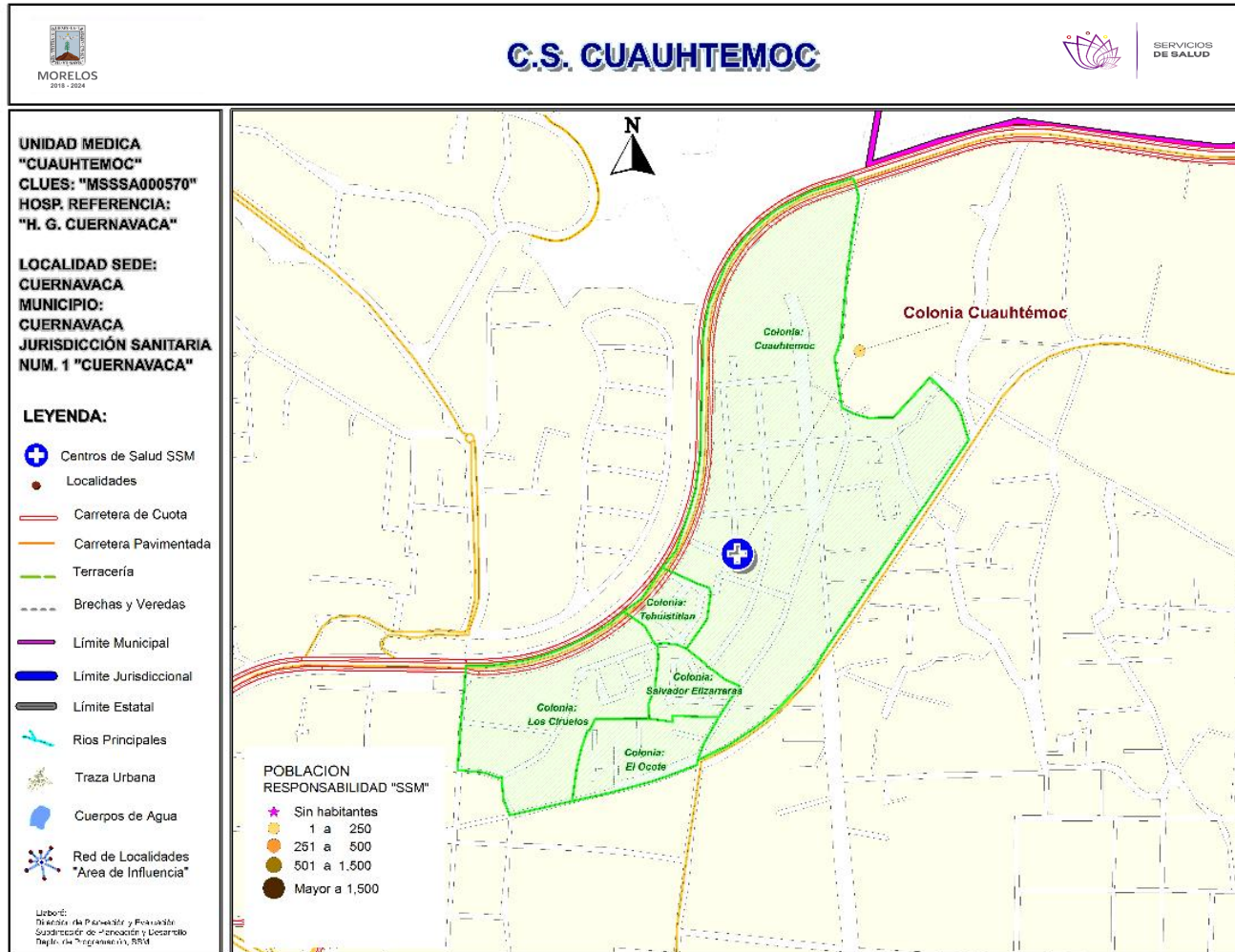
PLANTA ALTA



PLANTA BAJA



CENTRO DE SALUD: Chipitlán	FECHA DE CONSTRUCCIÓN: 1980	
JURISDICCION SANITARIA: Chipitlán		
MUNICIPIO: Chipitlán	LOCALIDAD: Chipitlán	
PLANO: Plano arquitectónico		
CLAVE GLUES: CS-01	FECHA DE ACTUALIZACIÓN: 2024	VALIDO: SI
REALIZO LEVANTAMIENTO: Ing. Carlos...		



***Población afiliada al Seguro Popular: 1,381**

POBLACIÓN DEL ÁREA DE INFLUENCIA, 2019.

CLUES: MSSA000360	NOMBRE CLUES: CUAUHTEMOC			
MUNICIPIO SEDE: 006 CUAUTLA	LOCALIDAD SEDE: 0001 CUAUTLA			
TIPOLOGÍA: E / URBANO DE 02 NÚCLEOS BÁSICOS	HOSPITAL DE REFERENCIA: HOSPITAL GENERAL DE CUAUTLA			
CLAVE LOCALIDAD	NOMBRE DE LA LOCALIDAD	COLONIA	POBLACIÓN TOTAL	POBLACIÓN SSM
170060001	Cuatla	BRISAS DE CUAUTLA	955	307
170060001	Cuatla	CUAUHTEMOC	1,966	1,192
170060001	Cuatla	LA ESCONDIDA	33	7
170060001	Cuatla	LAZARO CARDENAS	5,231	2,865
170060001	Cuatla	PIEDRA BLANCA	1,847	565
170060001	Cuatla	SALVADOR ESQUER APODACA	745	258
170060001	Cuatla	VOLCANES DE CUAUTLA	492	168
170300034	Rancho el Guaje	-	21	20
170300035	Rancho las Huertas	-	0	0
170300036	Rancho las Iguanas	-	6	6
170300037	Colonia Paraíso Escondido	-	430	350
170300038	Rancho el Paredón	-	6	6
170300039	General Paulino Navarro	-	0	0
170300042	Rancho el Amate	-	1	1
TOTAL POBLACIÓN DE LA UNIDAD MÉDICA			11,733	5,745



Morbilidad



MORBILIDAD DEL C.S. CUAUHTÉMOC (CLUES: MSSSA000360) , 2018				
No.	PADECIMIENTO	CLAVE CIE10	CASOS	
			NÚM.	TASA *
1	Infecciones respiratorias agudas	J00-J06, J20, J21 excepto J02.0 y J03.0	709	2.08
2	Infección de vías urinarias	N30, N34, N39.0	293	0.86
3	Otitis media aguda	H65.0-H65.1	78	0.23
4	Infecciones intestinales por otros organismos y las mal definidas	A04, A08-A09 excepto A08.0	77	0.23
5	Vulvovaginitis	N76	42	0.12
6	Obesidad	E66	39	0.11
7	Diabetes mellitus no insulino dependiente (Tipo II)	E11-E14	29	0.09
8	Violencia intrafamiliar	Y07.0-Y07.2	29	0.09
9	Úlceras, gastritis y duodenitis	K25-K29	25	0.07
10	Mordeduras por perro	W54	16	0.05
	Resto de Diagnósticos	Resto de Diagnósticos	58	0.17
TOTAL			1,395	
POBLACIÓN RESPONSABILIDAD SSM, 2018:			340,060	



C.S. CUAUHTÉMOC (CLUES: MSSSA000360)

REPORTE SIS

Año	2012	2013	2014	2015	2016	2017
Total de Embarazadas 1° vez	125	116	133	134	118	31
Total de embarazadas Adolescentes 1° vez	37	31	25	34	27	6
Total de Pacientes de MPF	235	240	309	408	343	73
Total de Pacientes Referidos	193	330	403	629	525	83
Total de Pacientes Contrareferidos	0	0	0	0	0	7
Total DM en Tratamiento	37	48	43	56	60	41
Total DM en Control	19	25	27	22	14	24
Total HTA en Tratamiento	18	30	22	23	40	29
Total HTA en Control	14	22	17	15	39	23

Fuente: Subsistema de Prestación de Servicios (SIS) cierre anual 2012 - 2017. s/d= sin datos

Nombre: CUAUHTÉMOC

CLUES: MSSSA000570

Jurisdicción: No. I

Concepto	2018 p/	Concepto	2018 p/
Infraestructura			
Consultorios	3	Personal de enfermería	2
-Generales	2	-Enfermeras en contacto	2
-Estomatología	1	-Enfermeras en otra actividad	0
-Otros	0		
Salas de expulsión	0		
Recurso humano			
Médicos en contacto	3	Consulta otorgada	
-Generales	2	Consulta externa	4,404
-Odontólogos	1	-Consulta general	3,787
-Otros	0	-Consulta odontológica	617
Médicos pasantes	0		
-P. de medicina	0		
-P. de odontología	0		
		Indicadores de productividad 1/	
		Consulta general por médico general 2/	7.5
		Consulta odontológica por odontólogo 3/	2.4

p/ La información corresponde al cierre anual de 2018 p/ (Cifras preliminares).

1/Se consideran 252 días hábiles.

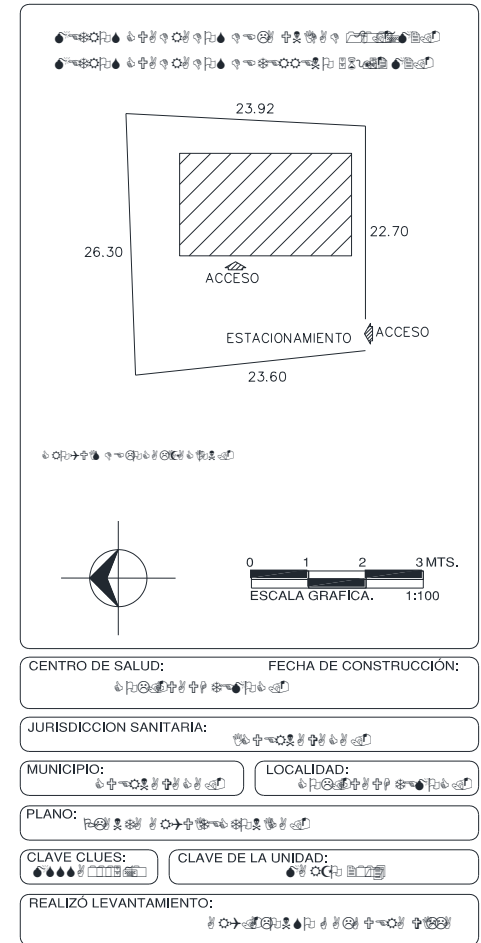
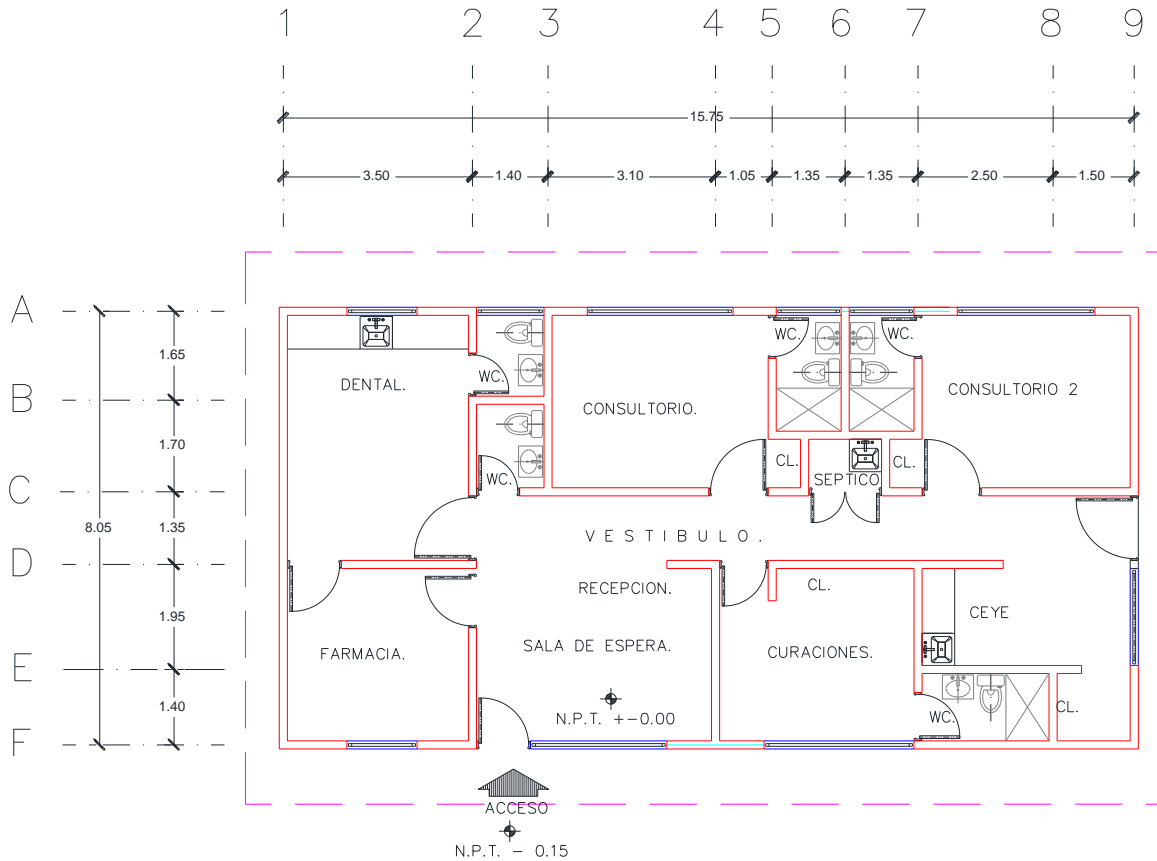
2/Incluye consulta general y médicos generales más pasantes de medicina.

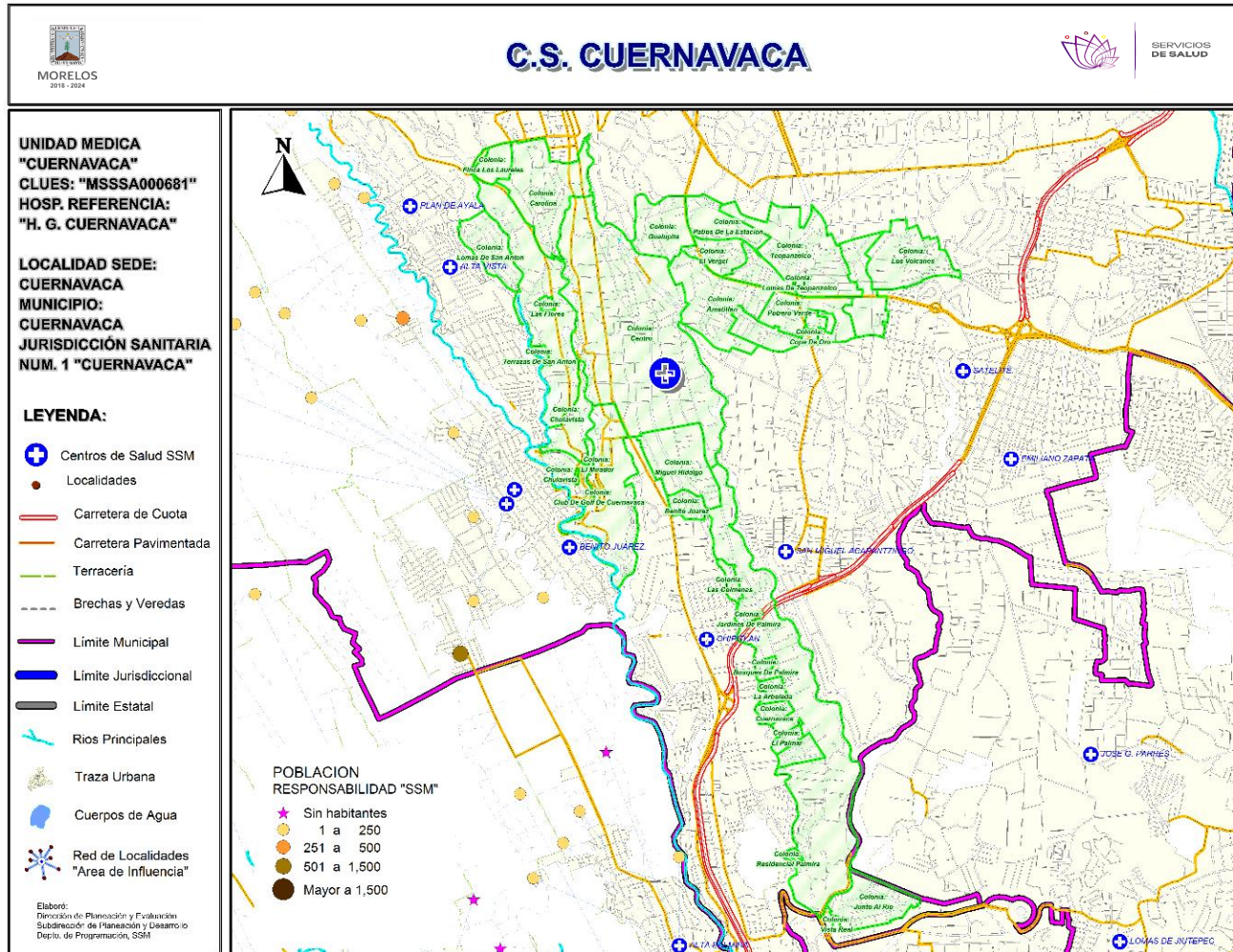
3/Incluye consulta odontológica y odontólogos más pasantes de odontología.

Fuente: SSA/DGIS/Cubos dinámicos de información, 2018 p/.

SINEHIAS, Base de datos/SIS, Cubos dinámicos 2018 p/ (corte 12 de junio).

CS Cuauhtémoc: Plano arquitectónico





***Población afiliada al Seguro Popular: 16085**



MORELOS
2018 - 2024



MORELOS
ANFITRION DEL MUNDO
DEL 2018 AL 2024



Población por área de influencia



**SERVICIOS
DE SALUD**

POBLACIÓN DEL ÁREA DE INFLUENCIA, 2019.

CLUES: MSSSA000681	NOMBRE CLUES: CUERNAVACA
MUNICIPIO SEDE: 007 CUERNAVACA	LOCALIDAD SEDE: 0001 CUERNAVACA
TIPOLOGÍA: S / URBANO DE 12 NÚCLEOS BÁSICOS Y MÁS	HOSPITAL DE REFERENCIA: HG DE CUERNAVACA DR. JOSE G. PARRES

CLAVE LOCALIDAD	NOMBRE DE LA LOCALIDAD	COLONIA	POBLACIÓN TOTAL	POBLACIÓN SSM
170070001	Cuernavaca	AMATITLAN	2,559	1,111
170070001	Cuernavaca	CAROLINA	6,299	2,982
170070001	Cuernavaca	CENTRO	9,440	4,335
170070001	Cuernavaca	CHULAVISTA	2,033	1,198
170070001	Cuernavaca	CLUB DE GOLF DE CUERNAVACA	1,021	489
170070001	Cuernavaca	COPA DE ORO	16	0
170070001	Cuernavaca	CUERNAVACA	0	0
170070001	Cuernavaca	EL VERGEL	1,438	747
170070001	Cuernavaca	FUENTES DE CHAPULTEPEC	436	127
170070001	Cuernavaca	GUALUPITA	1,834	897
170070001	Cuernavaca	JACARANDAS	681	202
170070001	Cuernavaca	JUNTO AL RIO	965	363
170070001	Cuernavaca	LAZARO CARDENAS	264	137
170070001	Cuernavaca	LOMAS DE SAN ANTON	1,120	607
170070001	Cuernavaca	LOMAS DE TEOPANZOLCO	176	66
170070001	Cuernavaca	LOMAS DEL MIRADOR	583	227
170070001	Cuernavaca	LOS VOLCANES	1,804	649
170070001	Cuernavaca	MIGUEL HIDALGO	1,633	618
170070001	Cuernavaca	PALMIRA	2,756	1,139
170070001	Cuernavaca	PATIOS DE LA ESTACION	4,293	3,653
170070001	Cuernavaca	POTRERO VERDE	453	50
170070001	Cuernavaca	QUINTAS MARTHA	412	104
170070001	Cuernavaca	SAN ANTON	5,974	2,671
170070001	Cuernavaca	SANTA VERACRUZ	1,304	655
170070001	Cuernavaca	TEOPANZOLCO	6,575	2,696
170070001	Cuernavaca	VISTA HERMOSA	405	169
170070001	Cuernavaca	VISTA REAL	11	0
TOTAL POBLACIÓN DE LA UNIDAD MÉDICA			54,485	25,892

Fuente: Cubos Dinámicos de la Dirección General de Información en Salud (DGIS); Proyecciones de la Población por condición de derechohabiente, 2019, DGIS plataforma. Estudio de Regionalización Operativa (ERO). *Fecha consulta:* Marzo 2019. *Fecha de Actualización:* Mayo 2019. *Elaboró:* Departamento de Evaluación.



Morbilidad



MORBILIDAD DEL C.S. CUERNAVACA (CLUES: MSSSA000681) , 2018				
No.	PADECIMIENTO	CLAVE CIE10	CASOS	
			NÚM.	TASA *
1	Infecciones respiratorias agudas	J00-J06, J20, J21 excepto J02.0 y J03.0	2,206	86.66
2	Infecciones intestinales por otros organismos y las mal definidas	A04, A08-A09 excepto A08.0	424	16.66
3	Infección de vías urinarias	N30, N34, N39.0	349	13.71
4	Vulvovaginitis	N76	153	6.01
5	Amebiasis intestinal	A06.0-A06.3, A06.9	125	4.91
6	Úlceras, gastritis y duodenitis	K25-K29	61	2.40
7	Tricomoniasis urogenital	A59.0	56	2.20
8	Otitis media aguda	H65.0-H65.1	52	2.04
9	Conjuntivitis	H10	49	1.92
10	Candidiasis urogenital	B37.3-B37.4	35	1.37
	Resto de Diagnósticos	Resto de Diagnósticos	251	9.86
TOTAL			3,761	
POBLACIÓN RESPONSABILIDAD SSM, 2018:			25,455	



C.S. CUERNAVACA (CLUES: MSSSA000681)

REPORTE SIS

Año	2012	2013	2014	2015	2016	2017
Total de Embarazadas 1° vez	556	456	477	479	532	307
Total de embarazadas Adolescentes 1° vez	156	79	125	85	128	55
Total de Pacientes de MPF	435	663	393	348	338	454
Total de Pacientes Referidos	1,296	837	935	979	829	720
Total de Pacientes Contrareferidos	0	0	0	0	0	0
Total DM en Tratamiento	75	73	320	336	167	102
Total DM en Control	13	21	115	162	51	34
Total HTA en Tratamiento	66	70	304	306	156	108
Total HTA en Control	41	43	161	228	106	85

Fuente: Subsistema de Prestación de Servicios (SIS) cierre anual 2012 - 2017. s/d= sin datos

Nombre: CUERNAVACA

CLUES: MSSSA000681

Jurisdicción: No. I

Concepto	2018 p/	Concepto	2018 p/
Infraestructura			
Consultorios	9	Personal de enfermería	20
-Generales	8	-Enfermeras en contacto	20
-Estomatología	1	-Enfermeras en otra actividad	0
-Otros	0		
Salas de expulsión	0		
Recurso humano			
Médicos en contacto	22	Consulta otorgada	
-Generales	16	Consulta externa	25,509
-Odontólogos	6	-Consulta general	20,103
-Otros	0	-Consulta odontológica	5,406
Médicos pasantes	0		
-P. de medicina	0		
-P. de odontología	0		
		Indicadores de productividad 1/	
		Consulta general por médico general 2/	5.0
		Consulta odontológica por odontólogo 3/	3.6

p/ La información corresponde al cierre anual de 2018 p/ (Cifras preliminares).

1/Se consideran 252 días hábiles.

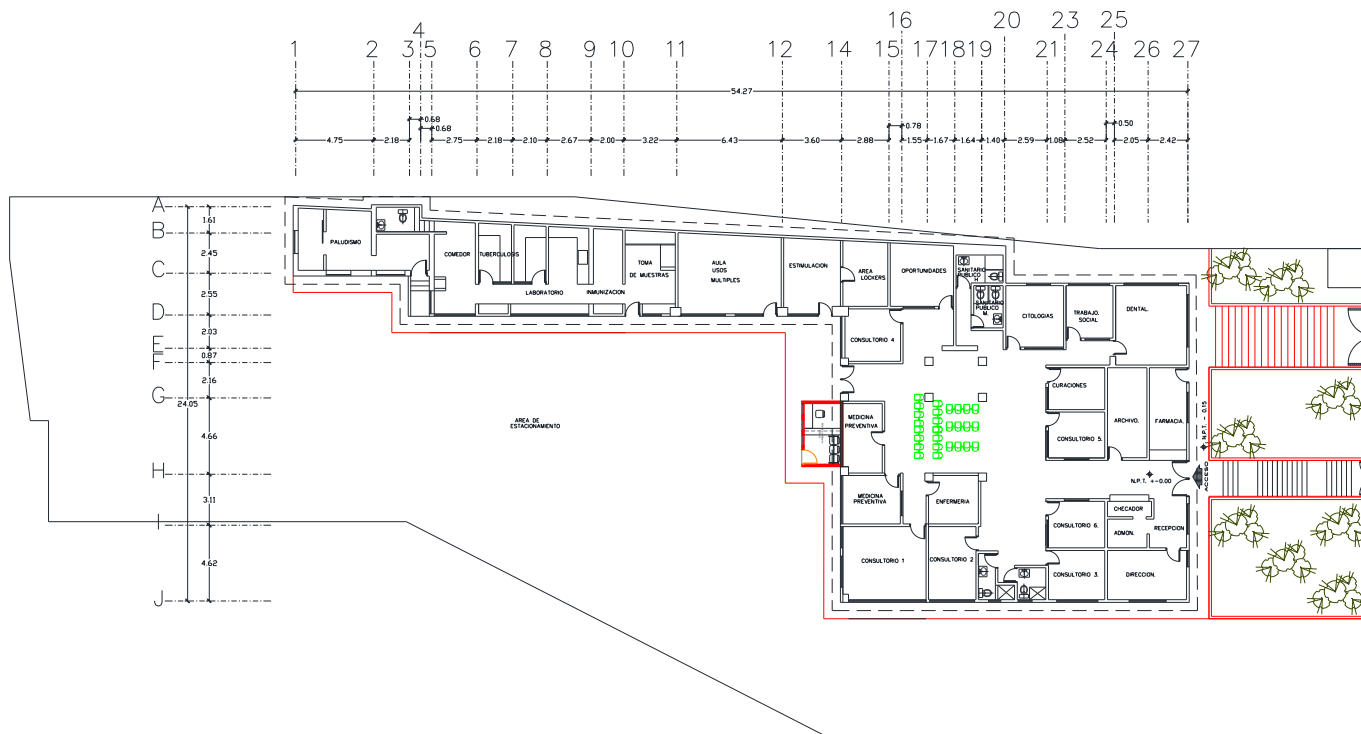
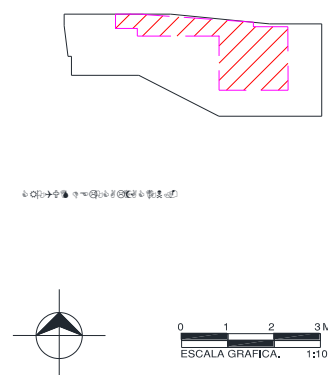
2/Incluye consulta general y médicos generales más pasantes de medicina.

3/Incluye consulta odontológica y odontólogos más pasantes de odontología.

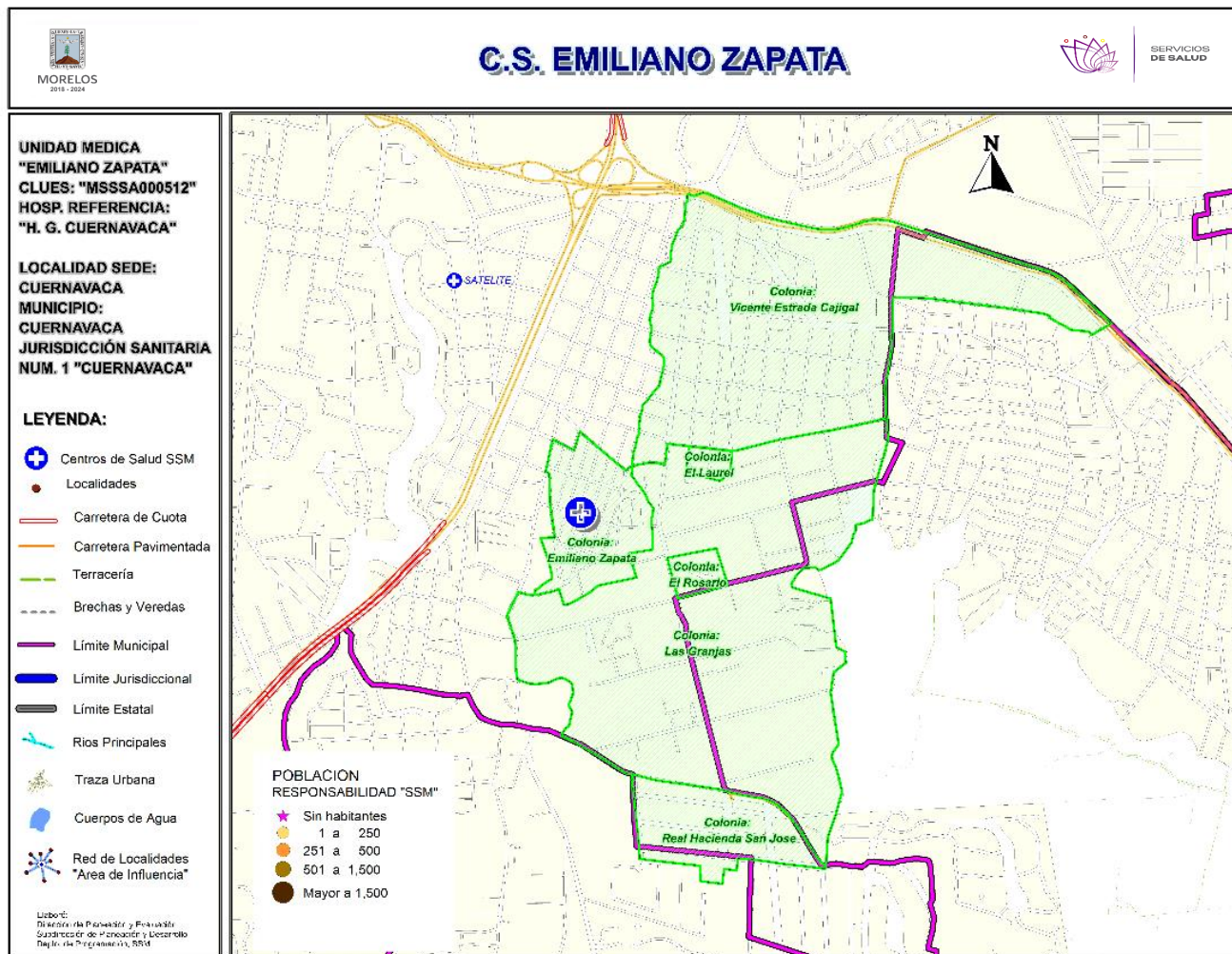
Fuente: SSA/DGIS/Cubos dinámicos de información, 2018 p/.

SINEHIAS, Base de datos/SIS, Cubos dinámicos 2018 p/ (corte 12 de junio).

CS Cuernavaca: Plano arquitectónico

CENTRO DE SALUD: FECHA DE CONSTRUCCIÓN:
 JURISDICCION SANITARIA:
 MUNICIPIO: LOCALIDAD:
 PLANO:
 CLAVE CLUES: FECHA DE ACTUALIZACIÓN: VALIDO:
 REALIZÓ LEVANTAMIENTO:



***Población afiliada al Seguro Popular: 3,023**



MORELOS
2018 - 2024



MORELOS
ANÉTRON DEL MUNDO
CENTRO DE INVESTIGACIÓN
DE DATOS
2018 - 2024



Población por área de influencia



**SERVICIOS
DE SALUD**

POBLACIÓN DEL ÁREA DE INFLUENCIA, 2019.

CLUES: MSSSA002805		NOMBRE CLUES: EMILIANO ZAPATA		
MUNICIPIO SEDE: 008 EMILIANO ZAPATA		LOCALIDAD SEDE: 0001 EMILIANO ZAPATA		
TIPOLOGÍA: G / URBANO DE 04 NÚCLEOS BÁSICOS		HOSPITAL DE REFERENCIA: HOSPITAL GENERAL DE TEMIXCO		
CLAVE LOCALIDAD	NOMBRE DE LA LOCALIDAD	COLONIA	POBLACIÓN TOTAL	POBLACIÓN SSM
170070001	Cuernavaca	CENTRO	0	0
170070001	Cuernavaca	EL PALMAR	0	0
170080001	Emiliano Zapata	BENITO JUAREZ	8,278	4,287
170080001	Emiliano Zapata	CAMPO NUEVO	2,777	1,180
170080001	Emiliano Zapata	CENTRO	8,570	3,981
170080001	Emiliano Zapata	EL AMATE	0	0
170080001	Emiliano Zapata	EL VIGILANTE	413	276
170080001	Emiliano Zapata	LA ESTACION	926	513
170080001	Emiliano Zapata	LA MISION	484	85
170080001	Emiliano Zapata	LAS FUENTES ZAPATA	1,599	455
170080001	Emiliano Zapata	LAS ROCAS	224	68
170080001	Emiliano Zapata	LOMAS DE SAN FRANCISCO	338	63
170080001	Emiliano Zapata	LOS SAUCES	50	6
170080001	Emiliano Zapata	MODESTO RANGEL	3,968	2,453
170080001	Emiliano Zapata	PASEOS DEL RIO	3,457	648
170080001	Emiliano Zapata	RINCONADA LA MISION	1,945	461
170080001	Emiliano Zapata	VILLA MORELOS	877	547
170080020	Campo el Capulín (La Presa)	-	13	11
170080022	Rancho Tajonar (Campo la Florida)	-	0	0
170080031	Palo Escrito (Colonia Benito Juárez)	-	540	160
170080036	Campo el Érgano	-	327	234
170080045	Puente Colorado (Campo la Palma)	-	0	0
170080052	Paraje Palo Escrito	-	11	8
170080056	Campo el Tomatal	-	23	19
170080057	Colonia Modesto Rangel	-	170	118
170080058	Campo la Ventana	-	1	1
170080060	Colonia el Guante	-	150	109
170080063	Colonia Guadalupe de las Arenas	-	177	103
170080065	Campo San Felipe	-	20	8
170080066	Fraccionamiento Arboleda	-	226	45
170080067	Fraccionamiento Club de Golf Paraíso	-	20	7
TOTAL POBLACIÓN DE LA UNIDAD MÉDICA			35,584	15,846

Fuente: Cubos Dinámicos de la Dirección General de Información en Salud (DGIS); Proyecciones de la Población por condición de derechohabiencia, 2019, DGIS plataforma. Estudio de Regionalización Operativa (ERO). *Fecha consulta:* Marzo 2019. *Fecha de Actualización:* Mayo 2019. *Elaboró:* Departamento de Evaluación.

MORBILIDAD DEL C.S. EMILIANO ZAPATA (CLUES: MSSSA002805) , 2018

No.	PADECIMIENTO	CLAVE CIE10	CASOS	
			NÚM.	TASA *
1	Infecciones respiratorias agudas	J00-J06, J20, J21 excepto J02.0 y J03.0	1,710	109.42
2	Infección de vías urinarias	N30, N34, N39.0	521	33.34
3	Vulvovaginitis	N76	286	18.30
4	Infecciones intestinales por otros organismos y las mal definidas	A04, A08-A09 excepto A08.0	273	17.47
5	Úlceras, gastritis y duodenitis	K25-K29	244	15.61
6	Conjuntivitis	H10	57	3.65
7	Otitis media aguda	H65.0-H65.1	53	3.39
8	Candidiasis urogenital	B37.3-B37.4	48	3.07
9	Diabetes mellitus no insulino dependiente (Tipo II)	E11-E14	44	2.82
10	Depresión	F32	37	2.37
	Resto de Diagnósticos	Resto de Diagnósticos	151	9.66
TOTAL			3,424	
POBLACIÓN RESPONSABILIDAD SSM, 2018:			15,628	



C.S. EMILIANO ZAPATA (CLUES: MSSSA002805)

REPORTE SIS

Año	2012	2013	2014	2015	2016	2017
Total de Embarazadas 1° vez	60	76	74	89	79	66
Total de embarazadas Adolescentes 1° vez	9	11	17	19	10	21
Total de Pacientes de MPF	61	68	69	85	131	34
Total de Pacientes Referidos	170	186	207	229	192	71
Total de Pacientes Contrareferidos	0	0	0	10	0	0
Total DM en Tratamiento	91	61	87	55	65	1
Total DM en Control	15	12	33	19	14	s/d
Total HTA en Tratamiento	96	78	77	49	61	5
Total HTA en Control	31	33	61	28	47	2

Fuente: Subsistema de Prestación de Servicios (SIS) cierre anual 2012 - 2017. s/d= sin datos

Nombre: EMILIANO ZAPATA

CLUES: MSSSA002805

Jurisdicción: No. I

Concepto	2018 p/	Concepto	2018 p/
Infraestructura			
Consultorios	6	Personal de enfermería	11
-Generales	5	-Enfermeras en contacto	11
-Estomatología	1	-Enfermeras en otra actividad	0
-Otros	0		
Salas de expulsión	0		
Recurso humano			
Médicos en contacto	8	Consulta otorgada	
-Generales	4	Consulta externa	20,528
-Odontólogos	1	-Consulta general	18,960
-Otros	0	-Consulta odontológica	1,568
Médicos pasantes	3		
-P. de medicina	2		
-P. de odontología	1		
		Indicadores de productividad 1/	
		Consulta general por médico general 2/	12.5
		Consulta odontológica por odontólogo 3/	3.1

p/ La información corresponde al cierre anual de 2018 p/ (Cifras preliminares).

1/Se consideran 252 días hábiles.

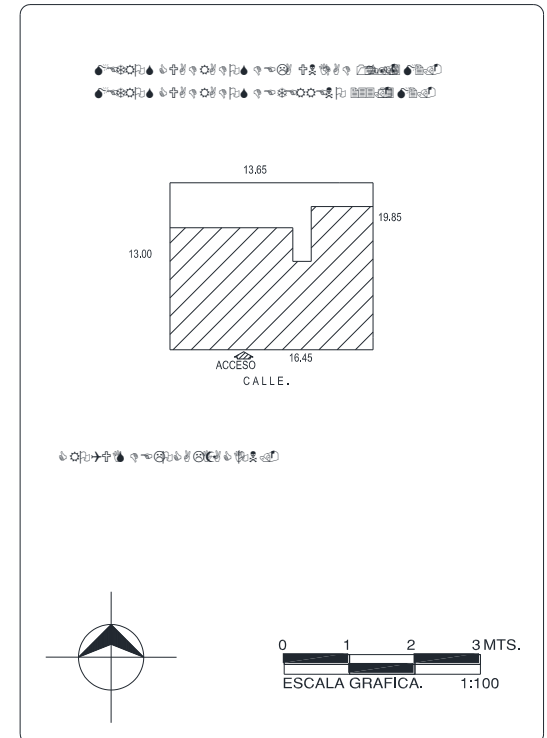
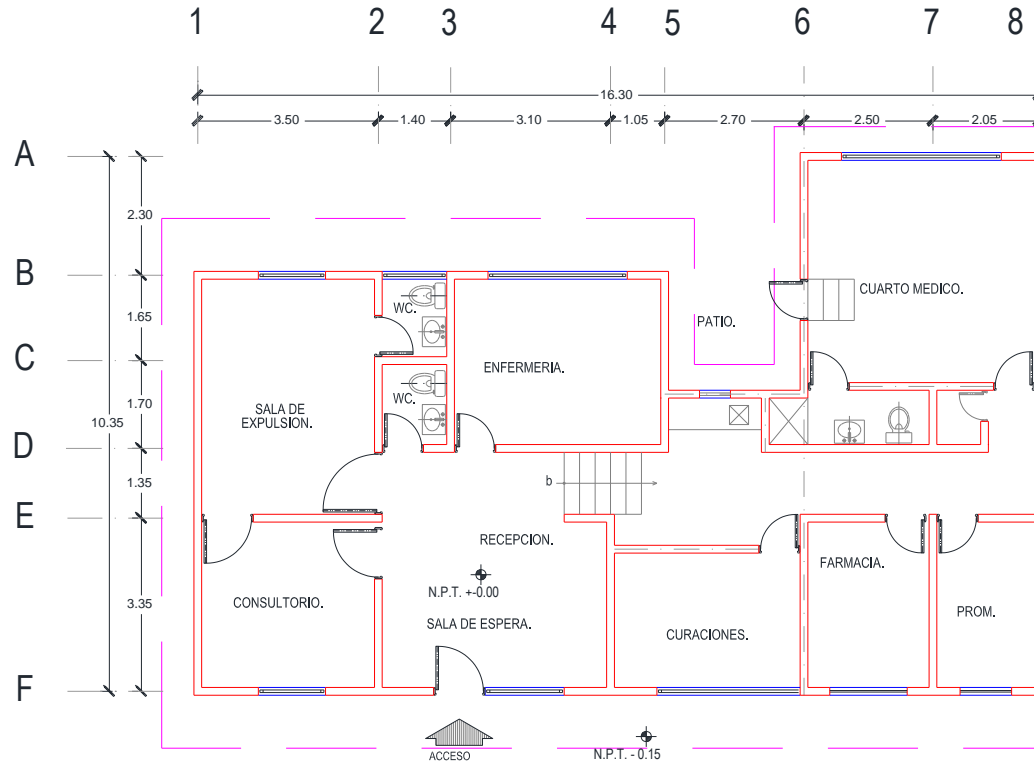
2/Incluye consulta general y médicos generales más pasantes de medicina.

3/Incluye consulta odontológica y odontólogos más pasantes de odontología.

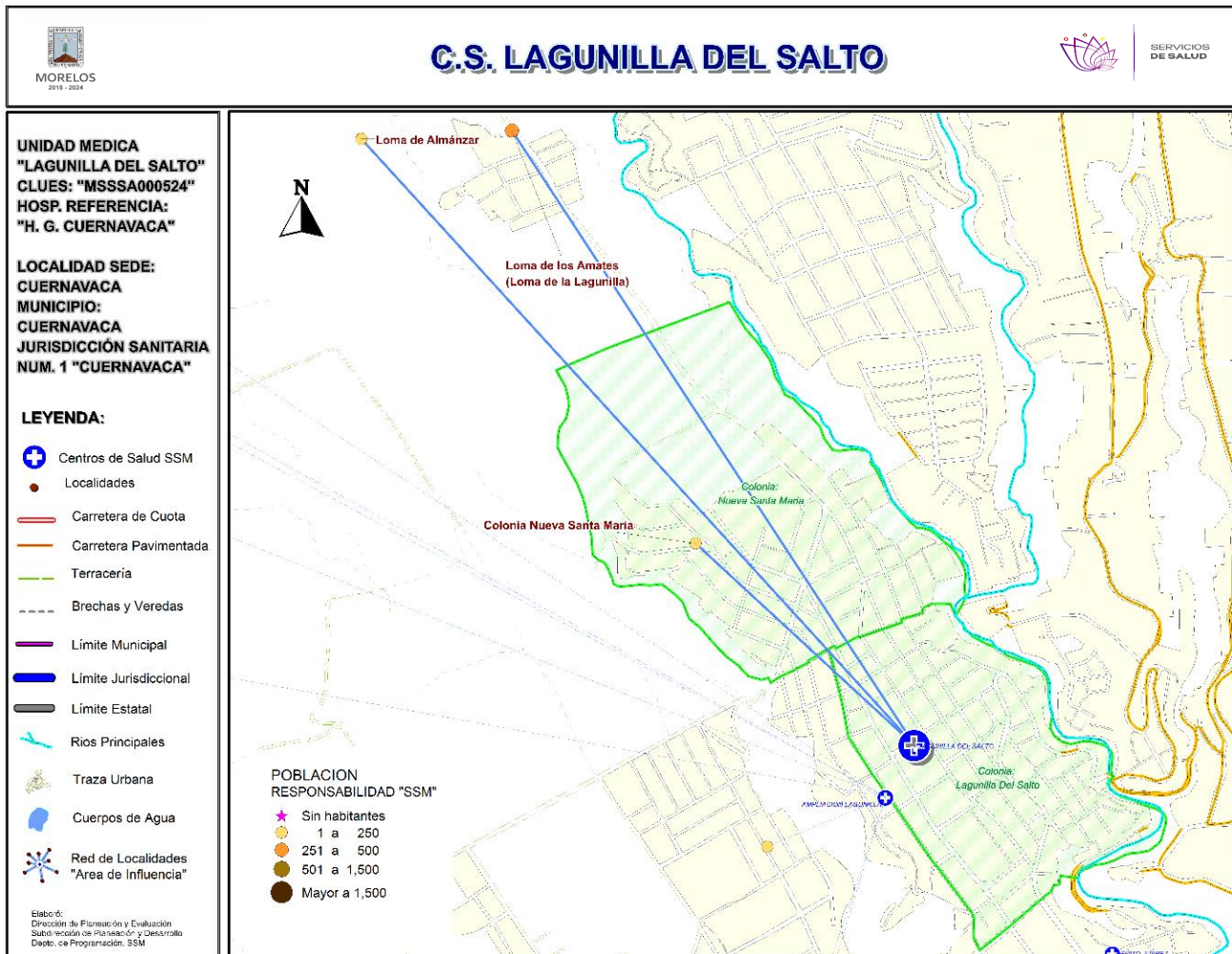
Fuente: SSA/DGIS/Cubos dinámicos de información, 2018 p/.

SINEHIAS, Base de datos/SIS, Cubos dinámicos 2018 p/ (corte 12 de junio).

CS Emiliano Zapata: Plano arquitectónico



CENTRO DE SALUD:	FECHA DE CONSTRUCCIÓN:	
JURISDICCION SANITARIA:	LOCALIDAD:	
MUNICIPIO:	LOCALIDAD:	
PLANO:	VALIDO:	
CLAVE CLUES:	FECHA DE ACTUALIZACIÓN:	VALIDO:
REALIZÓ LEVANTAMIENTO:		



***Población afiliada al Seguro Popular: 4,542**



Población por área de influencia



POBLACIÓN DEL ÁREA DE INFLUENCIA, 2019.

CLUES: MSSSA000524	NOMBRE CLUES: LAGUNILLA DEL SALTO
MUNICIPIO SEDE: 007 CUERNAVACA	LOCALIDAD SEDE: 0001 CUERNAVACA
TIPOLOGÍA: F / URBANO DE 03 NÚCLEOS BÁSICOS	HOSPITAL DE REFERENCIA: HG DE CUERNAVACA DR. JOSE G. PARRES

CLAVE LOCALIDAD	NOMBRE DE LA LOCALIDAD	COLONIA	POBLACIÓN TOTAL	POBLACIÓN SSM
170070001	Cuernavaca	LAGUNILLA DEL SALTO	4,858	2,664
170070001	Cuernavaca	NUEVA SANTA MARIA	2,208	1,437
170070079	Loma de Almánzar	-	3	3
170070080	Loma de los Amates (Loma de la Lagunilla)	-	521	440
170070136	Colonia Nueva Santa María	-	194	127
TOTAL POBLACIÓN DE LA UNIDAD MÉDICA			7,784	4,671

MORBILIDAD DEL C.S. LAGUNILLA DEL SALTO (CLUES: MSSSA000524) , 2018

No.	PADECIMIENTO	CLAVE CIE10	CASOS	
			NÚM.	TASA *
1	Infecciones respiratorias agudas	J00-J06, J20, J21 excepto J02.0 y J03.0	393	85.53
2	Gingivitis y enfermedad periodontal	K05	216	47.01
3	Infección de vías urinarias	N30, N34, N39.0	110	23.94
4	Infecciones intestinales por otros organismos y las mal definidas	A04, A08-A09 excepto A08.0	106	23.07
5	Úlceras, gastritis y duodenitis	K25-K29	68	14.80
6	Amebiasis intestinal	A06.0-A06.3, A06.9	35	7.62
7	Vulvovaginitis	N76	26	5.66
8	Candidiasis urogenital	B37.3-B37.4	22	4.79
9	Giardiasis	A07.1	20	4.35
10	Mordeduras por perro	W54	20	4.35
	Resto de Diagnósticos	Resto de Diagnósticos	96	20.89
TOTAL			1,112	
POBLACIÓN RESPONSABILIDAD SSM, 2018:			4,595	



C.S. LAGUNILLA DEL SALTO (CLUES: MSSSA000524)

REPORTE SIS

Año	2012	2013	2014	2015	2016	2017
Total de Embarazadas 1° vez	100	77	98	114	86	62
Total de embarazadas Adolescentes 1° vez	46	19	28	44	26	9
Total de Pacientes de MPF	37	262	141	175	225	229
Total de Pacientes Referidos	218	229	272	267	290	313
Total de Pacientes Contrareferidos	0	0	0	0	0	0
Total DM en Tratamiento	66	73	8	114	57	7
Total DM en Control	8	16	2	13	19	2
Total HTA en Tratamiento	93	75	14	122	65	6
Total HTA en Control	30	24	7	23	56	5

Fuente: Subsistema de Prestación de Servicios (SIS) cierre anual 2012 - 2017. s/d= sin datos

Nombre: LAGUNILLA DEL SALTO

CLUES: MSSSA000524

Jurisdicción: No. I

Concepto	2018 p/	Concepto	2018 p/
Infraestructura			
Consultorios	3	Personal de enfermería	4
-Generales	2	-Enfermeras en contacto	4
-Estomatología	1	-Enfermeras en otra actividad	0
-Otros	0		
Salas de expulsión	0	Consulta otorgada	
		Consulta externa	5,635
Recurso humano		-Consulta general	4,316
Médicos en contacto	4	-Consulta odontológica	1,319
-Generales	2		
-Odontólogos	1		
-Otros	0		
Médicos pasantes	1	Indicadores de productividad 1/	
-P. de medicina	0	Consulta general por médico general 2/	8.6
-P. de odontología	1	Consulta odontológica por odontólogo 3/	2.6

p/ La información corresponde al cierre anual de 2018 p/ (Cifras preliminares).

1/Se consideran 252 días hábiles.

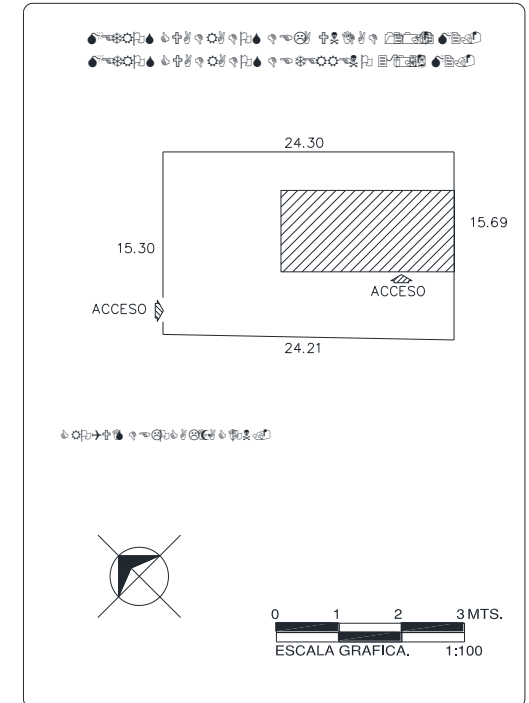
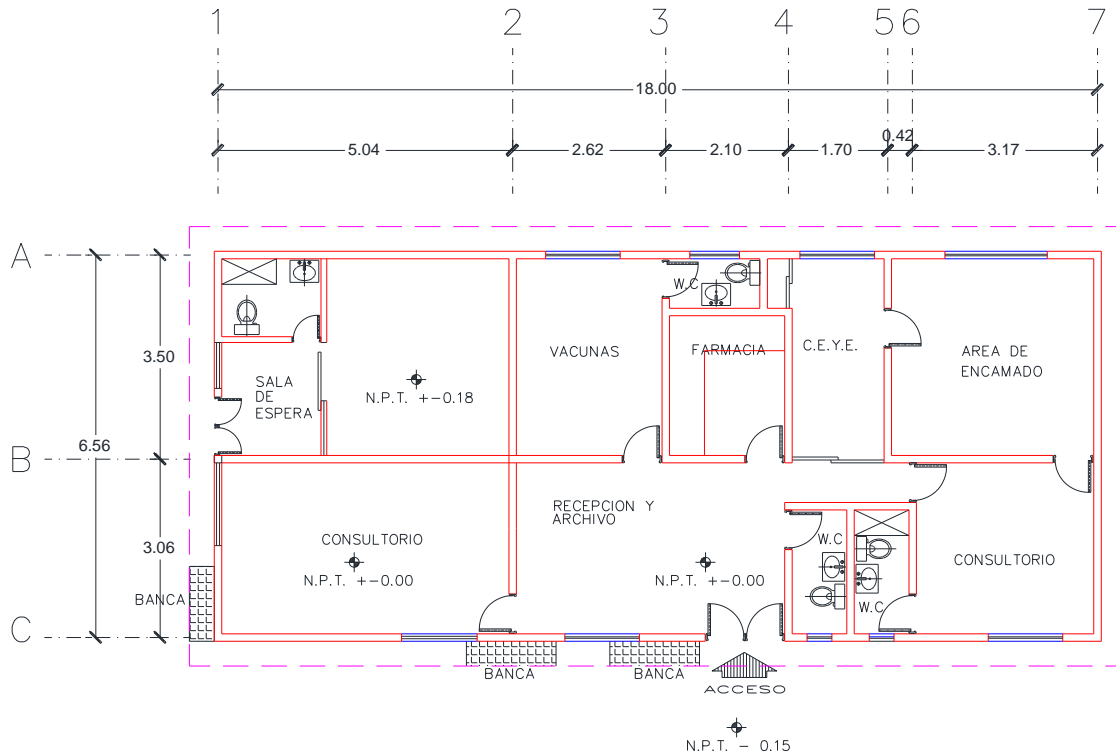
2/Incluye consulta general y médicos generales más pasantes de medicina.

3/Incluye consulta odontológica y odontólogos más pasantes de odontología.

Fuente: SSA/DGIS/Cubos dinámicos de información, 2018 p/.

SINEHIAS, Base de datos/SIS, Cubos dinámicos 2018 p/ (corte 12 de junio).

CS Lagunilla del Salto: Plano arquitectónico



CENTRO DE SALUD: _____ **FECHA DE CONSTRUCCIÓN:** _____

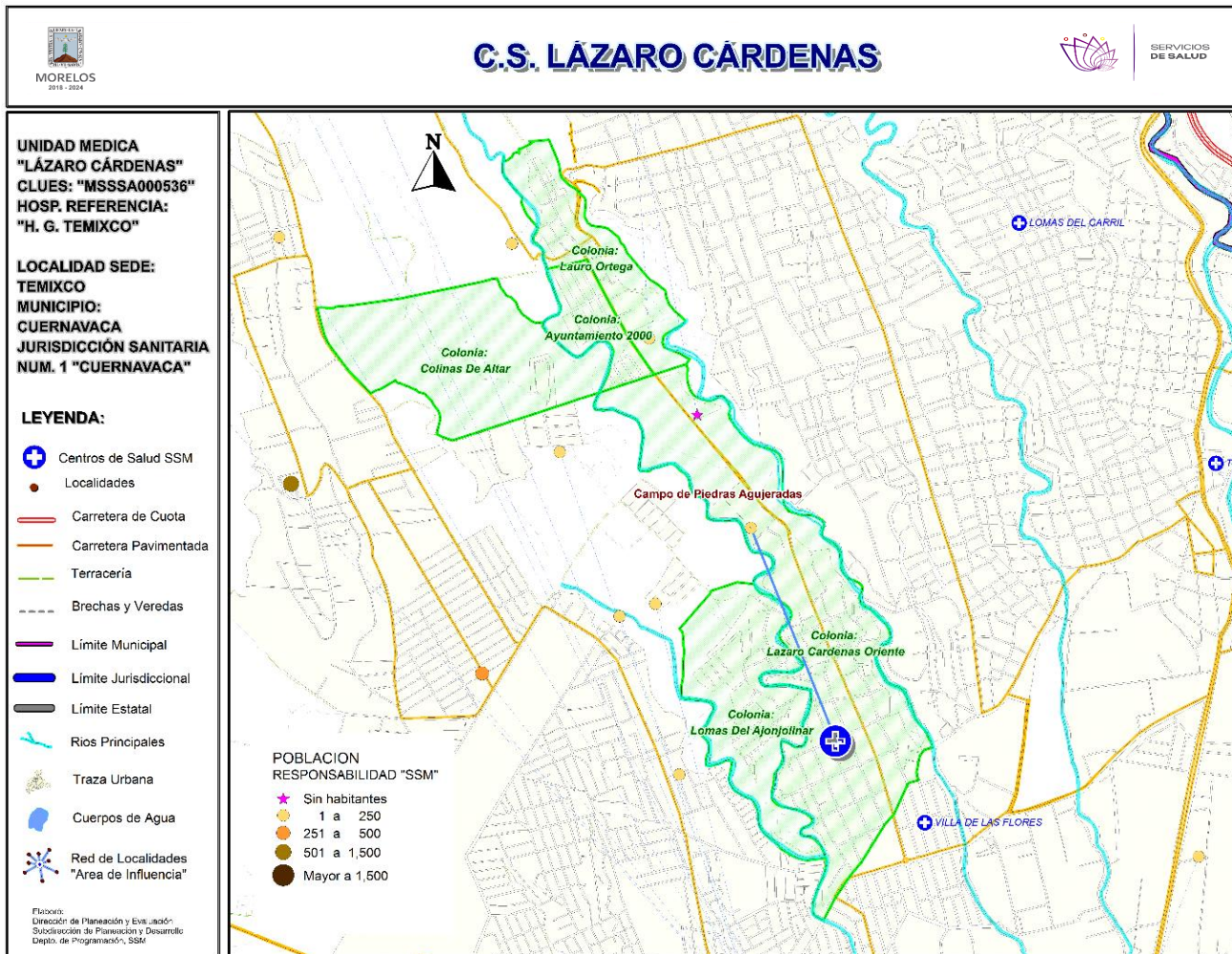
JURISDICCION SANITARIA: _____

MUNICIPIO: _____ **LOCALIDAD:** _____

PLANO: _____

CLAVE CLUES: _____ **FECHA DE ACTUALIZACIÓN:** _____ **VALIDÓ:** _____

REALIZÓ LEVANTAMIENTO: _____



***Población afiliada al Seguro Popular: 6,058**

Población por área de influencia

POBLACIÓN DEL ÁREA DE INFLUENCIA, 2019.

CLUES: MSSSA000536	NOMBRE CLUES: LAZARO CARDENAS			
MUNICIPIO SEDE: 007 CUERNAVACA	LOCALIDAD SEDE: 0001 CUERNAVACA			
TIPOLOGÍA: D / URBANO DE 01 NÚCLEOS BÁSICOS	HOSPITAL DE REFERENCIA: HG DE CUERNAVACA DR. JOSE G. PARRES			
CLAVE LOCALIDAD	NOMBRE DE LA LOCALIDAD	COLONIA	POBLACIÓN TOTAL	POBLACIÓN SSM
170180001	Temixco	AYUNTAMIENTO 2000	259	61
170180001	Temixco	COLINAS DE ALTAR	23	0
170180001	Temixco	LAURO ORTEGA	537	408
170180001	Temixco	LAZARO CARDENAS ORIENTE	5,441	3,570
170180001	Temixco	LOMAS DEL AJONJOLINAR	929	685
170180050	Campo de Piedras Agujeradas	-	46	39
TOTAL POBLACIÓN DE LA UNIDAD MÉDICA			7,235	4,763

MORBILIDAD DEL C.S. LÁZARO CÁRDENAS (CLUES: MSSSA000536) , 2018				
No.	PADECIMIENTO	CLAVE CIE10	CASOS	
			NÚM.	TASA *
1	Infecciones respiratorias agudas	J00-J06, J20, J21 excepto J02.0 y J03.0	286	61.07
2	Infección de vías urinarias	N30, N34, N39.0	94	20.07
3	Vulvovaginitis	N76	78	16.66
4	Infecciones intestinales por otros organismos y las mal definidas	A04, A08-A09 excepto A08.0	73	15.59
5	Úlceras, gastritis y duodenitis	K25-K29	45	9.61
6	Otitis media aguda	H65.0-H65.1	28	5.98
7	Otras infecciones intestinales debidas a protozoarios	A07.0, A07.2, A07.9	23	4.91
8	Conjuntivitis	H10	17	3.63
9	Hipertensión arterial	I10-I15	10	2.14
10	Varicela	B01	5	1.07
	Resto de Diagnósticos	Resto de Diagnósticos	17	3.63
TOTAL			676	
POBLACIÓN RESPONSABILIDAD SSM, 2018:			4,683	



C.S. LÁZARO CÁRDENAS (CLUES: MSSSA000536)

REPORTE SIS

Año	2012	2013	2014	2015	2016	2017
Total de Embarazadas 1° vez	92	121	147	137	134	134
Total de embarazadas Adolescentes 1° vez	49	37	58	58	58	46
Total de Pacientes de MPF	294	285	232	197	202	87
Total de Pacientes Referidos	158	141	210	202	181	202
Total de Pacientes Contrareferidos	0	0	0	0	0	0
Total DM en Tratamiento	108	140	167	175	53	23
Total DM en Control	38	7	22	11	12	11
Total HTA en Tratamiento	118	141	160	171	51	20
Total HTA en Control	41	19	17	8	41	8

Fuente: Subsistema de Prestación de Servicios (SIS) cierre anual 2012 - 2017. s/d= sin datos

Nombre: LÁZARO CÁRDENAS

CLUES: MSSSA000536

Jurisdicción: No. I

Concepto	2018 p/	Concepto	2018 p/
Infraestructura			
Consultorios	2	Personal de enfermería	3
-Generales	2	-Enfermeras en contacto	3
-Estomatología	0	-Enfermeras en otra actividad	0
-Otros	0		
Salas de expulsión	0		
Recurso humano			
Médicos en contacto	2	Consulta otorgada	
-Generales	2	Consulta externa	3,916
-Odontólogos	0	-Consulta general	3,916
-Otros	0	-Consulta odontológica	0
Médicos pasantes	0		
-P. de medicina	0		
-P. de odontología	0		
		Indicadores de productividad 1/	
		Consulta general por médico general 2/	7.8
		Consulta odontológica por odontólogo 3/	0

p/ La información corresponde al cierre anual de 2018 p/ (Cifras preliminares).

1/Se consideran 252 días hábiles.

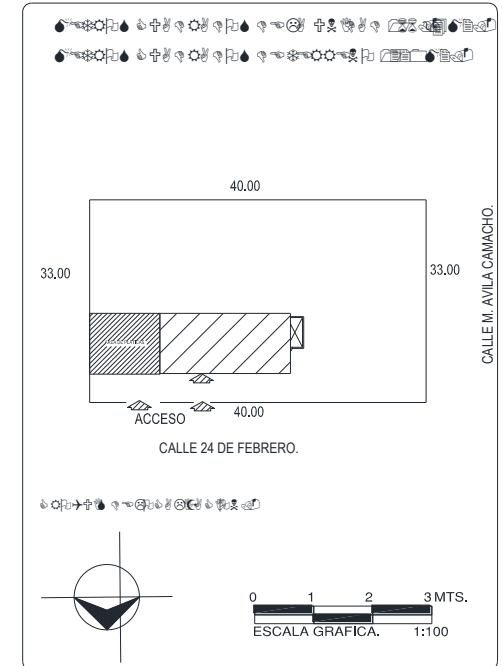
2/Incluye consulta general y médicos generales más pasantes de medicina.

3/Incluye consulta odontológica y odontólogos más pasantes de odontología.

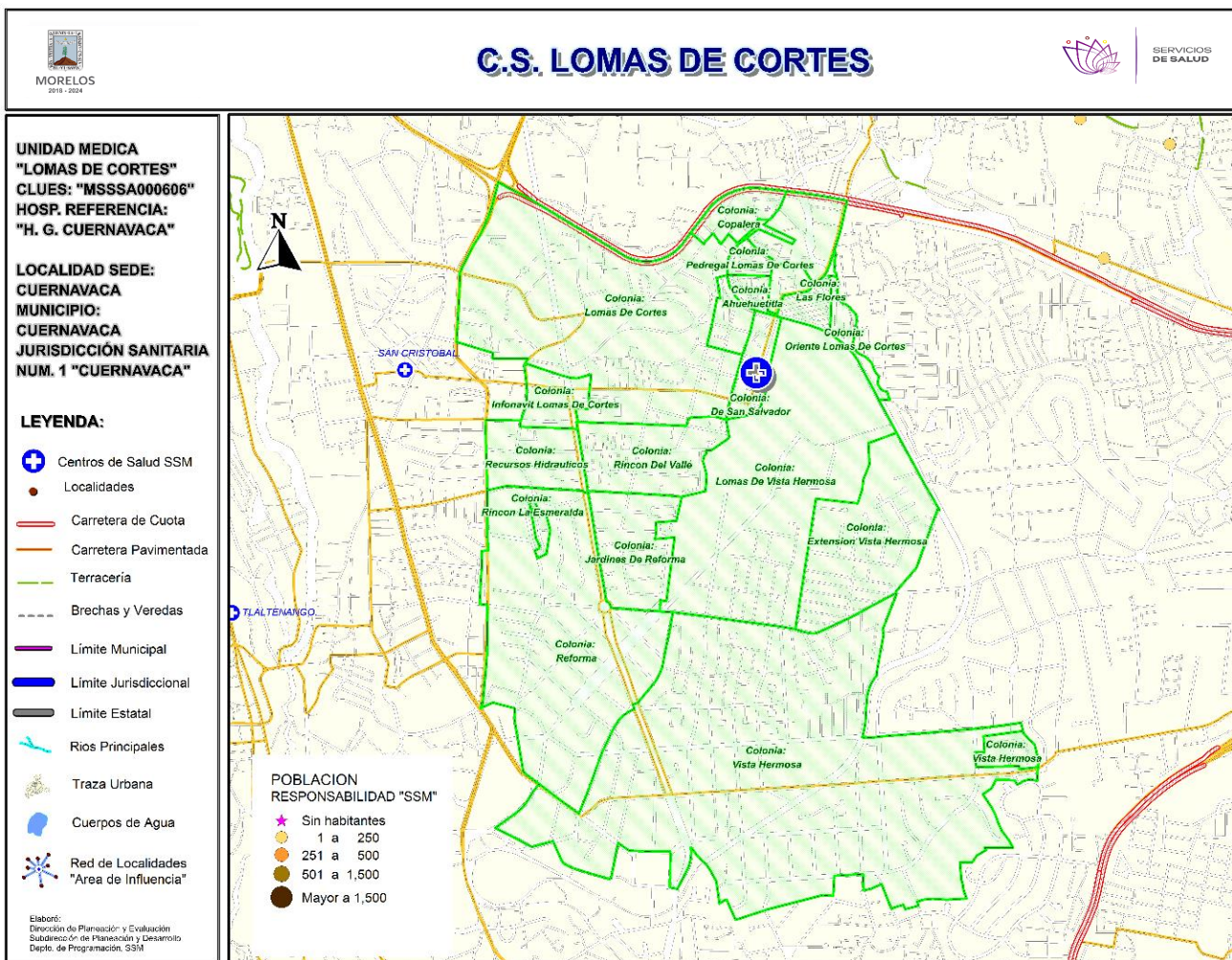
Fuente: SSA/DGIS/Cubos dinámicos de información, 2018 p/.

SINEHIAS, Base de datos/SIS, Cubos dinámicos 2018 p/ (corte 12 de junio).

CS Lázaro Cárdenas: Plano arquitectónico



CENTRO DE SALUD: [Icon]	FECHA DE CONSTRUCCIÓN: [Icon]
JURISDICCION SANITARIA: [Icon]	
MUNICIPIO: [Icon]	LOCALIDAD: [Icon]
PLANO: [Icon]	
CLAVE CLUES: [Icon]	FECHA DE ACTUALIZACIÓN: [Icon]
REALIZÓ LEVANTAMIENTO: [Icon]	VALIDO: [Icon]



***Población afiliada al Seguro Popular: 4,776**

Población por área de influencia



POBLACIÓN DEL ÁREA DE INFLUENCIA, 2019.				
CLUES:	MSSSA000606	NOMBRE CLUES:	LOMAS DE CORTES	
MUNICIPIO SEDE:	007 CUERNAVACA	LOCALIDAD SEDE:	0001 CUERNAVACA	
TIPOLOGÍA:	D / URBANO DE 01 NÚCLEOS BÁSICOS	HOSPITAL DE REFERENCIA:	HG DE CUERNAVACA DR. JOSE G. PARRÉS	
CLAVE LOCALIDAD	NOMBRE DE LA LOCALIDAD	COLONIA	POBLACIÓN TOTAL	POBLACIÓN SSM
170070001	Cuernavaca	AHUEHUETITLA	850	609
170070001	Cuernavaca	COPALERA	443	295
170070001	Cuernavaca	DE SAN SALVADOR	562	284
170070001	Cuernavaca	EL VELADERO	1,039	514
170070001	Cuernavaca	FEDERACION	323	96
170070001	Cuernavaca	INFONAVIT LOMAS DE CORTES	1,921	558
170070001	Cuernavaca	LA PROVIDENCIA	523	283
170070001	Cuernavaca	LAS FLORES	246	155
170070001	Cuernavaca	LOMAS DE CORTES	4,363	1,820
170070001	Cuernavaca	LOMAS DE VISTA HERMOSA	2,674	915
170070001	Cuernavaca	ORIENTE LOMAS DE CORTES	295	203
170070001	Cuernavaca	PEDREGAL LOMAS DE CORTES	500	321
170070001	Cuernavaca	RECURSOS HIDRAULICOS	626	193
170070001	Cuernavaca	REFORMA	1,906	664
170070001	Cuernavaca	REFORMA ESMERALDA	242	64
170070001	Cuernavaca	RINCON DEL VALLE	1,413	450
170070001	Cuernavaca	VISTA HERMOSA	3,782	1,389
TOTAL POBLACIÓN DE LA UNIDAD MÉDICA			21,708	8,813

MORBILIDAD DEL C.S. LOMAS DE CORTES (CLUES: MSSSA000606) , 2018				
No.	PADECIMIENTO	CLAVE CIE10	CASOS	
			NÚM.	TASA *
1	Infecciones respiratorias agudas	J00-J06, J20, J21 excepto J02.0 y J03.0	524	60.41
2	Gingivitis y enfermedad periodontal	K05	117	13.49
3	Infección de vías urinarias	N30, N34, N39.0	65	7.49
4	Infecciones intestinales por otros organismos y las mal definidas	A04, A08-A09 excepto A08.0	49	5.65
5	Úlceras, gastritis y duodenitis	K25-K29	26	3.00
6	Amebiasis intestinal	A06.0-A06.3, A06.9	15	1.73
7	Vulvovaginitis	N76	9	1.04
8	Diabetes mellitus no insulino dependiente (Tipo II)	E11-E14	7	0.81
9	Candidiasis urogenital	B37.3-B37.4	7	0.81
10	Mordeduras por perro	W54	7	0.81
	Resto de Diagnósticos	Resto de Diagnósticos	30	3.46
TOTAL			856	
POBLACIÓN RESPONSABILIDAD SSM, 2018:			8,674	



C.S. LOMAS DE CORTES (CLUES: MSSSA000606)

REPORTE SIS

Año	2012	2013	2014	2015	2016	2017
Total de Embarazadas 1° vez	81	108	120	104	124	92
Total de embarazadas Adolescentes 1° vez	18	35	44	20	29	22
Total de Pacientes de MPF	49	31	45	33	13	45
Total de Pacientes Referidos	247	229	292	348	279	171
Total de Pacientes Contrareferidos	0	0	0	0	0	0
Total DM en Tratamiento	39	38	55	79	35	42
Total DM en Control	1		4	4	8	18
Total HTA en Tratamiento	17	11	17	55	36	33
Total HTA en Control	5	5	2	7	34	30

Fuente: Subsistema de Prestación de Servicios (SIS) cierre anual 2012 - 2017. s/d= sin datos

Nombre: LOMAS DE CORTES

CLUES: MSSSA000606

Jurisdicción: No. I

Concepto	2018 p/	Concepto	2018 p/
Infraestructura			
Consultorios	3	Personal de enfermería	2
-Generales	2	-Enfermeras en contacto	2
-Estomatología	1	-Enfermeras en otra actividad	0
-Otros	0		
Salas de expulsión	0	Consulta otorgada	
Recurso humano		Consulta externa	5,023
Médicos en contacto	4	-Consulta general	3,977
-Generales	2	-Consulta odontológica	1,046
-Odontólogos	1		
-Otros	0		
Médicos pasantes	1	Indicadores de productividad 1/	
-P. de medicina	0	Consulta general por médico general 2/	7.9
-P. de odontología	1	Consulta odontológica por odontólogo 3/	2.1

p/ La información corresponde al cierre anual de 2018 p/ (Cifras preliminares).

1/Se consideran 252 días hábiles.

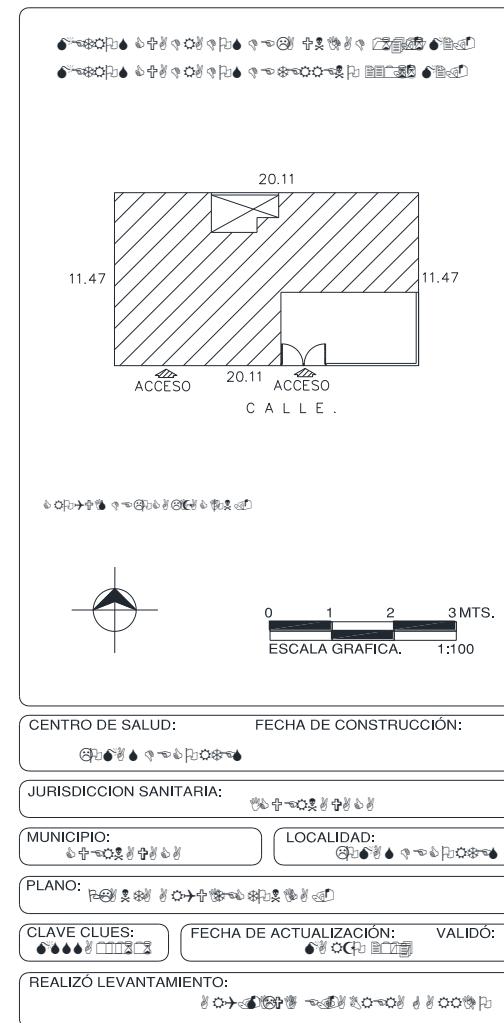
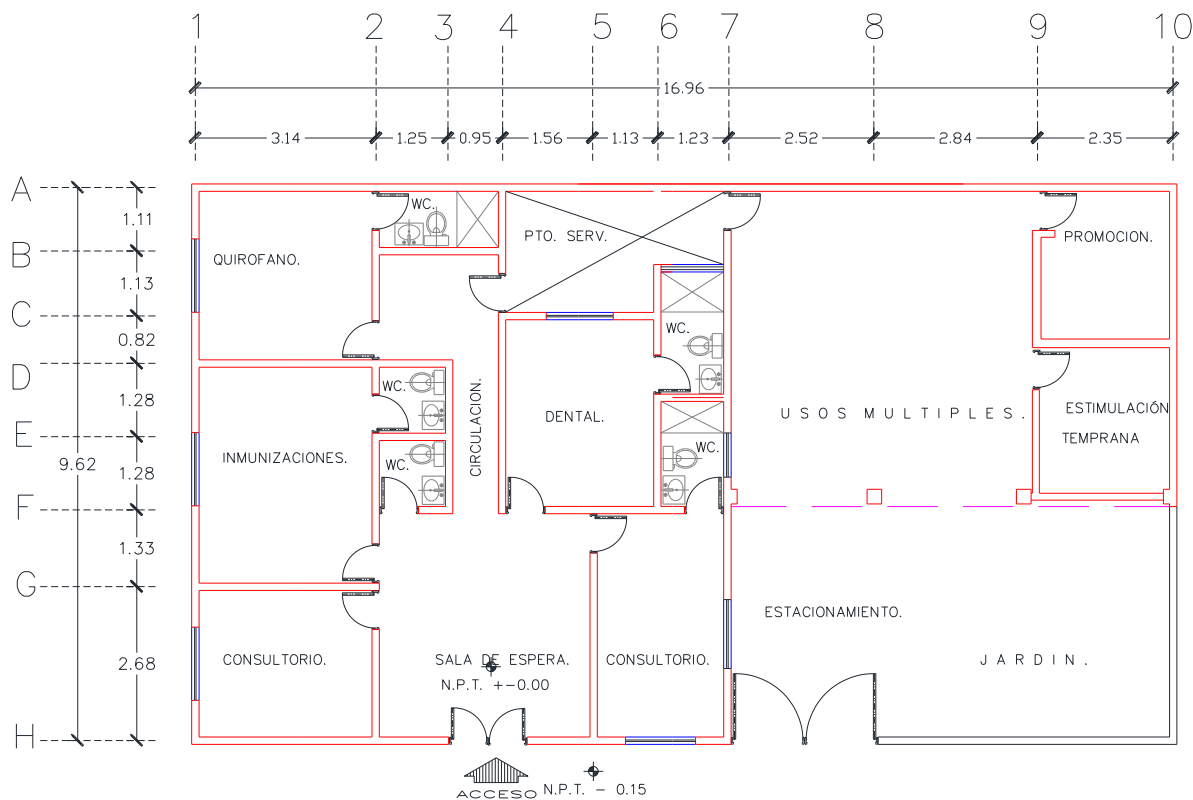
2/Incluye consulta general y médicos generales más pasantes de medicina.

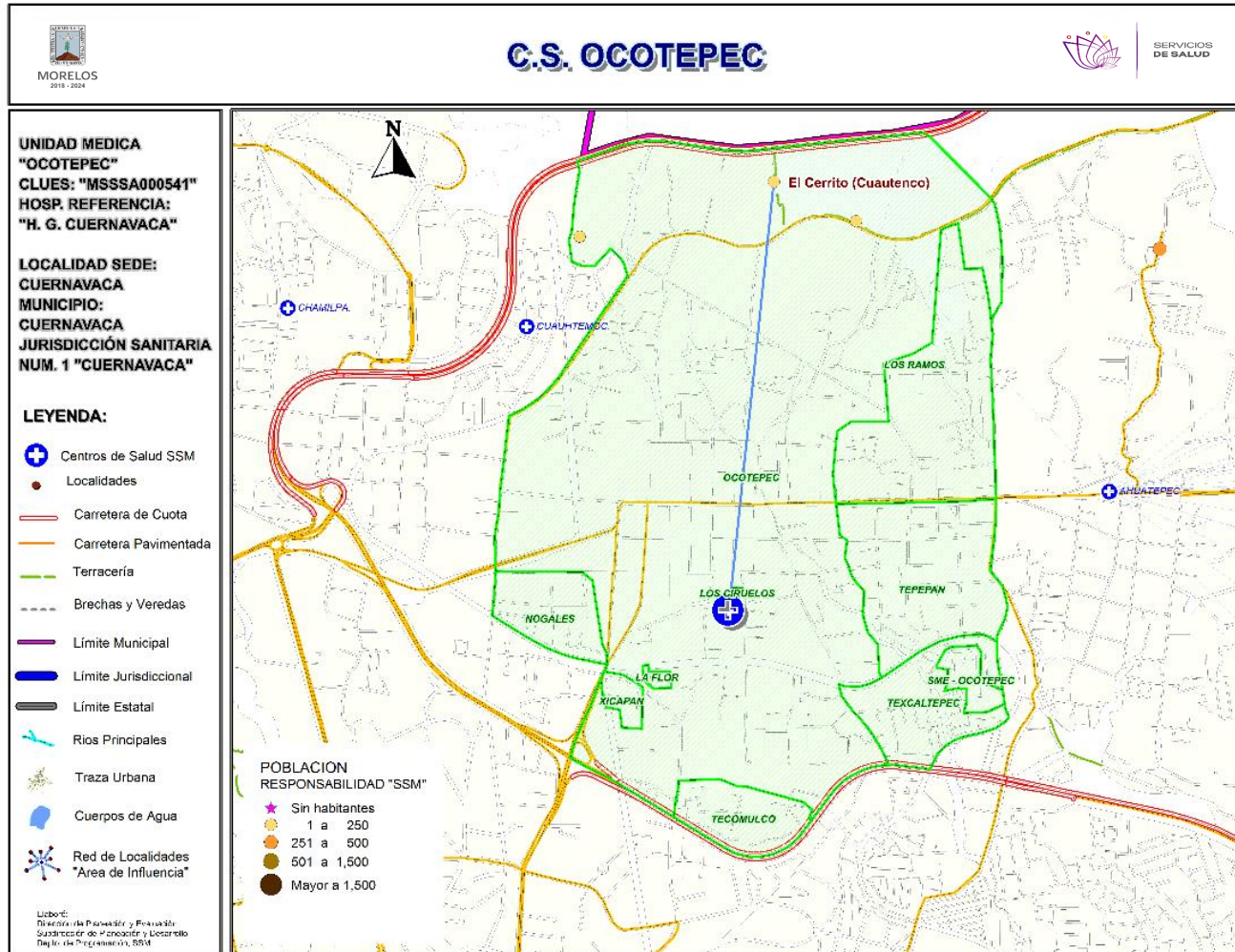
3/Incluye consulta odontológica y odontólogos más pasantes de odontología.

Fuente: SSA/DGIS/Cubos dinámicos de información, 2018 p/.

SINEHIAS, Base de datos/SIS, Cubos dinámicos 2018 p/ (corte 12 de junio).

CS Lomas de Cortés: Plano arquitectónico





***Población afiliada al Seguro Popular: 7,044**



Población por área de influencia



POBLACIÓN DEL ÁREA DE INFLUENCIA, 2019.				
CLUES: MSSSA000541		NOMBRE CLUES: OCOTEPEC		
MUNICIPIO SEDE: 007 CUERNAVACA		LOCALIDAD SEDE: 0001 CUERNAVACA		
TIPOLOGÍA: E / URBANO DE 02 NÚCLEOS BÁSICOS		HOSPITAL DE REFERENCIA: HG DE CUERNAVACA DR. JOSE G. PARRÉS		
CLAVE LOCALIDAD	NOMBRE DE LA LOCALIDAD	COLONIA	POBLACIÓN TOTAL	POBLACIÓN SSM
170070001	Cuernavaca	LOS RAMOS	1,882	1,042
170070001	Cuernavaca	NOGALES	1,131	590
170070001	Cuernavaca	OCOTEPEC	10,996	6,398
170070001	Cuernavaca	SME - OCOTEPEC	126	35
170070001	Cuernavaca	TECOMULCO	163	92
170070001	Cuernavaca	TEPEPAN	1,707	1,008
170070001	Cuernavaca	TEXCALTEPEC	1,524	941
170070092	El Cerrito (Cuautenco)	-	70	55
TOTAL POBLACIÓN DE LA UNIDAD MÉDICA			17,599	10,161

MORBILIDAD DEL C.S. OCOTEPEC (CLUES: MSSSA000541) , 2018				
No.	PADECIMIENTO	CLAVE CIE10	CASOS	
			NÚM.	TASA *
1	Infecciones respiratorias agudas	J00-J06, J20, J21 excepto J02.0 y J03.0	176	17.61
2	Infecciones intestinales por otros organismos y las mal definidas	A04, A08-A09 excepto A08.0	60	6.00
3	Tricomoniasis urogenital	A59.0	30	3.00
4	Gingivitis y enfermedad periodontal	K05	29	2.90
5	Vulvovaginitis	N76	15	1.50
6	Infección de vías urinarias	N30, N34, N39.0	10	1.00
7	Candidiasis urogenital	B37.3-B37.4	7	0.70
8	Diabetes mellitus no insulino dependiente (Tipo II)	E11-E14	7	0.70
9	Conjuntivitis	H10	5	0.50
10	Hipertensión arterial	I10-I15	5	0.50
	Resto de Diagnósticos	Resto de Diagnósticos	12	1.20
TOTAL			356	
POBLACIÓN RESPONSABILIDAD SSM, 2018:			9,993	



C.S. OCOTEPEC (CLUES: MSSSA000541)

REPORTE SIS

Año	2012	2013	2014	2015	2016	2017
Total de Embarazadas 1° vez	107	91	126	126	103	109
Total de embarazadas Adolescentes 1° vez	28	21	34	30	35	33
Total de Pacientes de MPF	357	165	83	161	171	223
Total de Pacientes Referidos	357	224	159	270	257	214
Total de Pacientes Contrareferidos	0	0	0	0	0	1
Total DM en Tratamiento	127	141	173	222	73	s/d
Total DM en Control	44	44	50	79	19	s/d
Total HTA en Tratamiento	80	86	112	149	60	s/d
Total HTA en Control	42	43	56	71	24	s/d

Fuente: Subsistema de Prestación de Servicios (SIS) cierre anual 2012 - 2017. s/d= sin datos

Nombre: OCOTEPEC
CLUES: MSSSA000541
Jurisdicción: No. I

Concepto	2018 p/	Concepto	2018 p/
Infraestructura			
Consultorios	3	Personal de enfermería	4
-Generales	2	-Enfermeras en contacto	4
-Estomatología	1	-Enfermeras en otra actividad	0
-Otros	0		
Salas de expulsión	0	Consulta otorgada	
		Consulta externa	5,220
Recurso humano		-Consulta general	3,513
Médicos en contacto	4	-Consulta odontológica	1,707
-Generales	2		
-Odontólogos	1		
-Otros	0		
Médicos pasantes	1	Indicadores de productividad 1/	
-P. de medicina	0	Consulta general por médico general 2/	7.0
-P. de odontología	1	Consulta odontológica por odontólogo 3/	3.4

p/ La información corresponde al cierre anual de 2018 p/ (Cifras preliminares).

1/Se consideran 252 días hábiles.

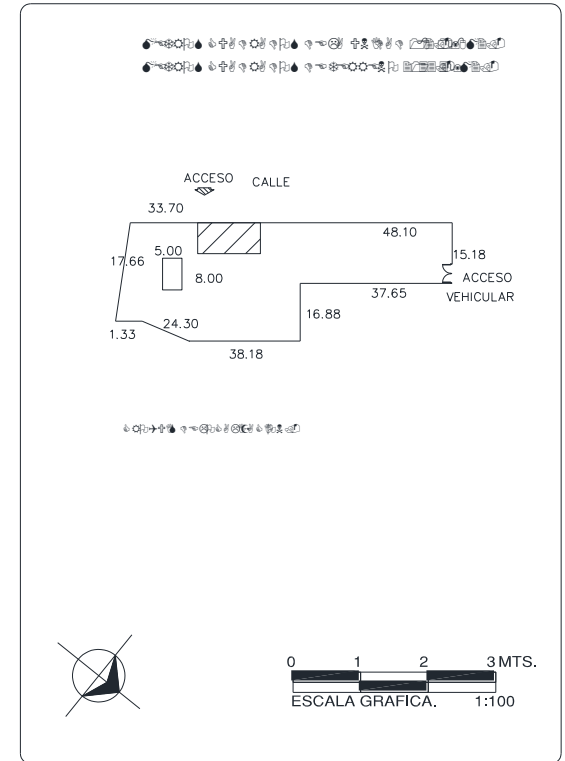
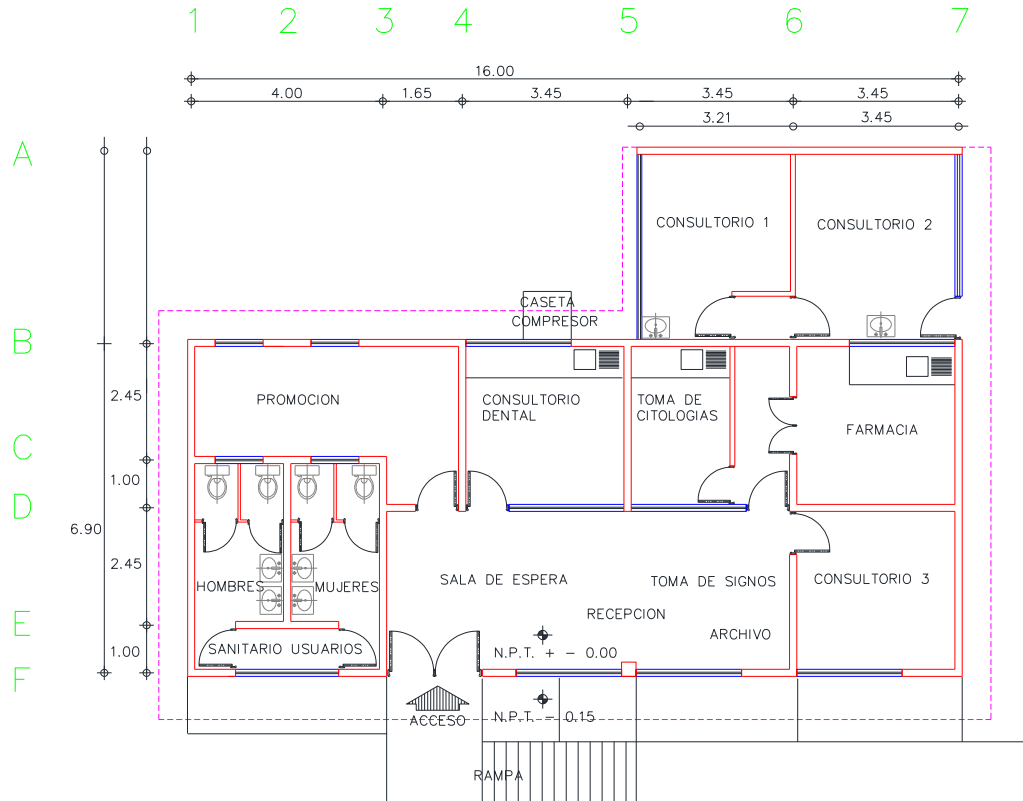
2/Incluye consulta general y médicos generales más pasantes de medicina.

3/Incluye consulta odontológica y odontólogos más pasantes de odontología.

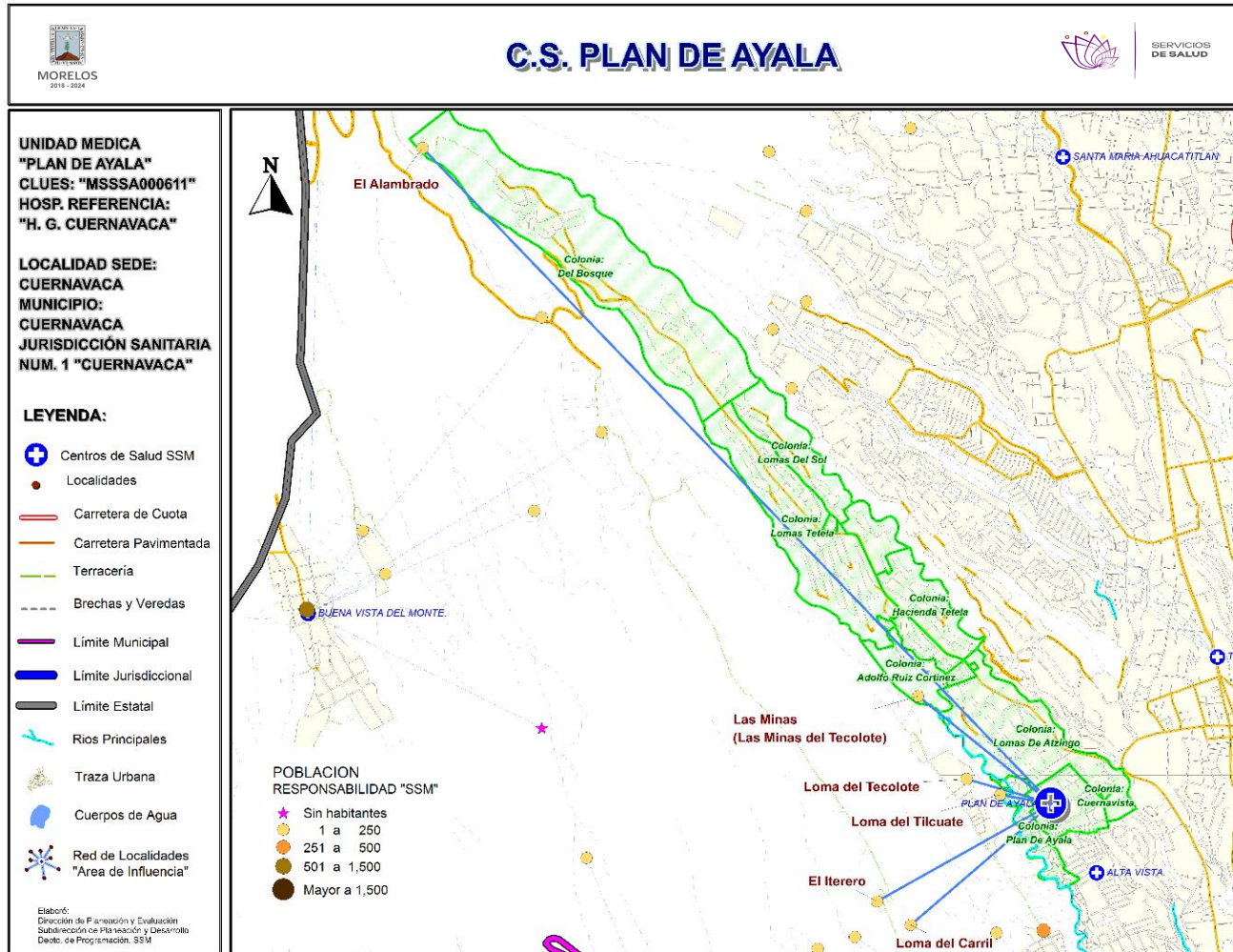
Fuente: SSA/DGIS/Cubos dinámicos de información, 2018 p/.

SINEHIAS, Base de datos/SIS, Cubos dinámicos 2018 p/ (corte 12 de junio).

CS Ocoatepec: Plano arquitectónico



CENTRO DE SALUD:	FECHA DE CONSTRUCCIÓN:
JURISDICCION SANITARIA:	MUNICIPIO:
MUNICIPIO:	LOCALIDAD:
PLANO:	CLAVE CLUES:
FECHA DE ACTUALIZACIÓN:	VALIDO:
REALIZÓ LEVANTAMIENTO:	



***Población afiliada al Seguro Popular: 5,240**

Población por área de influencia

POBLACIÓN DEL ÁREA DE INFLUENCIA, 2019.				
CLUES:	MSSSA000611	NOMBRE CLUES:	PLAN DE AYALA	
MUNICIPIO SEDE:	007 CUERNAVACA	LOCALIDAD SEDE:	0001 CUERNAVACA	
TIPOLOGÍA:	H / URBANO DE 05 NÚCLEOS BÁSICOS	HOSPITAL DE REFERENCIA:	HG DE CUERNAVACA DR. JOSE G. PARRÉS	
CLAVE LOCALIDAD	NOMBRE DE LA LOCALIDAD	COLONIA	POBLACIÓN TOTAL	POBLACIÓN SSM
170070001	Cuernavaca	DEL BOSQUE	247	78
170070001	Cuernavaca	LOMAS DE ATZINGO	2,820	1,416
170070001	Cuernavaca	LOMAS TETELA	6,449	2,710
170070001	Cuernavaca	PLAN DE AYALA	5,630	3,287
170070061	Loma del Carril	-	8	8
170070067	El Iterero	-	9	9
170070071	El Alambrado	-	3	3
170070087	Las Minas (Las Minas del Tecolote)	-	86	67
170070099	Loma del Tecolote	-	144	116
170070142	Loma del Tilcate	-	2	2
TOTAL POBLACIÓN DE LA UNIDAD MÉDICA			15,398	7,696



Morbilidad



MORBILIDAD DEL C.S. PLAN DE AYALA (CLUES: MSSSA000611) , 2018				
No.	PADECIMIENTO	CLAVE CIE10	CASOS	
			NÚM.	TASA *
1	Infecciones respiratorias agudas	J00-J06, J20, J21 excepto J02.0 y J03.0	2,056	271.60
2	Infecciones intestinales por otros organismos y las mal definidas	A04, A08-A09 excepto A08.0	436	57.60
3	Gingivitis y enfermedad periodontal	K05	435	57.46
4	Infección de vías urinarias	N30, N34, N39.0	416	54.95
5	Úlceras, gastritis y duodenitis	K25-K29	208	27.48
6	Intoxicación por picadura de alacrán	T63.2, X22	94	12.42
7	Vulvovaginitis	N76	70	9.25
8	Otitis media aguda	H65.0-H65.1	53	7.00
9	Conjuntivitis	H10	51	6.74
10	Candidiasis urogenital	B37.3-B37.4	24	3.17
	Resto de Diagnósticos	Resto de Diagnósticos	5	0.66
TOTAL			3,848	
POBLACIÓN RESPONSABILIDAD SSM, 2018:			7,570	



C.S. PLAN DE AYALA (CLUES: MSSSA000611)

REPORTE SIS

Año	2012	2013	2014	2015	2016	2017
Total de Embarazadas 1° vez	69	85	99	99	62	79
Total de embarazadas Adolescentes 1° vez	30	32	18	16	15	21
Total de Pacientes de MPF	227	253	43	66	70	110
Total de Pacientes Referidos	110	124	134	199	153	100
Total de Pacientes Contrareferidos	0	0	0	0	0	0
Total DM en Tratamiento	96	130	147	42	62	70
Total DM en Control	26	31	22	8	21	22
Total HTA en Tratamiento	81	107	125	37	59	49
Total HTA en Control	24	19	29	16	42	44

Fuente: Subsistema de Prestación de Servicios (SIS) cierre anual 2012 - 2017. s/d= sin datos

Nombre: PLAN DE AYALA

CLUES: MSSSA000611

Jurisdicción: No. I

Concepto	2018 p/	Concepto	2018 p/
Infraestructura			
Consultorios	4	Personal de enfermería	7
-Generales	3	-Enfermeras en contacto	7
-Estomatología	1	-Enfermeras en otra actividad	0
-Otros	0		
Salas de expulsión	0	Consulta otorgada	
Recurso humano		Consulta externa	8,908
Médicos en contacto	7	-Consulta general	7,029
-Generales	5	-Consulta odontológica	1,879
-Odontólogos	1		
-Otros	0	Indicadores de productividad 1/	
Médicos pasantes	1	Consulta general por médico general 2/	5.6
-P. de medicina	0	Consulta odontológica por odontólogo 3/	3.7
-P. de odontología	1		

p/ La información corresponde al cierre anual de 2018 p/ (Cifras preliminares).

1/Se consideran 252 días hábiles.

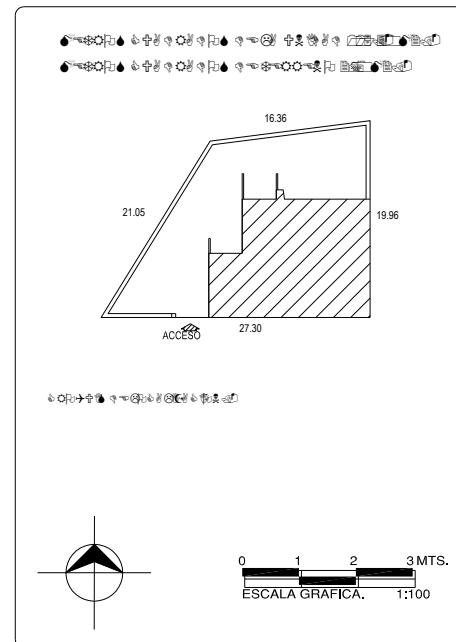
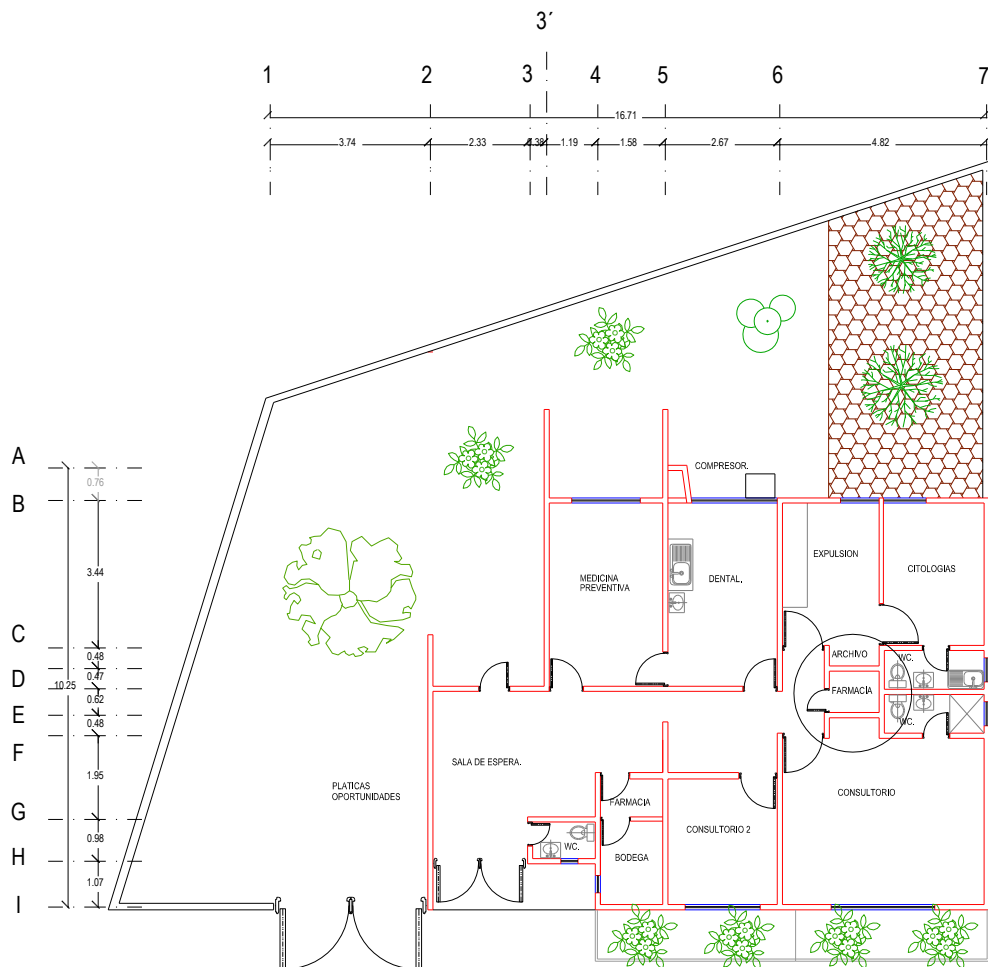
2/Incluye consulta general y médicos generales más pasantes de medicina.

3/Incluye consulta odontológica y odontólogos más pasantes de odontología.

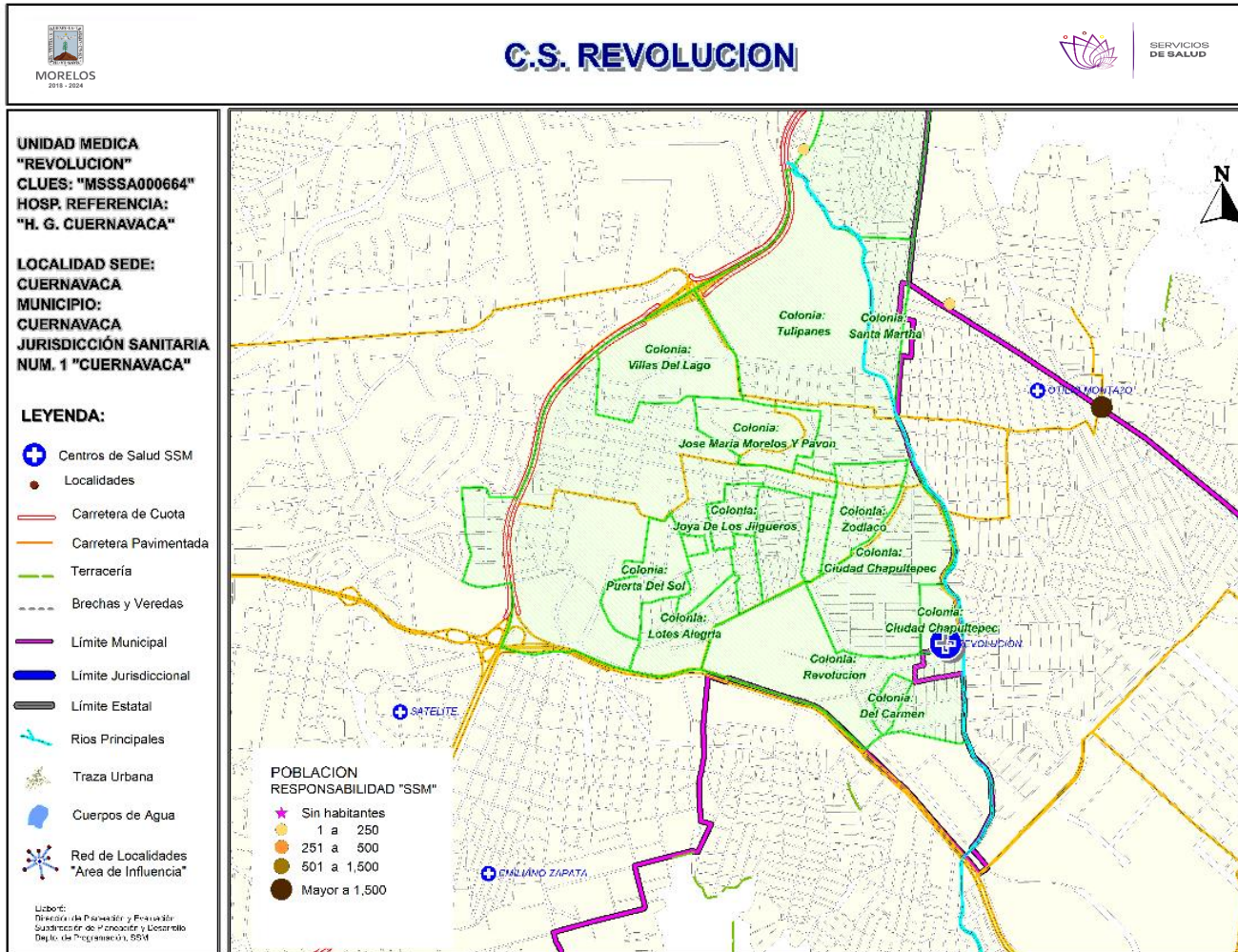
Fuente: SSA/DGIS/Cubos dinámicos de información, 2018 p/.

SINEHIAS, Base de datos/SIS, Cubos dinámicos 2018 p/ (corte 12 de junio).

CS Plan de Ayala: Plano arquitectónico



CENTRO DE SALUD:	FECHA DE CONSTRUCCION:	
JURISDICCION SANITARIA:	LOCALIDAD:	
MUNICIPIO:	PLANO:	
CLAVE CLUES:	FECHA DE ACTUALIZACION:	VALIDO:
REALIZO LEVANTAMIENTO:		



***Población afiliada al Seguro Popular: 11,009**

Población por área de influencia



POBLACIÓN DEL ÁREA DE INFLUENCIA, 2019.				
CLUES: MSSSA000664		NOMBRE CLUES: REVOLUCION		
MUNICIPIO SEDE: 007 CUERNAVACA		LOCALIDAD SEDE: 0001 CUERNAVACA		
TIPOLOGÍA: E / URBANO DE 02 NÚCLEOS BÁSICOS		HOSPITAL DE REFERENCIA: HG DE CUERNAVACA DR. JOSE G. PARRÉS		
CLAVE LOCALIDAD	NOMBRE DE LA LOCALIDAD	COLONIA	POBLACIÓN TOTAL	POBLACIÓN SSM
170070001	Cuernavaca	CIUDAD CHAPULTEPEC	7,825	2,766
170070001	Cuernavaca	DEL CARMEN	1,169	336
170070001	Cuernavaca	JOSE MARIA MORELOS Y PAVON	4,313	1,223
170070001	Cuernavaca	JOYA DE LOS JILGUEROS	816	348
170070001	Cuernavaca	LOTES ALEGRIA	1,392	599
170070001	Cuernavaca	MARTIRES DE RIO BLANCO	2,027	820
170070001	Cuernavaca	MILPILLAS	2,097	1,358
170070001	Cuernavaca	QUINTO FRACCIONAMIENTO	464	225
170070001	Cuernavaca	RAMON HERNANDEZ NAVARRO	640	263
170070001	Cuernavaca	REVOLUCION	2,626	1,356
170070001	Cuernavaca	RICARDO FLORES MAGON	9,944	4,096
170070001	Cuernavaca	SANTA MARTHA	1,549	840
170070001	Cuernavaca	TULIPANES	2,114	631
170070001	Cuernavaca	ZODIACO	1,684	653
170110001	Jiutepec	REVOLUCION	486	218
170110001	Jiutepec	SANTA MARTHA	24	16
TOTAL POBLACIÓN DE LA UNIDAD MÉDICA			39,170	15,748



Morbilidad

MORBILIDAD DEL C.S. REVOLUCIÓN (CLUES: MSSSA000664) , 2018				
No.	PADECIMIENTO	CLAVE CIE10	CASOS	
			NÚM.	TASA *
1	Infecciones respiratorias agudas	J00-J06, J20, J21 excepto J02.0 y J03.0	589	38.04
2	Infección de vías urinarias	N30, N34, N39.0	134	8.65
3	Úlceras, gastritis y duodenitis	K25-K29	90	5.81
4	Infecciones intestinales por otros organismos y las mal definidas	A04, A08-A09 excepto A08.0	77	4.97
5	Vulvovaginitis	N76	41	2.65
6	Otitis media aguda	H65.0-H65.1	36	2.33
7	Conjuntivitis	H10	25	1.61
8	Mordeduras por perro	W54	15	0.97
9	Violencia intrafamiliar	Y07.0-Y07.2	12	0.78
10	Dengue no grave	A90	9	0.58
	Resto de Diagnósticos	Resto de Diagnósticos	62	4.00
TOTAL			1,090	
POBLACIÓN RESPONSABILIDAD SSM, 2018:			15,483	



C.S. REVOLUCIÓN (CLUES: MSSSA000664)

REPORTE SIS

Año	2012	2013	2014	2015	2016	2017
Total de Embarazadas 1° vez	206	210	275	235	221	184
Total de embarazadas Adolescentes 1° vez	26	27	36	54	38	24
Total de Pacientes de MPF	173	197	184	103	102	49
Total de Pacientes Referidos	573	515	833	816	739	577
Total de Pacientes Contrareferidos	0	0	0	0	0	0
Total DM en Tratamiento	127	148	214	165	111	90
Total DM en Control	32	3	12	15	3	16
Total HTA en Tratamiento	81	111	171	139	119	98
Total HTA en Control	27	1	25	20	91	42

Fuente: Subsistema de Prestación de Servicios (SIS) cierre anual 2012 - 2017. s/d= sin datos

Nombre: REVOLUCIÓN
CLUES: MSSSA000664
Jurisdicción: No. I

Concepto	2018 p/	Concepto	2018 p/
Infraestructura			
Consultorios	4	Personal de enfermería	5
-Generales	3	-Enfermeras en contacto	5
-Estomatología	1	-Enfermeras en otra actividad	0
-Otros	0		
Salas de expulsión	0	Consulta otorgada	
Recurso humano		Consulta externa	8,218
Médicos en contacto	5	-Consulta general	7,524
-Generales	3	-Consulta odontológica	694
-Odontólogos	1		
-Otros	0	Indicadores de productividad 1/	
Médicos pasantes	1	Consulta general por médico general 2/	10.0
-P. de medicina	0	Consulta odontológica por odontólogo 3/	1.4
-P. de odontología	1		

p/ La información corresponde al cierre anual de 2018 p/ (Cifras preliminares).

1/Se consideran 252 días hábiles.

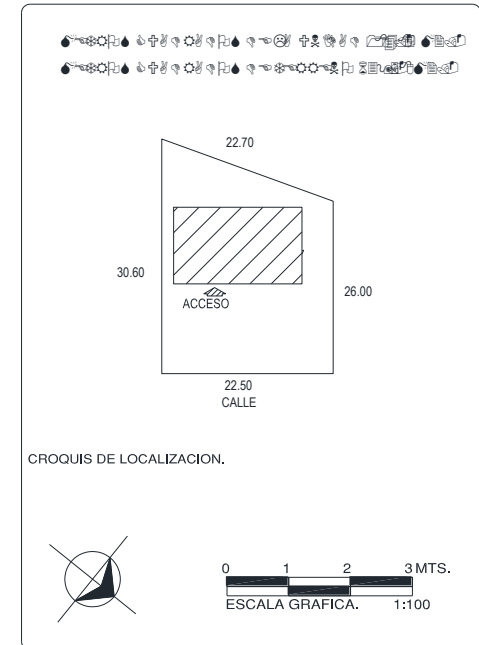
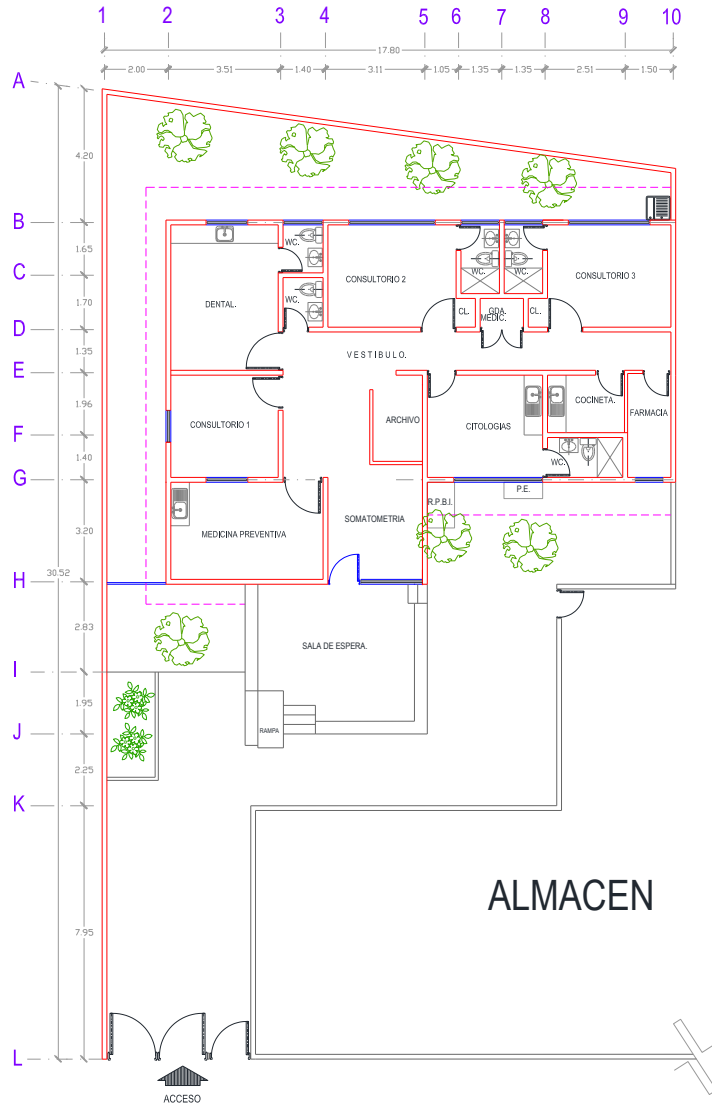
2/Incluye consulta general y médicos generales más pasantes de medicina.

3/Incluye consulta odontológica y odontólogos más pasantes de odontología.

Fuente: SSA/DGIS/Cubos dinámicos de información, 2018 p/.

SINEHIAS, Base de datos/SIS, Cubos dinámicos 2018 p/ (corte 12 de junio).

CS Revolución: Plano arquitectónico



CENTRO DE SALUD: FECHA DE CONSTRUCCIÓN:

JURISDICCION SANITARIA:

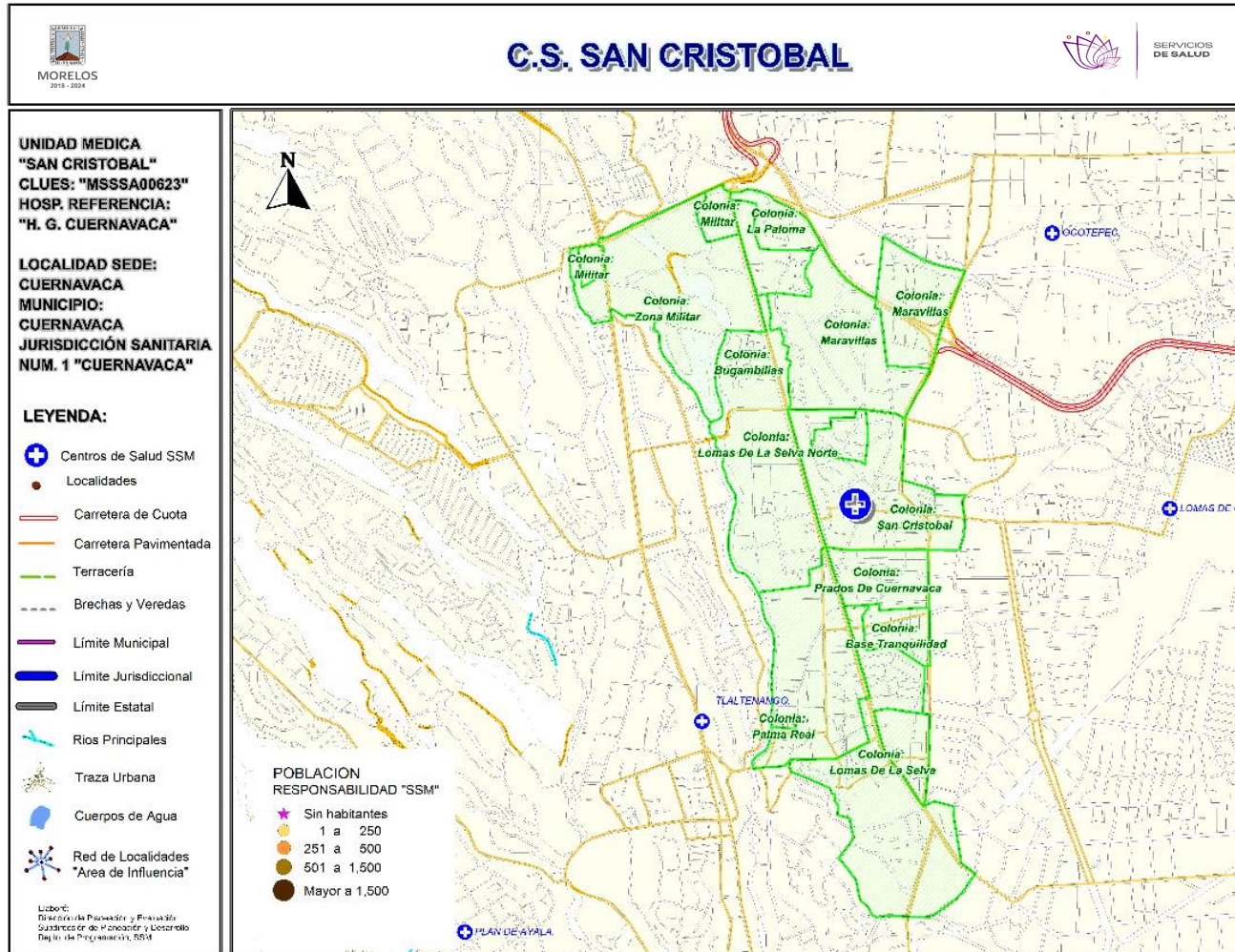
MUNICIPIO: LOCALIDAD:

PLANO:

CLAVE CLUES: FECHA DE ACTUALIZACIÓN: VALIDO:

REALIZO LEVANTAMIENTO:

Fuente: Depto. de Obras, Conservación y Mantenimiento, SSM



***Población afiliada al Seguro Popular: 3,881**

Población por área de influencia

POBLACIÓN DEL ÁREA DE INFLUENCIA, 2019.

CLUES: MSSA000623	NOMBRE CLUES: SAN CRISTOBAL
MUNICIPIO SEDE: 007 CUERNAVACA	LOCALIDAD SEDE: 0001 CUERNAVACA
TIPOLOGÍA: D / URBANO DE 01 NÚCLEOS BÁSICOS	HOSPITAL DE REFERENCIA: HG DE CUERNAVACA DR. JOSE G. PARRÉS

CLAVE LOCALIDAD	NOMBRE DE LA LOCALIDAD	COLONIA	POBLACIÓN TOTAL	POBLACIÓN SSM
170070001	Cuernavaca	BASE TRANQUILIDAD	390	91
170070001	Cuernavaca	BUGAMBILIAS	505	112
170070001	Cuernavaca	DEL EMPLEADO	3,382	1,495
170070001	Cuernavaca	LOMAS DE LA SELVA	3,492	1,339
170070001	Cuernavaca	LOMAS DE LA SELVA NORTE	3,130	1,053
170070001	Cuernavaca	LOS FAROLES	460	156
170070001	Cuernavaca	MARAVILLAS	4,258	2,085
170070001	Cuernavaca	PRADOS DE CUERNAVACA	1,138	364
170070001	Cuernavaca	SAN CRISTOBAL	3,227	1,095
170070001	Cuernavaca	TEZONTEPEC	541	221
170070001	Cuernavaca	ZONA MILITAR	1,742	330
TOTAL POBLACIÓN DE LA UNIDAD MÉDICA			22,265	8,341

MORBILIDAD DEL C.S. SAN CRISTÓBAL (CLUES: MSSSA000623) , 2018				
No.	PADECIMIENTO	CLAVE CIE10	CASOS	
			NÚM.	TASA *
1	Infecciones respiratorias agudas	J00-J06, J20, J21 excepto J02.0 y J03.0	555	67.70
2	Infección de vías urinarias	N30, N34, N39.0	154	18.79
3	Infecciones intestinales por otros organismos y las mal definidas	A04, A08-A09 excepto A08.0	116	14.15
4	Úlceras, gastritis y duodenitis	K25-K29	37	4.51
5	Vulvovaginitis	N76	35	4.27
6	Otitis media aguda	H65.0-H65.1	22	2.68
7	Conjuntivitis	H10	15	1.83
8	Candidiasis urogenital	B37.3-B37.4	10	1.22
9	Gingivitis y enfermedad periodontal	K05	5	0.61
10	Obesidad	E66	3	0.37
	Resto de Diagnósticos	Resto de Diagnósticos	19	2.32
TOTAL			971	
POBLACIÓN RESPONSABILIDAD SSM, 2018:			8,198	



C.S. SAN CRISTÓBAL (CLUES: MSSSA000623)

REPORTE SIS

Año	2012	2013	2014	2015	2016	2017
Total de Embarazadas 1° vez	37	65	78	77	76	53
Total de embarazadas Adolescentes 1° vez	14	22	22	15	20	13
Total de Pacientes de MPF	69	81	71	68	86	95
Total de Pacientes Referidos	165	142	242	314	289	165
Total de Pacientes Contrareferidos	0	0	0	0	0	2
Total DM en Tratamiento	53	46	65	96	38	70
Total DM en Control	11	4	4	2	6	31
Total HTA en Tratamiento	46	30	66	95	37	68
Total HTA en Control	13	2	20	10	23	51

Fuente: Subsistema de Prestación de Servicios (SIS) cierre anual 2012 - 2017. s/d= sin datos

Nombre: SAN CRISTÓBAL

CLUES: MSSSA000623

Jurisdicción: No. I

Concepto	2018 p/	Concepto	2018 p/
Infraestructura			
Consultorios	3	Personal de enfermería	2
-Generales	2	-Enfermeras en contacto	2
-Estomatología	1	-Enfermeras en otra actividad	0
-Otros	0		
Salas de expulsión	0		
Recurso humano			
Médicos en contacto	4	Consulta otorgada	
-Generales	2	Consulta externa	4,210
-Odontólogos	1	-Consulta general	3,075
-Otros	0	-Consulta odontológica	1,135
Médicos pasantes	1		
-P. de medicina	0		
-P. de odontología	1		
		Indicadores de productividad 1/	
		Consulta general por médico general 2/	6.1
		Consulta odontológica por odontólogo 3/	2.3

p/ La información corresponde al cierre anual de 2018 p/ (Cifras preliminares).

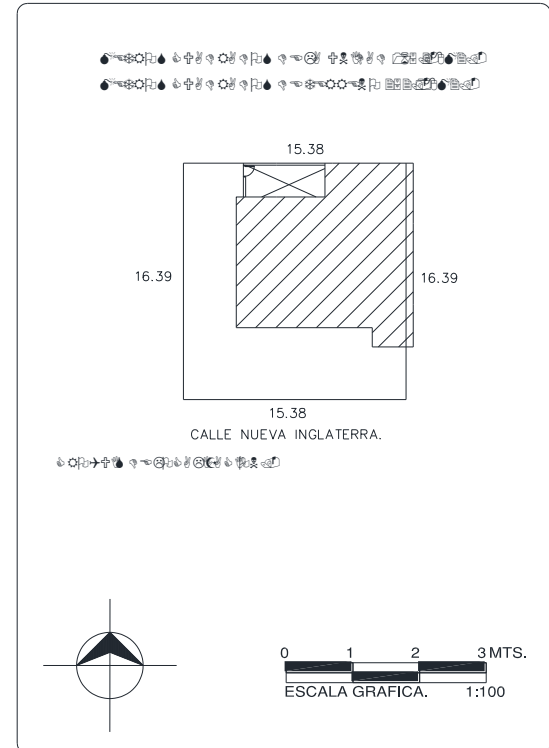
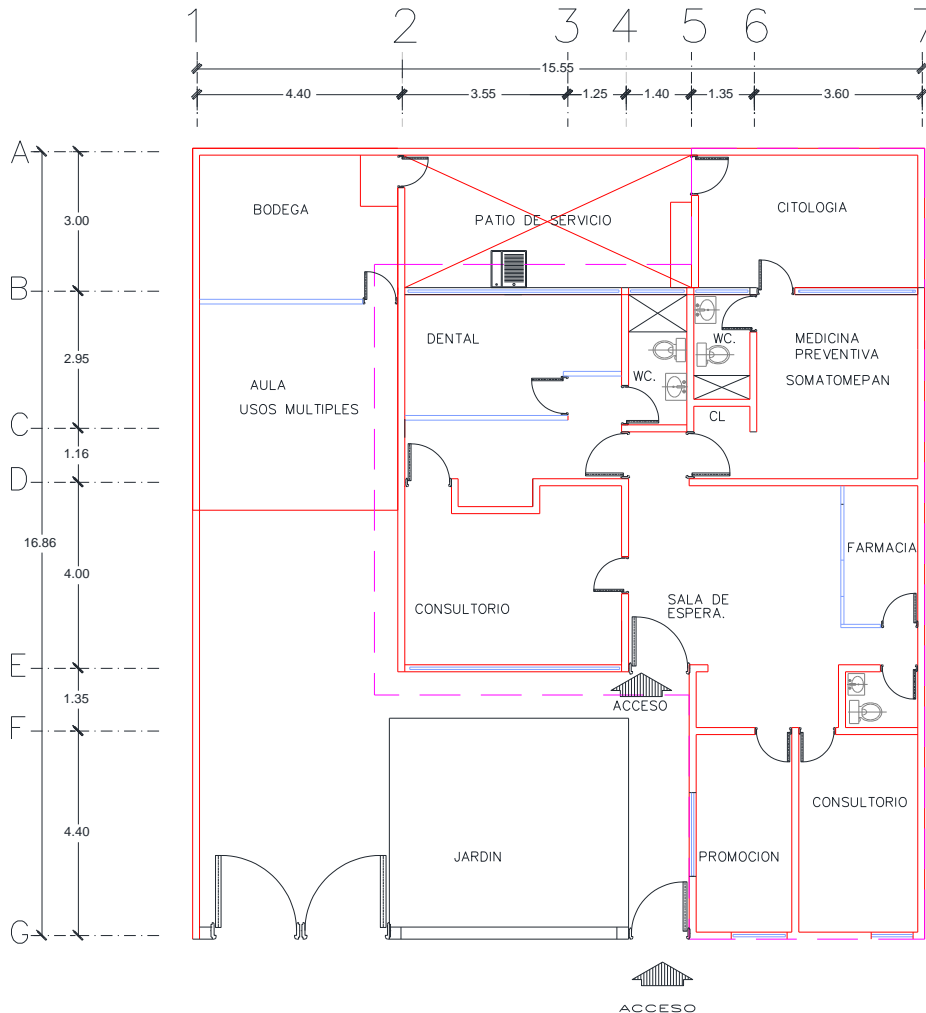
1/Se consideran 252 días hábiles.

2/Incluye consulta general y médicos generales más pasantes de medicina.

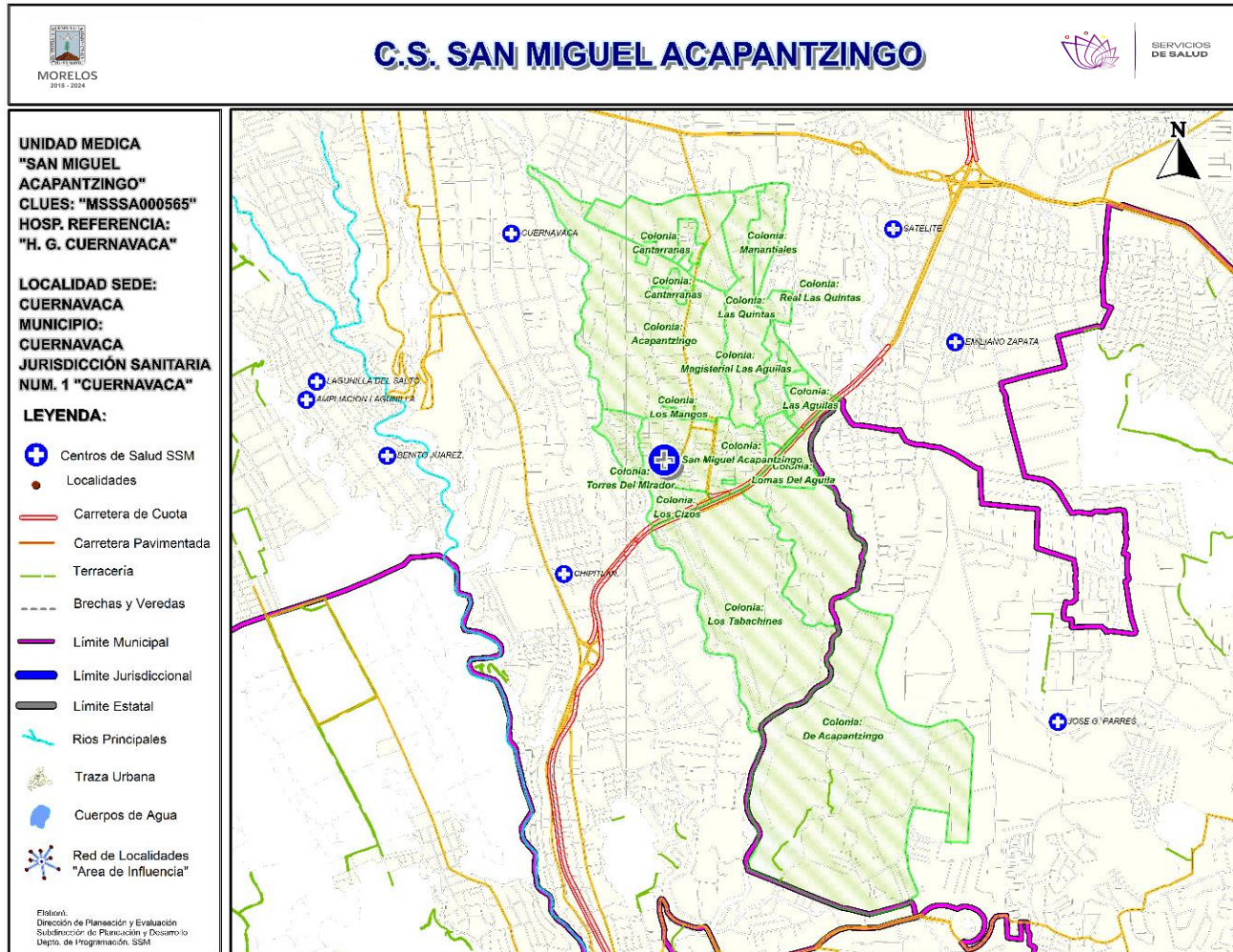
3/Incluye consulta odontológica y odontólogos más pasantes de odontología.

Fuente: SSA/DGIS/Cubos dinámicos de información, 2018 p/.

SINEHIAS, Base de datos/SIS, Cubos dinámicos 2018 p/ (corte 12 de junio).



CENTRO DE SALUD:	FECHA DE CONSTRUCCIÓN:	
JURISDICCION SANITARIA:	MUNICIPIO:	
LOCALIDAD:	PLANO:	
CLAVE CLUES:	FECHA DE ACTUALIZACIÓN:	VALIDÓ:
REALIZÓ LEVANTAMIENTO:		



***Población afiliada al Seguro Popular: 4,333**

Población por área de influencia

POBLACIÓN DEL ÁREA DE INFLUENCIA, 2019.				
CLUES: MSSSA000565		NOMBRE CLUES: ACAPANTZINGO		
MUNICIPIO SEDE: 007 CUERNAVACA		LOCALIDAD SEDE: 0001 CUERNAVACA		
TIPOLOGÍA: E / URBANO DE 02 NÚCLEOS BÁSICOS		HOSPITAL DE REFERENCIA: HG DE CUERNAVACA DR. JOSE G. PARRÉS		
CLAVE LOCALIDAD	NOMBRE DE LA LOCALIDAD	COLONIA	POBLACIÓN TOTAL	POBLACIÓN SSM
170070001	Cuernavaca	ACAPANTZINGO	5,840	2,264
170070001	Cuernavaca	CHAPULTEPEC	63	21
170070001	Cuernavaca	DE ACAPANTZINGO	762	417
170070001	Cuernavaca	FOVISSSTE LAS AGUILAS	1,117	250
170070001	Cuernavaca	JARDINES DE ACAPANTZINGO	1,646	560
170070001	Cuernavaca	LAS AGUILAS	666	220
170070001	Cuernavaca	LAS QUINTAS	479	186
170070001	Cuernavaca	LOMAS DEL AGUILA	1,230	611
170070001	Cuernavaca	LOS CIZOS	55	25
170070001	Cuernavaca	LOS TABACHINES	1,059	256
170070001	Cuernavaca	MAGISTERIAL LAS AGUILAS	466	131
170070001	Cuernavaca	MANANTIALES	1,206	421
170070001	Cuernavaca	PALMIRA	13	0
170070001	Cuernavaca	REAL LAS QUINTAS	30	0
170070001	Cuernavaca	SAN MIGUEL ACAPANTZINGO	3,855	2,127
170070001	Cuernavaca	TORRES DEL MIRADOR	158	46
170110001	Jiutepec	DE ACAPANTZINGO	890	523
TOTAL POBLACIÓN DE LA UNIDAD MÉDICA			19,535	8,058

MORBILIDAD DEL C.S. SAN MIGUEL ACAPANTZINGO (CLUES: MSSSA000565) , 2018

No.	PADECIMIENTO	CLAVE CIE10	CASOS	
			NÚM.	TASA *
1	Infecciones respiratorias agudas	J00-J06, J20, J21 excepto J02.0 y J03.0	586	74.02
2	Infección de vías urinarias	N30, N34, N39.0	104	13.14
3	Vulvovaginitis	N76	66	8.34
4	Úlceras, gastritis y duodenitis	K25-K29	58	7.33
5	Infecciones intestinales por otros organismos y las mal definidas	A04, A08-A09 excepto A08.0	25	3.16
6	Conjuntivitis	H10	21	2.65
7	Insuficiencia venosa periférica	I87.2	17	2.15
8	Otitis media aguda	H65.0-H65.1	10	1.26
9	Candidiasis urogenital	B37.3-B37.4	7	0.88
10	Gingivitis y enfermedad periodontal	K05	5	0.63
	Resto de Diagnósticos	Resto de Diagnósticos	14	1.77
TOTAL			913	
POBLACIÓN RESPONSABILIDAD SSM, 2018:			7,917	



C.S. SAN MIGUEL ACAPANTZINGO (CLUES: MSSSA000565)

REPORTE SIS

Año	2012	2013	2014	2015	2016	2017
Total de Embarazadas 1° vez	64	58	50	68	59	57
Total de embarazadas Adolescentes 1° vez	13	10	16	21	6	4
Total de Pacientes de MPF	150	186	176	41	56	58
Total de Pacientes Referidos	195	173	175	154	166	148
Total de Pacientes Contrareferidos	5	4	0	0	0	0
Total DM en Tratamiento	84	93	103	111	29	1
Total DM en Control	3	18	4	2	8	s/d
Total HTA en Tratamiento	105	169	182	184	21	s/d
Total HTA en Control	2	17	6	2	14	s/d

Fuente: Subsistema de Prestación de Servicios (SIS) cierre anual 2012 - 2017. s/d= sin datos

Nombre: SAN MIGUEL ACAPANTZINGO

CLUES: MSSSA000565

Jurisdicción: No. I

Concepto	2018 p/	Concepto	2018 p/
Infraestructura			
Consultorios	3	Personal de enfermería	3
-Generales	2	-Enfermeras en contacto	3
-Estomatología	1	-Enfermeras en otra actividad	0
-Otros	0		
Salas de expulsión	0	Consulta otorgada	
Recurso humano		Consulta externa	5,021
Médicos en contacto	4	-Consulta general	3,516
-Generales	2	-Consulta odontológica	1,505
-Odontólogos	1		
-Otros	0		
Médicos pasantes	1	Indicadores de productividad 1/	
-P. de medicina	0	Consulta general por médico general 2/	7.0
-P. de odontología	1	Consulta odontológica por odontólogo 3/	3.0

p/ La información corresponde al cierre anual de 2018 p/ (Cifras preliminares).

1/Se consideran 252 días hábiles.

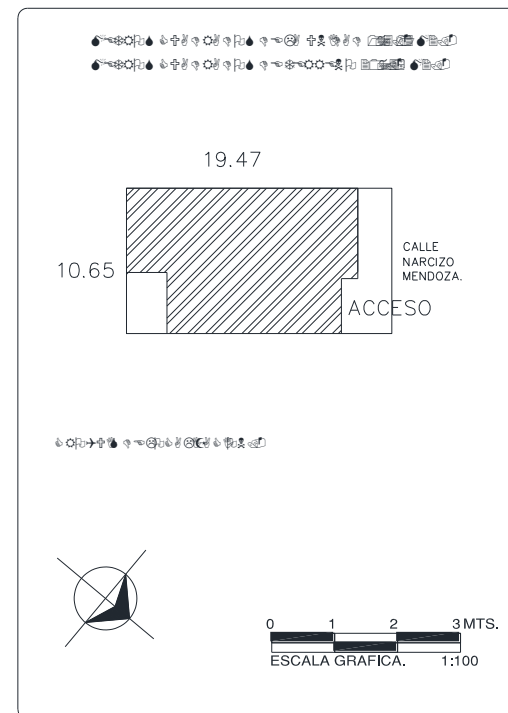
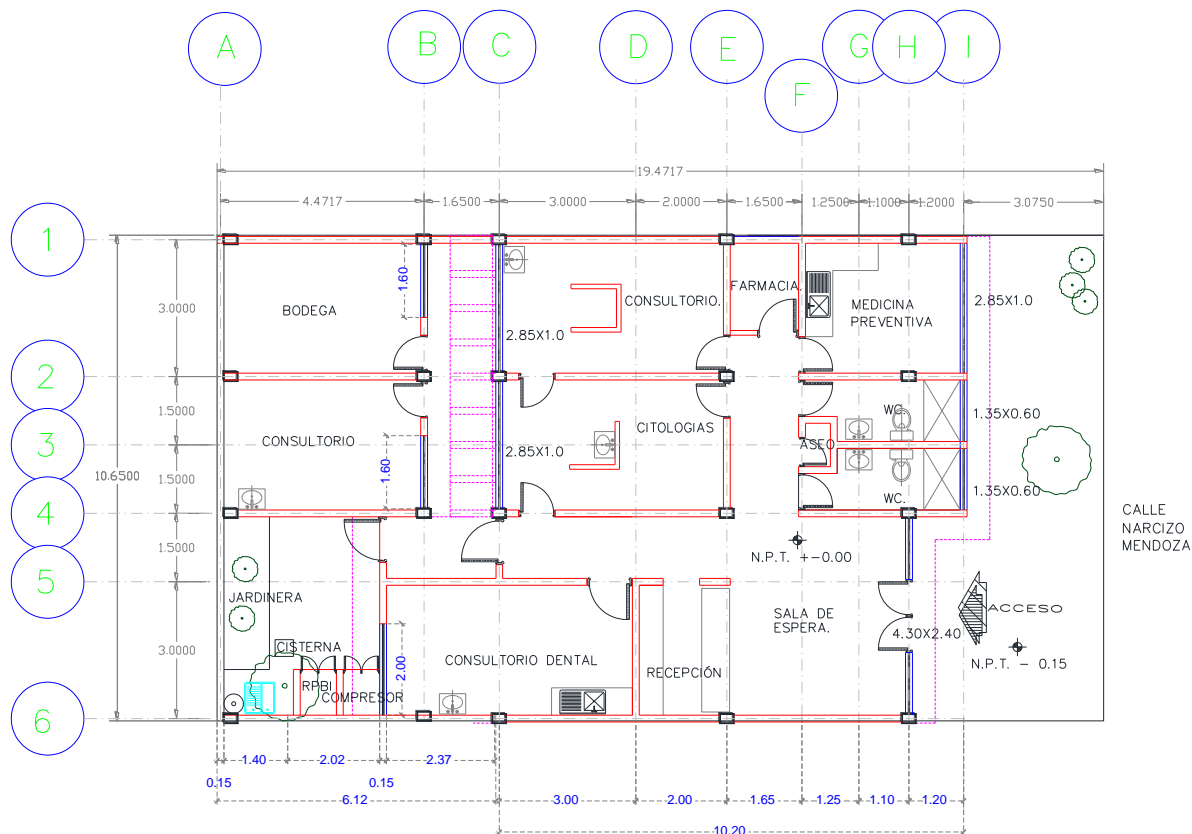
2/Incluye consulta general y médicos generales más pasantes de medicina.

3/Incluye consulta odontológica y odontólogos más pasantes de odontología.

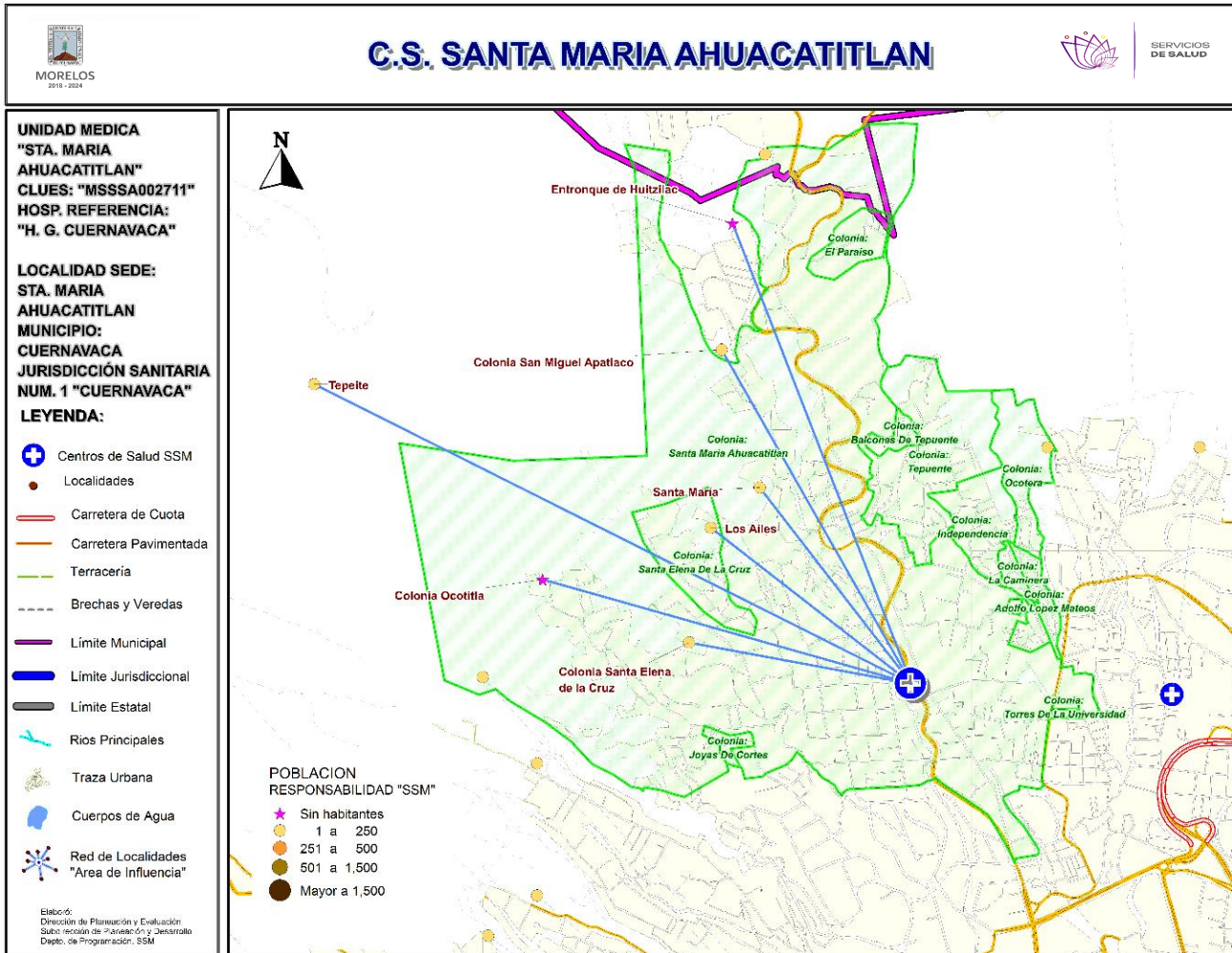
Fuente: SSA/DGIS/Cubos dinámicos de información, 2018 p/.

SINEHIAS, Base de datos/SIS, Cubos dinámicos 2018 p/ (corte 12 de junio).

CS San Miguel Acapantzingo: Plano arquitectónico



CENTRO DE SALUD:	FECHA DE CONSTRUCCIÓN:	
JURISDICCIÓN SANITARIA:		
MUNICIPIO:	LOCALIDAD:	
PLANO:		
CLAVE CLUES:	FECHA DE ACTUALIZACIÓN:	VALIDO:
REALIZÓ LEVANTAMIENTO:		



***Población afiliada al Seguro Popular: 9,144**



Población por área de influencia



POBLACIÓN DEL ÁREA DE INFLUENCIA, 2019.

CLUES: MSSSA002711	NOMBRE CLUES: SANTA MARIA
MUNICIPIO SEDE: 007 CUERNAVACA	LOCALIDAD SEDE: 0119 SANTA MARIA
TIPOLOGÍA: E / URBANO DE 02 NÚCLEOS BÁSICOS	HOSPITAL DE REFERENCIA: HG DE CUERNAVACA DR. JOSE G. PARRÉS

CLAVE LOCALIDAD	NOMBRE DE LA LOCALIDAD	COLONIA	POBLACIÓN TOTAL	POBLACIÓN SSM
170070001	Cuernavaca	ADOLFO LOPEZ MATEOS	170	77
170070001	Cuernavaca	BALCONES DE TEPUENTE	143	104
170070001	Cuernavaca	LA CAMINERA	137	38
170070001	Cuernavaca	SANTA MARIA AHUACATITLAN	14,252	8,143
170070001	Cuernavaca	TEPUENTE	1,797	1,044
170070083	Tepeite	-	3	3
170070104	Colonia San Miguel Apatlaco	-	60	44
170070105	Colonia Santa Elena de la Cruz	-	185	108
170070119	Santa María	-	193	120
170070128	Entronque de Huitzilac	-	0	0
170070137	Colonia Ocotitla	-	0	0
170070143	Los Ailes	-	63	51
TOTAL POBLACIÓN DE LA UNIDAD MÉDICA			17,003	9,732



Morbilidad



MORBILIDAD DEL C.S. SANTA MA. AHUACATITLAN (CLUES: MSSSA002711) , 2018

No.	PADECIMIENTO	CLAVE CIE10	CASOS	
			NÚM.	TASA *
1	Infecciones respiratorias agudas	J00-J06, J20, J21 excepto J02.0 y J03.0	1,146	119.69
2	Infecciones intestinales por otros organismos y las mal definidas	A04, A08-A09 excepto A08.0	115	12.01
3	Infección de vías urinarias	N30, N34, N39.0	67	7.00
4	Gingivitis y enfermedad periodontal	K05	21	2.19
5	Vulvovaginitis	N76	21	2.19
6	Úlceras, gastritis y duodenitis	K25-K29	19	1.98
7	Otitis media aguda	H65.0-H65.1	15	1.57
8	Depresión	F32	14	1.46
9	Conjuntivitis	H10	13	1.36
10	Mordeduras por perro	W54	13	1.36
	Resto de Diagnósticos	Resto de Diagnósticos	41	4.28
TOTAL			1,485	
POBLACIÓN RESPONSABILIDAD SSM, 2018:			9,575	



C.S. SANTA MA. AHUACATITLAN (CLUES: MSSSA002711)

REPORTE SIS

Año	2012	2013	2014	2015	2016	2017
Total de Embarazadas 1° vez	219	228	205	195	167	143
Total de embarazadas Adolescentes 1° vez	78	59	42	39	18	32
Total de Pacientes de MPF	41	68	62	96	154	163
Total de Pacientes Referidos	371	271	365	281	569	93
Total de Pacientes Contrareferidos	0	9	0	0	0	3
Total DM en Tratamiento	37	45	82	90	96	26
Total DM en Control	7	30	28	35	13	6
Total HTA en Tratamiento	33	57	86	111	116	29
Total HTA en Control	8	31	50		73	12

Fuente: Subsistema de Prestación de Servicios (SIS) cierre anual 2012 - 2017. s/d= sin datos

Nombre: SANTA MA. AHUACATITLAN

CLUES: MSSSA002711

Jurisdicción: No. I

Concepto	2018 p/	Concepto	2018 p/
Infraestructura			
Consultorios	5	Personal de enfermería	4
-Generales	4	-Enfermeras en contacto	4
-Estomatología	1	-Enfermeras en otra actividad	0
-Otros	0		
Salas de expulsión	0	Consulta otorgada	
Recurso humano			
Médicos en contacto	5	Consulta externa	8,765
-Generales	3	-Consulta general	7,977
-Odontólogos	1	-Consulta odontológica	788
-Otros	0	Indicadores de productividad 1/	
Médicos pasantes	1	Consulta general por médico general 2/	7.9
-P. de medicina	1	Consulta odontológica por odontólogo 3/	3.1
-P. de odontología	0		

p/ La información corresponde al cierre anual de 2018 p/ (Cifras preliminares).

1/Se consideran 252 días hábiles.

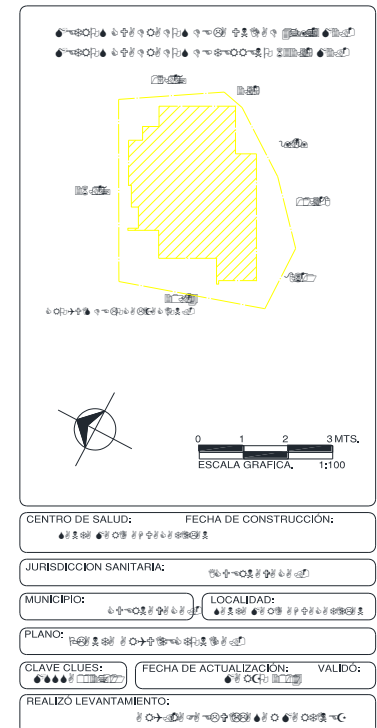
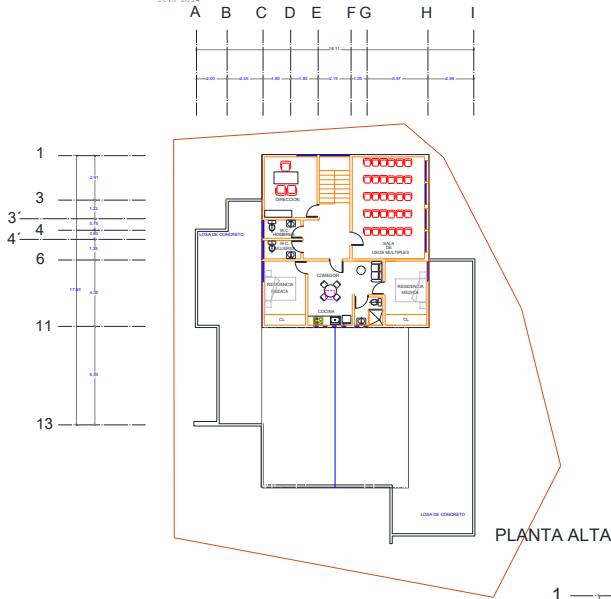
2/Incluye consulta general y médicos generales más pasantes de medicina.

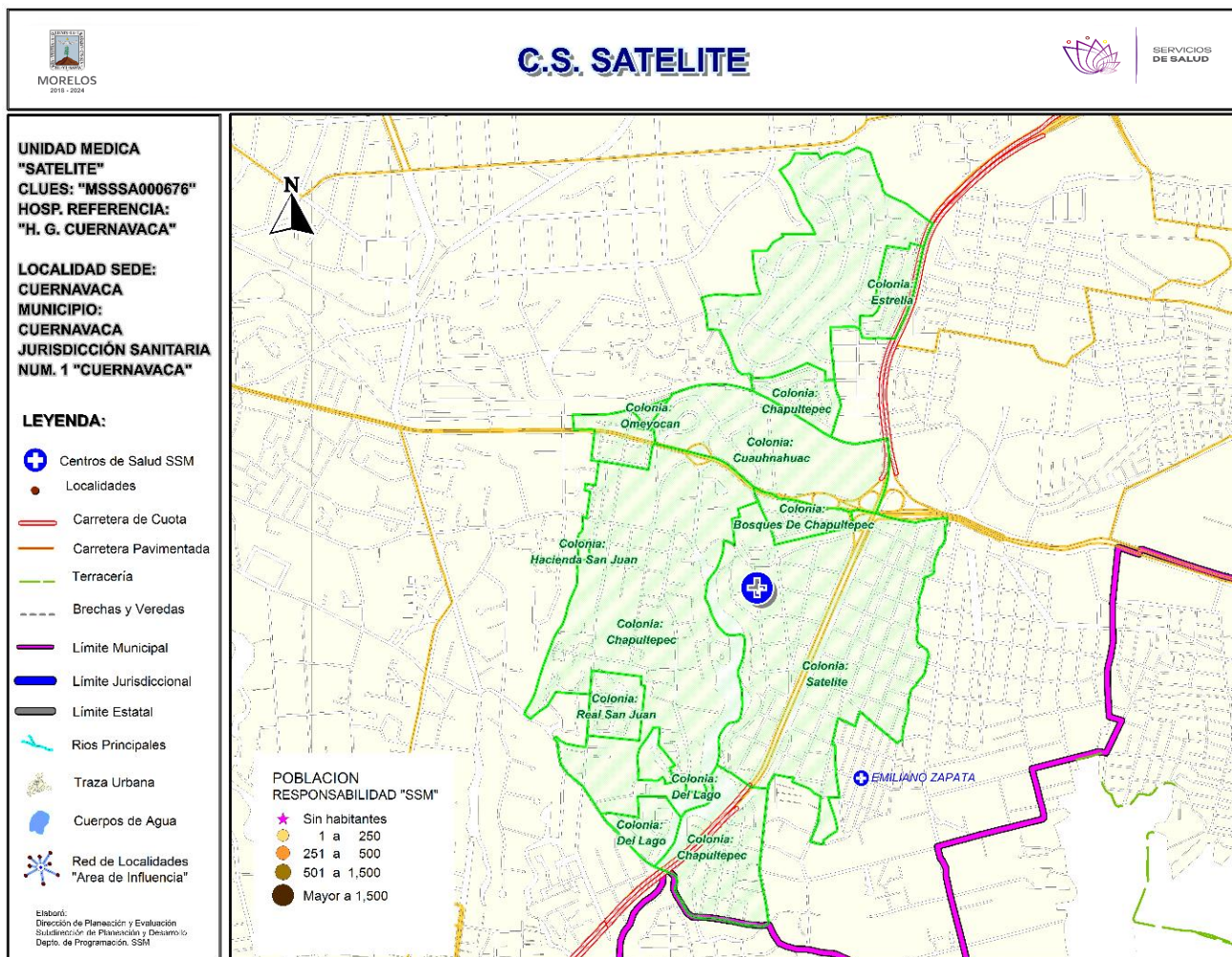
3/Incluye consulta odontológica y odontólogos más pasantes de odontología.

Fuente: SSA/DGIS/Cubos dinámicos de información, 2018 p/.

SINEHIAS, Base de datos/SIS, Cubos dinámicos 2018 p/ (corte 12 de junio).

CS Santa María Ahuacatlán : Plano arquitectónico





***Población afiliada al Seguro Popular: 4,629**



Población por área de influencia



POBLACIÓN DEL ÁREA DE INFLUENCIA, 2019.				
CLUES: MSSSA000676		NOMBRE CLUES: SATELITE		
MUNICIPIO SEDE: 007 CUERNAVACA		LOCALIDAD SEDE: 0001 CUERNAVACA		
TIPOLOGÍA: D / URBANO DE 01 NÚCLEOS BÁSICOS		HOSPITAL DE REFERENCIA: HG DE CUERNAVACA DR. JOSE G. PARRÉS		
CLAVE LOCALIDAD	NOMBRE DE LA LOCALIDAD	COLONIA	POBLACIÓN TOTAL	POBLACIÓN SSM
170070001	Cuernavaca	BOSQUES DE CHAPULTEPEC	282	95
170070001	Cuernavaca	CHAPULTEPEC	6,413	2,313
170070001	Cuernavaca	CUAUHNAHUAC	1,123	398
170070001	Cuernavaca	DEL LAGO	493	118
170070001	Cuernavaca	FOVISSSTE CHAPULTEPEC	617	118
170070001	Cuernavaca	JARDINES DE CUERNAVACA	1,229	492
170070001	Cuernavaca	REAL SAN JUAN	156	11
170070001	Cuernavaca	SATELITE	9,381	4,237
170070001	Cuernavaca	VICENTE GUERRERO	323	158
TOTAL POBLACIÓN DE LA UNIDAD MÉDICA			20,017	7,940



Morbilidad



MORBILIDAD DEL C.S. SATÉLITE (CLUES: MSSSA000676) , 2018				
No.	PADECIMIENTO	CLAVE CIE10	CASOS	
			NÚM.	TASA *
1	Infecciones respiratorias agudas	J00-J06, J20, J21 excepto J02.0 y J03.0	445	57.02
2	Infección de vías urinarias	N30, N34, N39.0	186	23.83
3	Gingivitis y enfermedad periodontal	K05	117	14.99
4	Úlceras, gastritis y duodenitis	K25-K29	104	13.33
5	Vulvovaginitis	N76	104	13.33
6	Infecciones intestinales por otros organismos y las mal definidas	A04, A08-A09 excepto A08.0	43	5.51
7	Amebiasis intestinal	A06.0-A06.3, A06.9	38	4.87
8	Otitis media aguda	H65.0-H65.1	35	4.48
9	Conjuntivitis	H10	23	2.95
10	Hipertensión arterial	I10-I15	14	1.79
	Resto de Diagnósticos	Resto de Diagnósticos	52	6.66
TOTAL			1,161	
POBLACIÓN RESPONSABILIDAD SSM, 2018:			7,804	



C.S. SATÉLITE (CLUES: MSSSA000676)

REPORTE SIS

Año	2012	2013	2014	2015	2016	2017
Total de Embarazadas 1° vez	48	77	73	82	81	86
Total de embarazadas Adolescentes 1° vez	20	26	22	24	19	24
Total de Pacientes de MPF	87	96	121	70	93	91
Total de Pacientes Referidos	320	263	287	202	267	132
Total de Pacientes Contrareferidos	0	0	0	0	0	1
Total DM en Tratamiento	31	23	35	50	57	69
Total DM en Control	11	10	11	27	19	19
Total HTA en Tratamiento	28	23	32	50	69	82
Total HTA en Control	17	13	14	27	53	60

Fuente: Subsistema de Prestación de Servicios (SIS) cierre anual 2012 - 2017. s/d= sin datos

Nombre: SATÉLITE
CLUES: MSSSA000676
Jurisdicción: No. I

Concepto	2018 p/	Concepto	2018 p/
Infraestructura			
Consultorios	3	Personal de enfermería	3
-Generales	2	-Enfermeras en contacto	3
-Estomatología	1	-Enfermeras en otra actividad	0
-Otros	0		
Salas de expulsión	0	Consulta otorgada	
Recurso humano			
Médicos en contacto	5	Consulta externa	4,820
-Generales	2	-Consulta general	4,083
-Odontólogos	1	-Consulta odontológica	737
-Otros	0	Indicadores de productividad 1/	
Médicos pasantes	2		
-P. de medicina	1	Consulta general por médico general 2/	5.4
-P. de odontología	1	Consulta odontológica por odontólogo 3/	1.5

p/ La información corresponde al cierre anual de 2018 p/ (Cifras preliminares).

1/Se consideran 252 días hábiles.

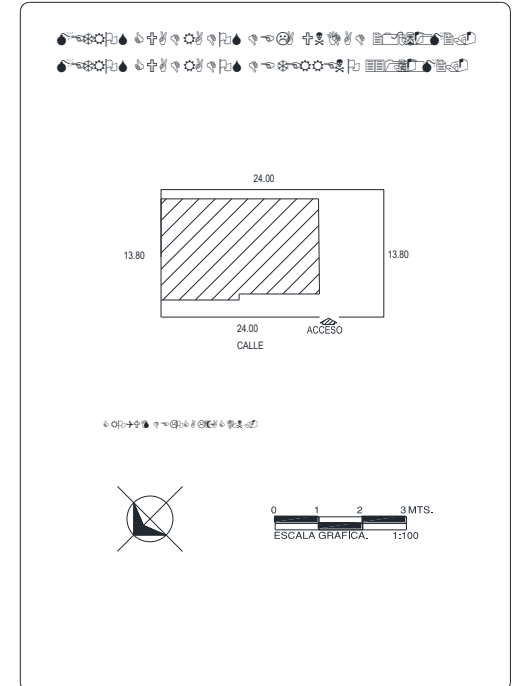
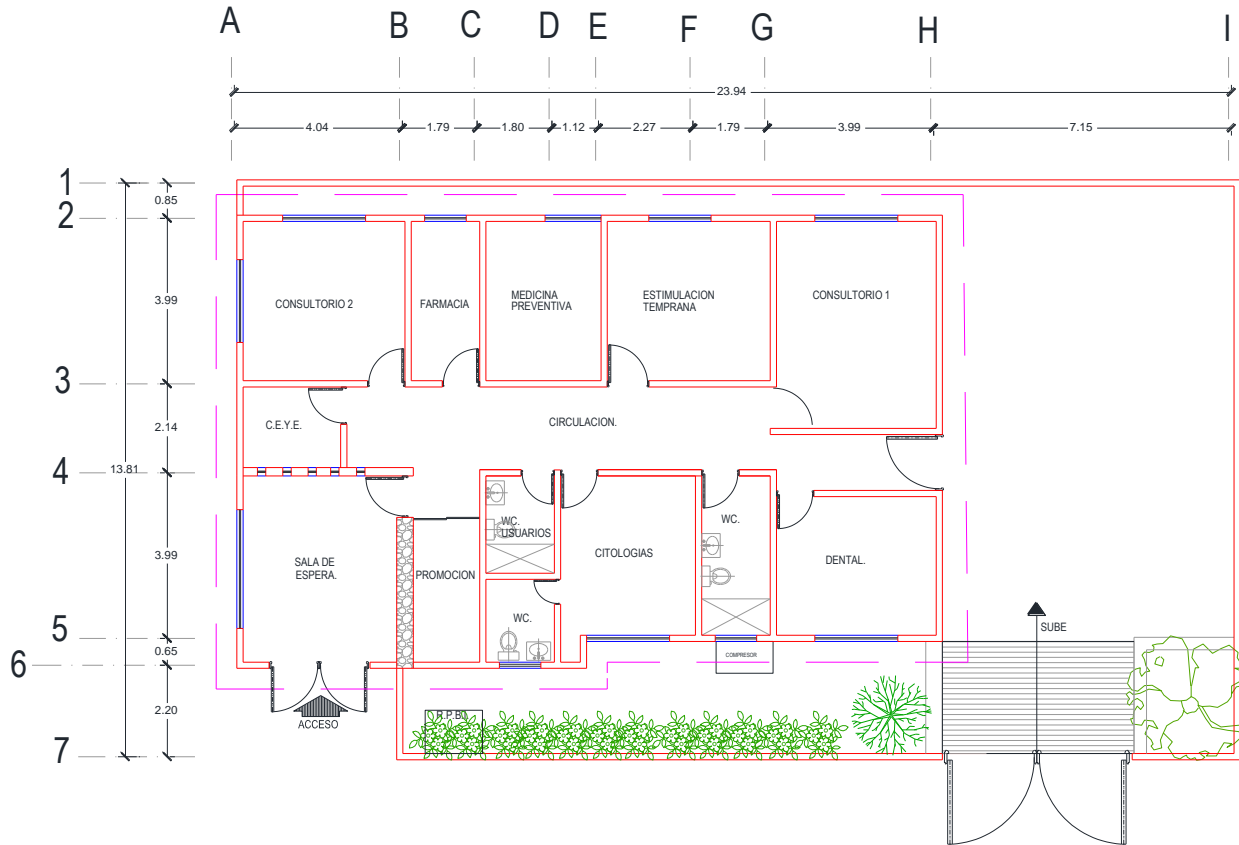
2/Incluye consulta general y médicos generales más pasantes de medicina.

3/Incluye consulta odontológica y odontólogos más pasantes de odontología.

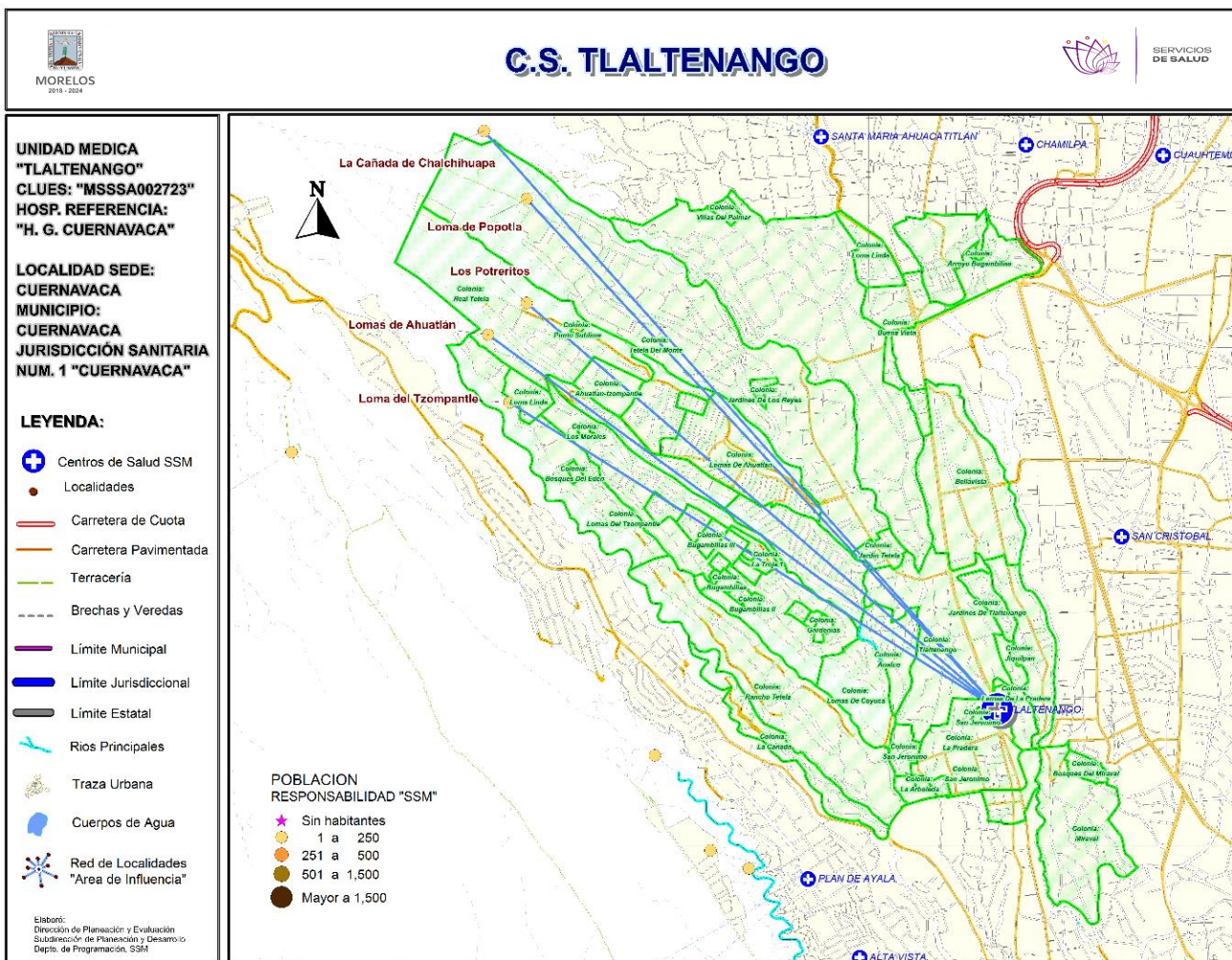
Fuente: SSA/DGIS/Cubos dinámicos de información, 2018 p/.

SINEHIAS, Base de datos/SIS, Cubos dinámicos 2018 p/ (corte 12 de junio).

CS Satélite: Plano arquitectónico



CENTRO DE SALUD: 	FECHA DE CONSTRUCCIÓN:
JURISDICCION SANITARIA: 	
MUNICIPIO: 	LOCALIDAD:
PLANO: 	
CLAVE CLUES: 	FECHA DE ACTUALIZACIÓN:
VALIDÓ: 	
REALIZÓ LEVANTAMIENTO: 	



***Población afiliada al Seguro Popular: 12,376**

Población por área de influencia

POBLACIÓN DEL ÁREA DE INFLUENCIA, 2019.				
CLUES: MSSA002723		NOMBRE CLUES: TLALTENANGO		
MUNICIPIO SEDE: 007 CUERNAVACA		LOCALIDAD SEDE: 0001 CUERNAVACA		
TIPOLOGÍA: I / URBANO DE 06 NÚCLEOS BÁSICOS		HOSPITAL DE REFERENCIA: HG DE CUERNAVACA DR. JOSE G. PARRÉS		
CLAVE LOCALIDAD	NOMBRE DE LA LOCALIDAD	COLONIA	POBLACIÓN TOTAL	POBLACIÓN SSM
170070001	Cuernavaca	ANALCO	341	204
170070001	Cuernavaca	BELLAVISTA	1,597	547
170070001	Cuernavaca	BOSQUES DEL MIRAVAL	582	173
170070001	Cuernavaca	BUENA VISTA	1,506	457
170070001	Cuernavaca	HACIENDA LOS GUAYABOS	65	0
170070001	Cuernavaca	JARDIN TETELA	237	101
170070001	Cuernavaca	JIQUILPAN	1,785	723
170070001	Cuernavaca	LA ESPERANZA	932	300
170070001	Cuernavaca	LA PRADERA	2,274	856
170070001	Cuernavaca	LA TRANCA	756	353
170070001	Cuernavaca	LIENZO DEL CHARRO	3,266	1,463
170070001	Cuernavaca	LOMA LINDA	467	170
170070001	Cuernavaca	LOMAS DE LA PRADERA	1,306	410
170070001	Cuernavaca	LOMAS DEL TZOMPANTLE	4,239	1,213
170070001	Cuernavaca	MIRAVAL	1,684	681
170070001	Cuernavaca	RANCHO CORTES	3,510	1,482
170070001	Cuernavaca	RANCHO TETELA	893	240
170070001	Cuernavaca	RINCONADA DEL ARTISTA	33	12
170070001	Cuernavaca	SAN JERONIMO	327	83
170070001	Cuernavaca	TETELA DEL MONTE	4,650	2,926
170070001	Cuernavaca	TLALTENANGO	1,580	535
170070101	Los Potreritos	-	93	61
170070120	Loma del Tzompantle	-	21	10
170070125	Fraccionamiento Lomas de Ahuatlán	AHUATLAN-TZOMPANTLE	489	130
170070125	Fraccionamiento Lomas de Ahuatlán	JARDINES DE AHUATLAN	1,090	310
170070125	Fraccionamiento Lomas de Ahuatlán	LOMAS DE AHUATLAN	7,485	2,221
170070125	Fraccionamiento Lomas de Ahuatlán	REAL TETELA	261	71
170070125	Fraccionamiento Lomas de Ahuatlán	TERRAZAS DE AHUATLAN	642	275
170070127	La Cañada de Chalchihuapan	-	9	7
170070140	Loma de Popotla	-	6	6
170070141	Lomas de Ahuatlán	-	43	2
TOTAL POBLACIÓN DE LA UNIDAD MÉDICA			42,169	16,022

Fuente: Cubos Dinámicos de la Dirección General de Información en Salud (DGIS); Proyecciones de la Población por condición de derechohabiente, 2019, DGIS plataforma. Estudio de Regionalización Operativa (ERO). **Fecha consulta:** Marzo 2019. **Fecha de Actualización:** Mayo 2019. **Elaboró:** Departamento de Evaluación.



Morbilidad



MORBILIDAD DEL C.S. TLALTENANGO (CLUES: MSSSA002723) , 2018				
No.	PADECIMIENTO	CLAVE CIE10	CASOS	
			NÚM.	TASA *
1	Infecciones respiratorias agudas	J00-J06, J20, J21 excepto J02.0 y J03.0	3,495	222.17
2	Infecciones intestinales por otros organismos y las mal definidas	A04, A08-A09 excepto A08.0	1,127	71.64
3	Infección de vías urinarias	N30, N34, N39.0	526	33.44
4	Intoxicación por picadura de alacrán	T63.2, X22	289	18.37
5	Úlceras, gastritis y duodenitis	K25-K29	257	16.34
6	Otitis media aguda	H65.0-H65.1	162	10.30
7	Gingivitis y enfermedad periodontal	K05	130	8.26
8	Vulvovaginitis	N76	105	6.67
9	Conjuntivitis	H10	77	4.89
10	Mordeduras por perro	W54	72	4.58
	Resto de Diagnósticos	Resto de Diagnósticos	206	13.10
	TOTAL		6,446	
	POBLACIÓN RESPONSABILIDAD SSM, 2018:		15,731	



C.S. TLALTENANGO (CLUES: MSSSA002723)

REPORTE SIS

Año	2012	2013	2014	2015	2016	2017
Total de Embarazadas 1° vez	175	229	254	304	298	137
Total de embarazadas Adolescentes 1° vez	44	52	43	44	56	36
Total de Pacientes de MPF	188	298	208	64	124	392
Total de Pacientes Referidos	286	349	996	1,065	1,040	459
Total de Pacientes Contrareferidos	0	538	0	0	0	6
Total DM en Tratamiento	87	111	142	199	191	108
Total DM en Control	44	69	79	78	36	20
Total HTA en Tratamiento	99	121	126	174	189	108
Total HTA en Control	59	69	85	150	144	74

Fuente: Subsistema de Prestación de Servicios (SIS) cierre anual 2012 - 2017. s/d= sin datos

Nombre: TLALTENANGO

CLUES: MSSSA002723

Jurisdicción: No. I

Concepto	2018 p/	Concepto	2018 p/
Infraestructura			
Consultorios	8	Personal de enfermería	18
-Generales	7	-Enfermeras en contacto	18
-Estomatología	1	-Enfermeras en otra actividad	0
-Otros	0		
Salas de expulsión	0	Consulta otorgada	
		Consulta externa	18,743
		-Consulta general	17,372
		-Consulta odontológica	1,371
Recurso humano			
Médicos en contacto	17		
-Generales	10		
-Odontólogos	2		
-Otros (pediatra, otro)	2		
Médicos pasantes	3		
-P. de medicina	2		
-P. de odontología	1		
		Indicadores de productividad 1/	
		Consulta general por médico general 2/	5.7
		Consulta odontológica por odontólogo 3/	1.8

p/ La información corresponde al cierre anual de 2018 p/ (Cifras preliminares).

1/Se consideran 252 días hábiles.

2/Incluye consulta general y médicos generales más pasantes de medicina.

3/Incluye consulta odontológica y odontólogos más pasantes de odontología.

Fuente: SSA/DGIS/Cubos dinámicos de información, 2018 p/.

SINEHIAS, Base de datos/SIS, Cubos dinámicos 2018 p/ (corte 12 de junio).

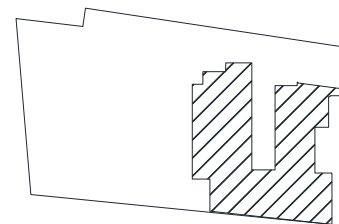
CS Tlaltenango: Plano arquitectónico



PLANTA BAJA

Fuente: Depto. de Obras, Conservación y Mantenimiento, SSM

METROS CUADRADOS DE LA UNIDAD 878.00 M2.
METROS CUADRADOS DE TERRENO 2948.05 M2.



CROQUIS DE LOCALIZACION.



0 1 2 3 MTS.
ESCALA GRAFICA. 1:100

CENTRO DE SALUD: TLALTENANGO FECHA DE CONSTRUCCIÓN:

JURISDICCION SANITARIA: 01 CUERNAVACA

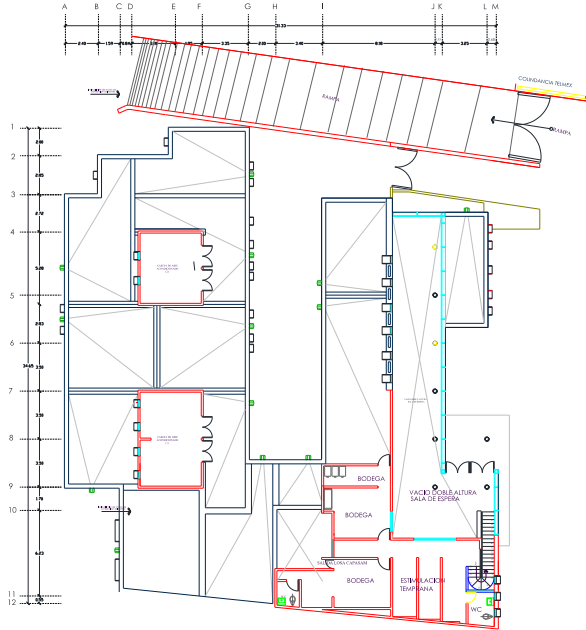
MUNICIPIO: CUERNAVACA LOCALIDAD: TLALTENANGO

PLANO: PLANTA ARQUITECTONICA.

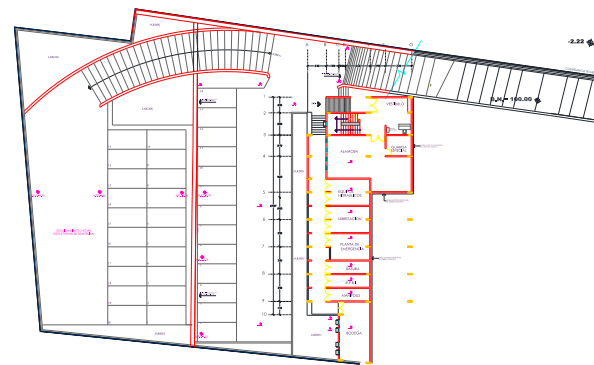
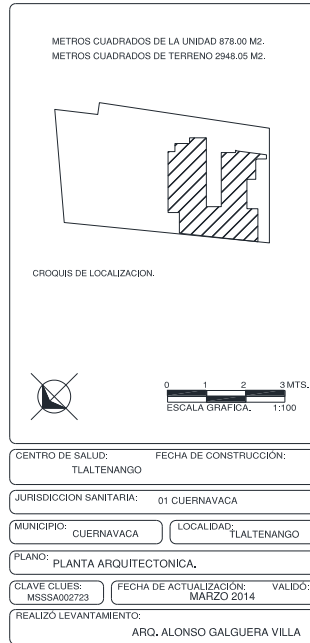
CLAVE CLUES: MSSA002723 FECHA DE ACTUALIZACIÓN: MARZO 2014 VALIDÓ:

REALIZÓ LEVANTAMIENTO: ARQ. ALONSO GALGUERA VILLA

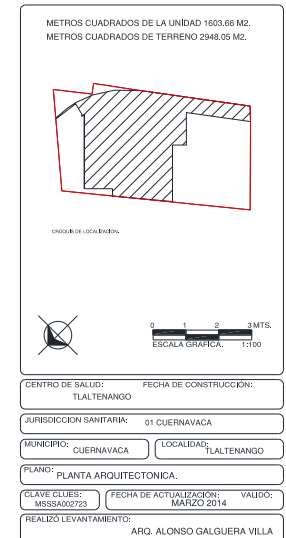
CS Tlaltenango: Plano arquitectónico



PLANTA ALTA



SOTANO



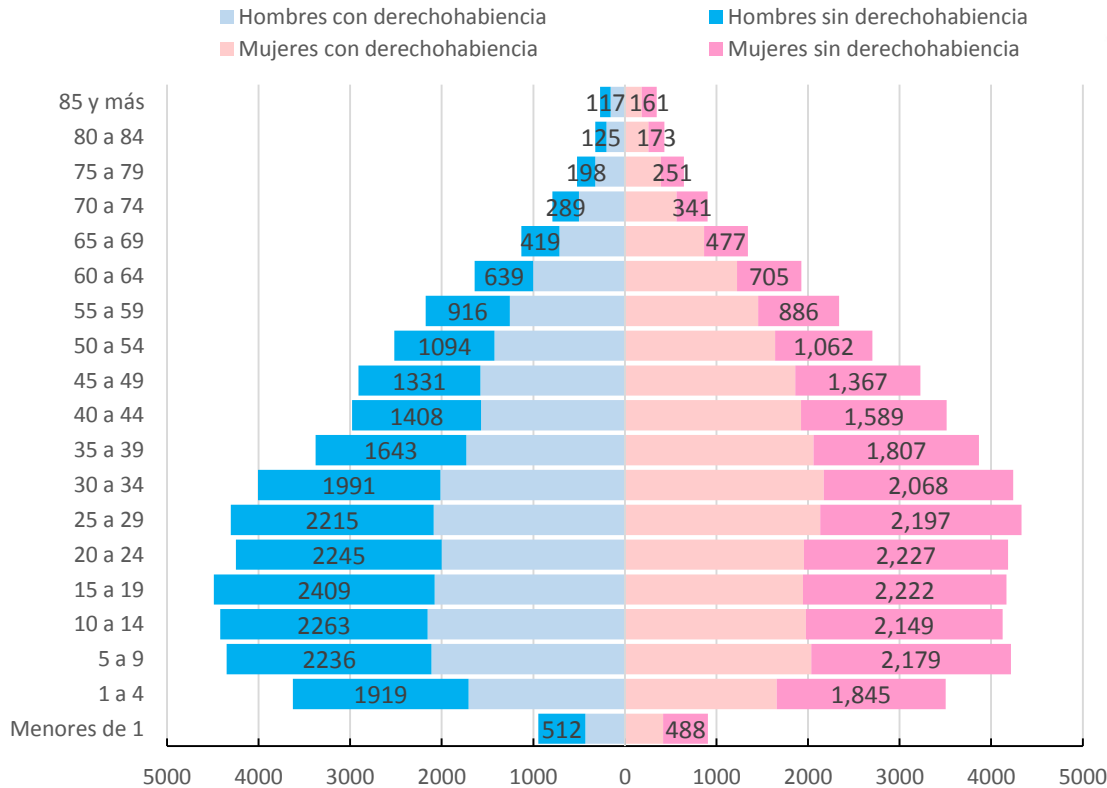
Municipio: Emiliano Zapata

Jurisdicción Sanitaria I



UNIDADES DE SALUD
 UNIDADES DE PRIMER NIVEL: 6
 UNIDADES DE SEGUNDO NIVEL: 0
 UNIDADES DE TERCER NIVEL: 1
 UNIDADES MÉDICAS MÓVILES: 0

**Piramide poblacional por condición de derechohabiencia
 Municipio de Emiliano Zapata, 2019**



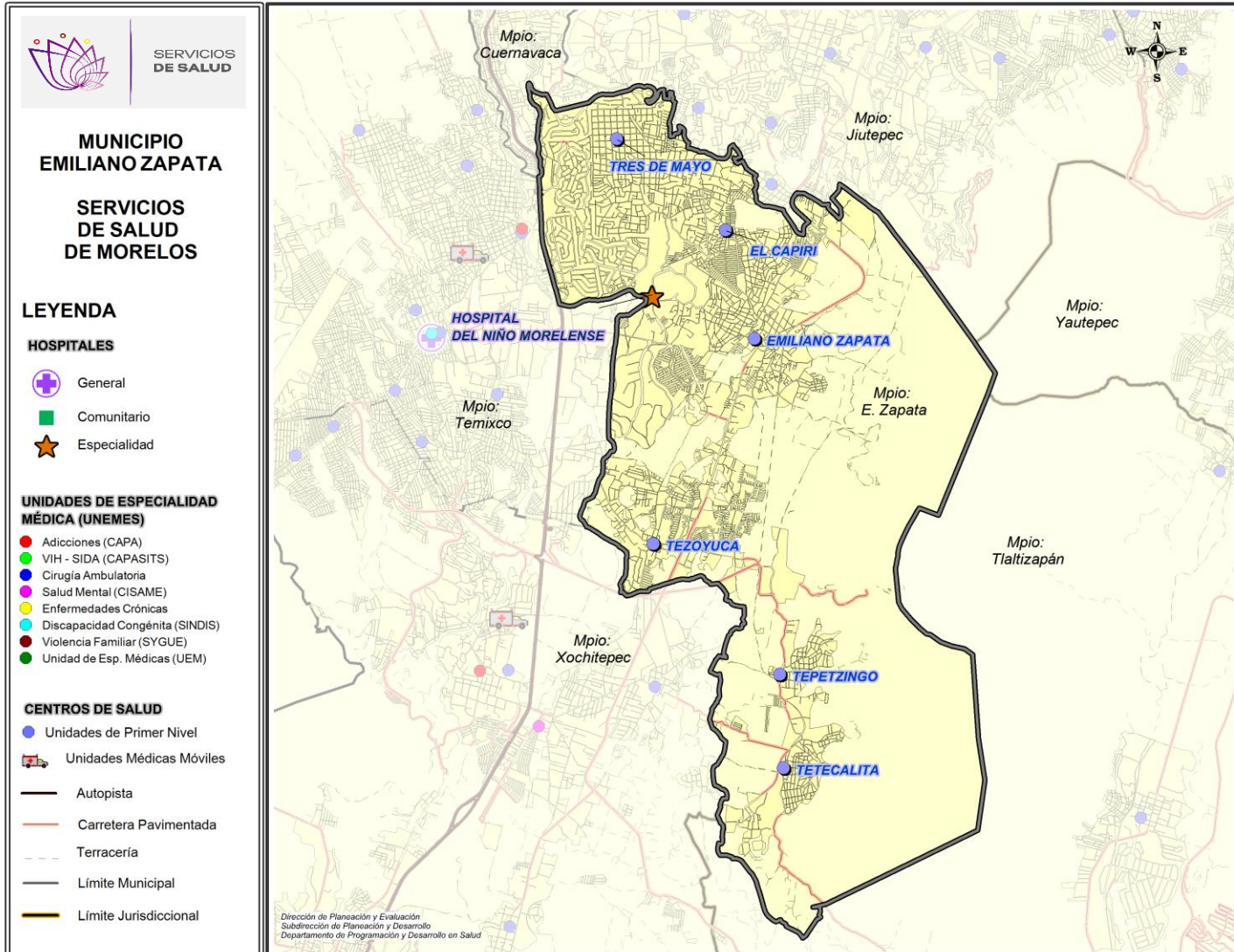
Municipio: Emiliano Zapata

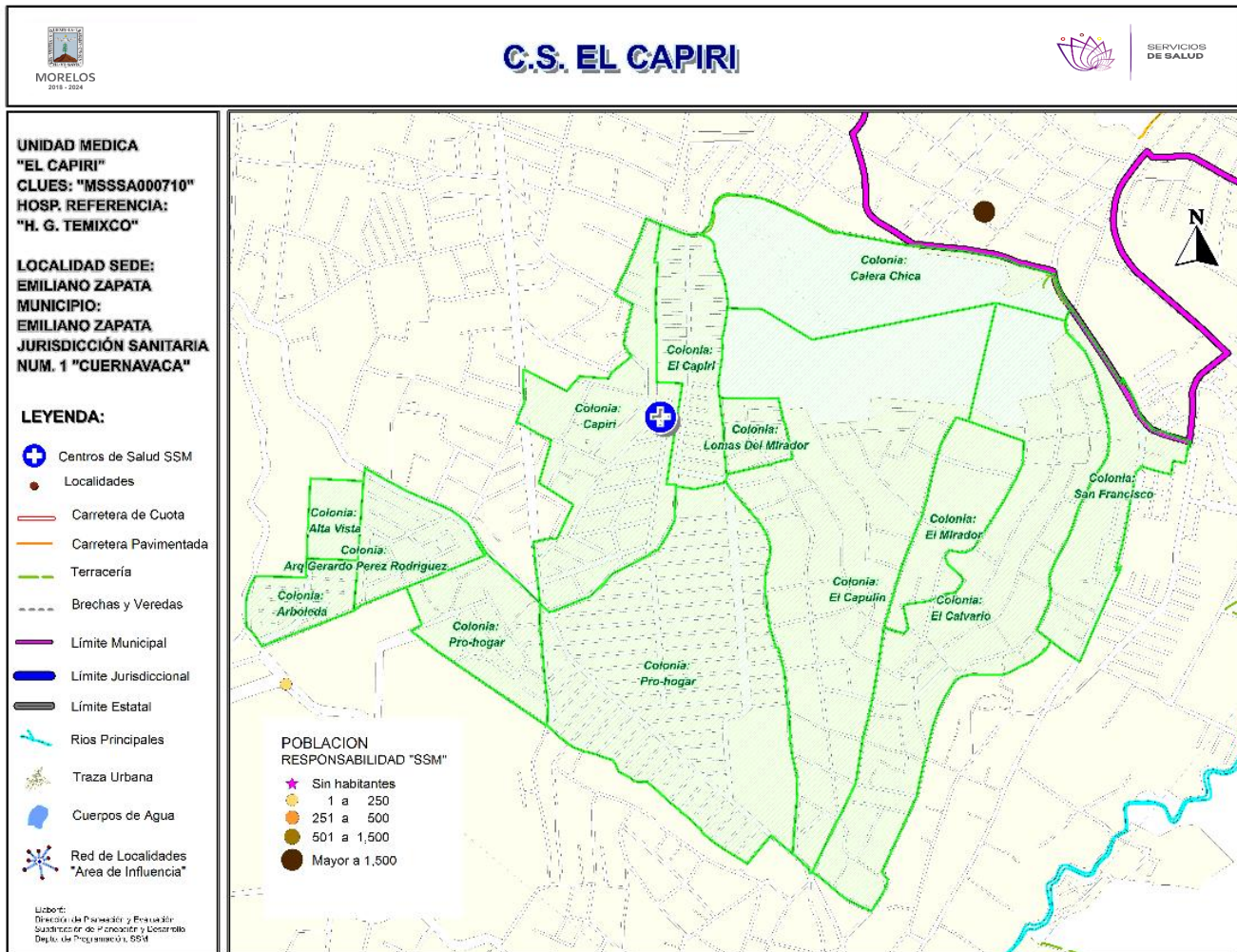
Jurisdicción Sanitaria I



POBLACIÓN MUNICIPIO DE EMILIANO ZAPATA, MORELOS 2019.							
Edad quin.	Con Derechohabiencia			Sin Derechohabiencia			Población total general
	Masculino	Femenino	Total	Masculino	Femenino	Total	
< de 1	432	418	850	512	488	1,000	1,850
1 a 4	1,707	1,657	3,364	1,919	1,845	3,764	7,128
5 a 9	2,112	2,036	4,148	2,236	2,179	4,415	8,563
10 a 14	2,154	1,975	4,129	2,263	2,149	4,412	8,541
15 a 19	2,079	1,944	4,023	2,409	2,222	4,631	8,654
20 a 24	2,001	1,956	3,957	2,245	2,227	4,472	8,429
25 a 29	2,088	2,133	4,221	2,215	2,197	4,412	8,633
30 a 34	2,016	2,171	4,187	1,991	2,068	4,059	8,246
35 a 39	1,733	2,060	3,793	1,643	1,807	3,450	7,243
40 a 44	1,572	1,925	3,497	1,408	1,589	2,997	6,494
45 a 49	1,578	1,860	3,438	1,331	1,367	2,698	6,136
50 a 54	1,423	1,642	3,065	1,094	1,062	2,156	5,221
55 a 59	1,258	1,455	2,713	916	886	1,802	4,515
60 a 64	1,000	1,223	2,223	639	705	1,344	3,567
65 a 69	713	865	1,578	419	477	896	2,474
70 a 74	503	563	1,066	289	341	630	1,696
75 a 79	324	392	716	198	251	449	1,165
80 a 84	200	258	458	125	173	298	756
85 y más	154	185	339	117	161	278	617
Total	25,047	26,718	51,765	23,969	24,194	48,163	99,928

Ubicación Geográfica





***Población afiliada al Seguro Popular: 6,385**



Población por área de influencia



POBLACIÓN DEL ÁREA DE INFLUENCIA, 2019.				
CLUES:	MSSSA000710	NOMBRE CLUES:	EL CAPIRI	
MUNICIPIO SEDE:	008 EMILIANO ZAPATA	LOCALIDAD SEDE:	0001 EMILIANO ZAPATA	
TIPOLOGÍA:	D / URBANO DE 01 NÚCLEOS BÁSICOS	HOSPITAL DE REFERENCIA:	HOSPITAL GENERAL DE TEMIXCO	
CLAVE LOCALIDAD	NOMBRE DE LA LOCALIDAD	COLONIA	POBLACIÓN TOTAL	POBLACIÓN SSM
170070001	Cuernavaca	LOMAS DEL MIRADOR	0	0
170080001	Emiliano Zapata	ARQ GERARDO PEREZ RODRIGUEZ	1,424	953
170080001	Emiliano Zapata	CAPIRI	1,898	1,150
170080001	Emiliano Zapata	EL CALVARIO	2,826	1,710
170080001	Emiliano Zapata	EL CAPIRI	1,601	444
170080001	Emiliano Zapata	EL CAPULIN	2,923	1,900
170080001	Emiliano Zapata	EL MIRADOR	186	117
170080001	Emiliano Zapata	LOMAS DEL MIRADOR	57	37
170080001	Emiliano Zapata	PRO-HOGAR	5,078	3,043
170080001	Emiliano Zapata	SAN FRANCISCO	863	437
TOTAL POBLACIÓN DE LA UNIDAD MÉDICA			16,856	9,791

MORBILIDAD DEL C.S. EL CAPIRI (CLUES: MSSSA000710) , 2018				
No.	PADECIMIENTO	CLAVE CIE10	CASOS	
			NÚM.	TASA *
1	Infecciones respiratorias agudas	J00-J06, J20, J21 excepto J02.0 y J03.0	842	87.40
2	Infección de vías urinarias	N30, N34, N39.0	171	17.75
3	Infecciones intestinales por otros organismos y las mal definidas	A04, A08-A09 excepto A08.0	47	4.88
4	Candidiasis urogenital	B37.3-B37.4	31	3.22
5	Otitis media aguda	H65.0-H65.1	18	1.87
6	Vulvovaginitis	N76	8	0.83
7	Úlceras, gastritis y duodenitis	K25-K29	6	0.62
8	Intoxicación por picadura de alacrán	T63.2, X22	5	0.52
9	Obesidad	E66	3	0.31
10	Gingivitis y enfermedad periodontal	K05	2	0.21
	Resto de Diagnósticos	Resto de Diagnósticos	7	0.73
TOTAL			1,140	
POBLACIÓN RESPONSABILIDAD SSM, 2018:			9,634	

C.S. EL CAPIRI (CLUES: MSSSA000710)

REPORTE SIS

Año	2012	2013	2014	2015	2016	2017
Total de Embarazadas 1° vez	122	85	153	128	156	152
Total de embarazadas Adolescentes 1° vez	16	20	37	26	7	7
Total de Pacientes de MPF	258	287	317	287	206	179
Total de Pacientes Referidos	76	104	120	146	152	285
Total de Pacientes Contrareferidos	0	0	0	0	0	0
Total DM en Tratamiento	70	77	100	102	10	72
Total DM en Control	35	58	85	52	8	52
Total HTA en Tratamiento	45	68	90	99	8	57
Total HTA en Control	30	46	77	31	6	37

Fuente: Subsistema de Prestación de Servicios (SIS) cierre anual 2012 - 2017. s/d= sin datos

Nombre: EL CAPIRI
CLUES: MSSSA000710
Jurisdicción: No. I

Concepto	2018 p/	Concepto	2018 p/
Infraestructura			
Consultorios	2	Personal de enfermería	3
-Generales	2	-Enfermeras en contacto	3
-Estomatología	0	-Enfermeras en otra actividad	0
-Otros	0		
Salas de expulsión	0	Consulta otorgada	
		Consulta externa	6,111
		-Consulta general	6,111
		-Consulta odontológica	0
Recurso humano			
Médicos en contacto	2	Indicadores de productividad 1/	
-Generales	1	Consulta general por médico general 2/	12.1
-Odontólogos	0	Consulta odontológica por odontólogo 3/	0
-Otros	0		
Médicos pasantes	1		
-P. de medicina	1		
-P. de odontología	0		

p/ La información corresponde al cierre anual de 2018 p/ (Cifras preliminares).

1/Se consideran 252 días hábiles.

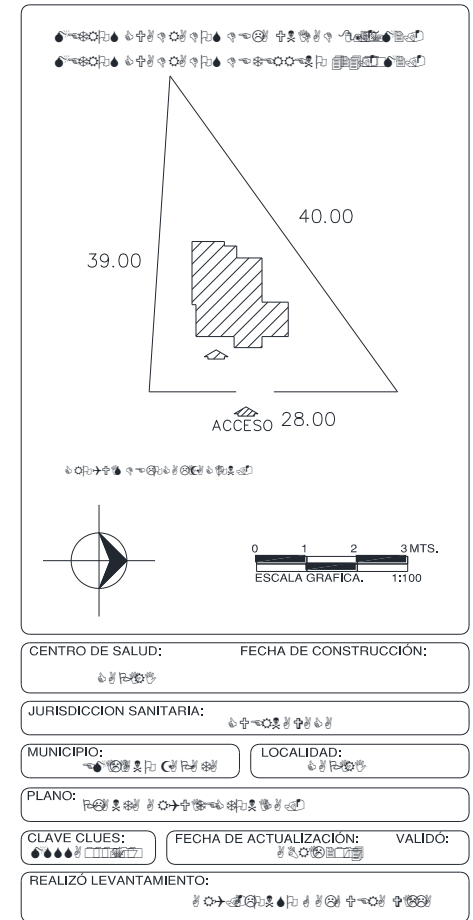
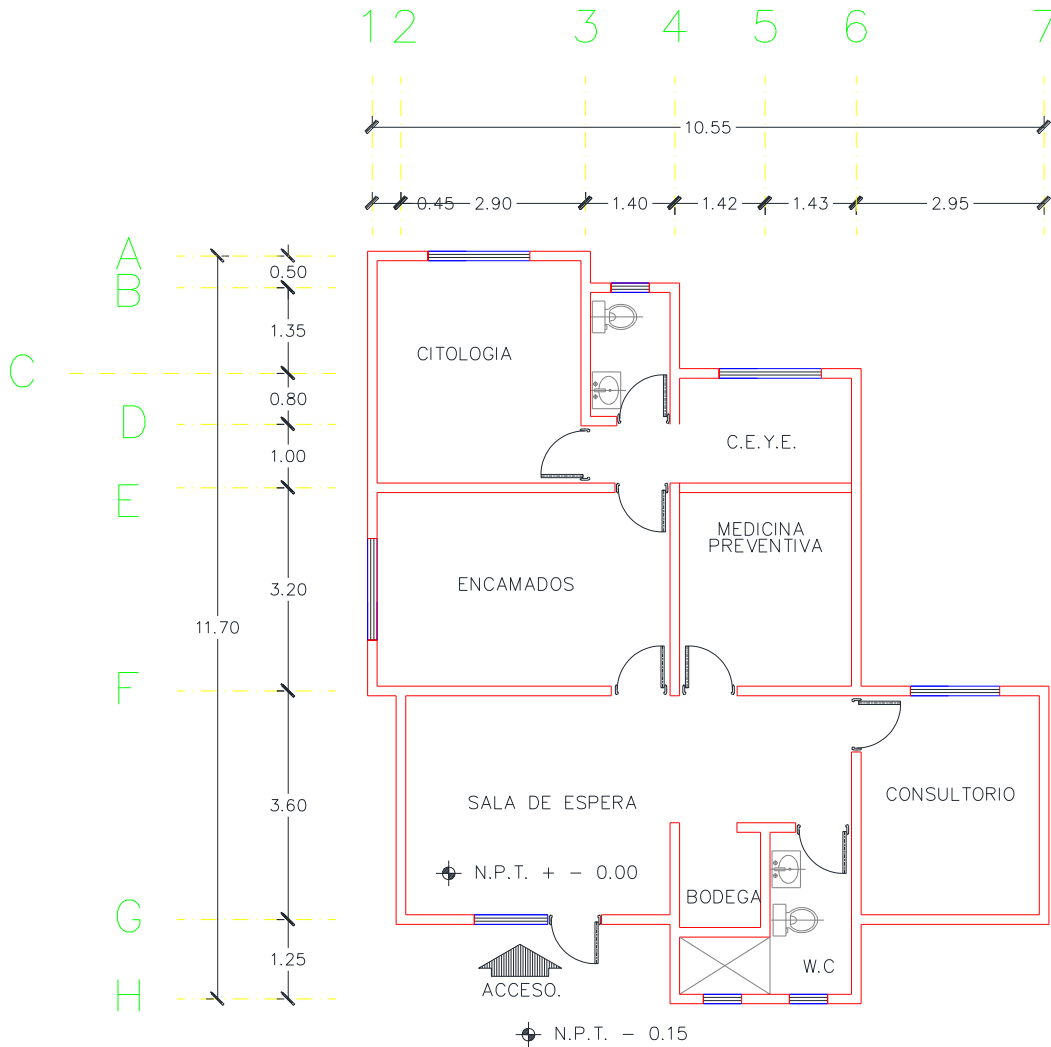
2/Incluye consulta general y médicos generales más pasantes de medicina.

3/Incluye consulta odontológica y odontólogos más pasantes de odontología.

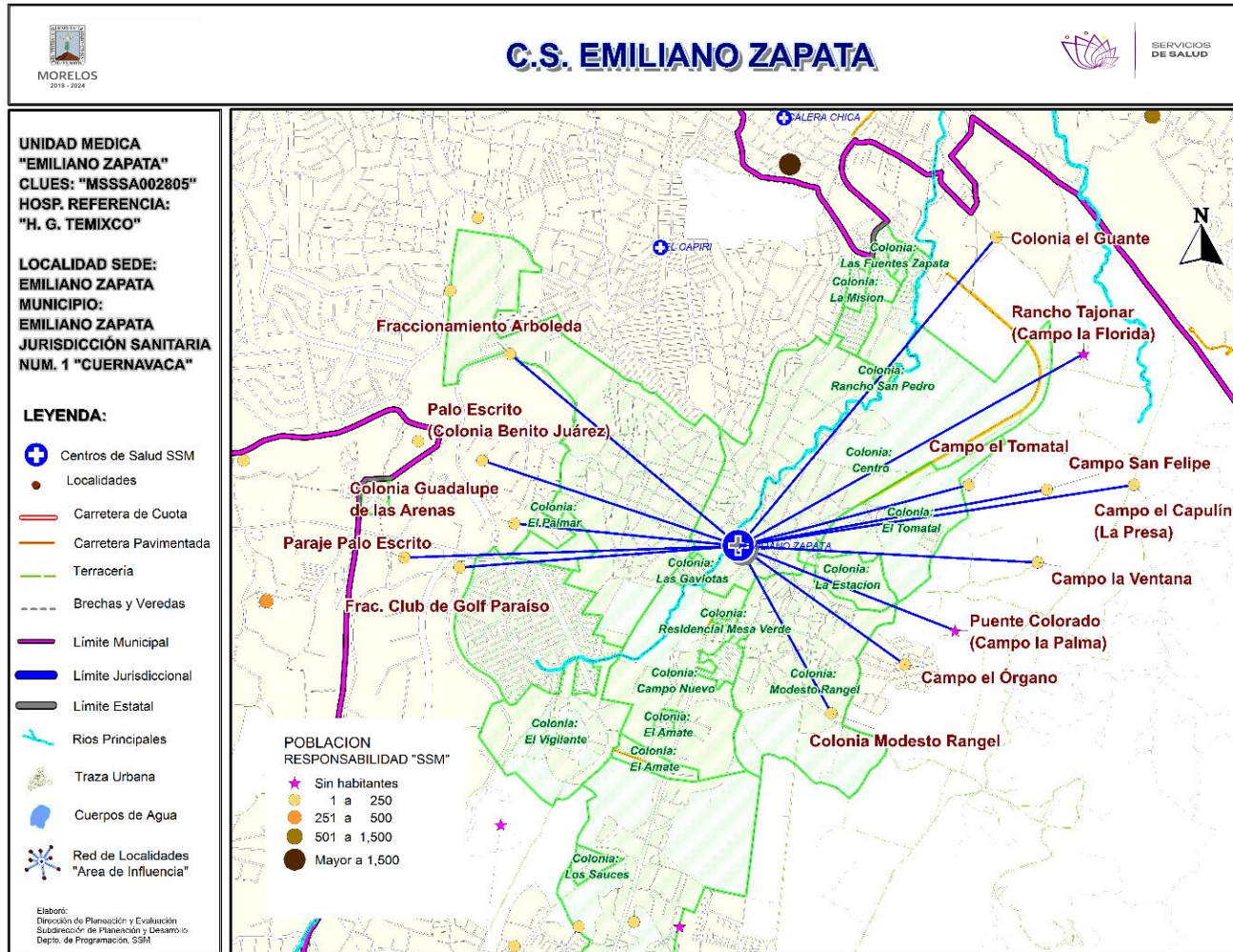
Fuente: SSA/DGIS/Cubos dinámicos de información, 2018 p/.

SINEHIAS, Base de datos/SIS, Cubos dinámicos 2018 p/ (corte 12 de junio).

CS El Capiri: Plano arquitectónico



Fuente: Depto. de Obras, Conservación y Mantenimiento, SSM



***Población afiliada al Seguro Popular: 18,344**



MORELOS
2018 - 2024



MORELOS
ANÉTRON DEL MUNDO
CENTRO DE INVESTIGACIÓN
DE DATOS
2018 - 2024



Población por área de influencia



**SERVICIOS
DE SALUD**

POBLACIÓN DEL ÁREA DE INFLUENCIA, 2019.

CLUES: MSSSA002805		NOMBRE CLUES: EMILIANO ZAPATA		
MUNICIPIO SEDE: 008 EMILIANO ZAPATA		LOCALIDAD SEDE: 0001 EMILIANO ZAPATA		
TIPOLOGÍA: G / URBANO DE 04 NÚCLEOS BÁSICOS		HOSPITAL DE REFERENCIA: HOSPITAL GENERAL DE TEMIXCO		
CLAVE LOCALIDAD	NOMBRE DE LA LOCALIDAD	COLONIA	POBLACIÓN TOTAL	POBLACIÓN SSM
170070001	Cuernavaca	CENTRO	0	0
170070001	Cuernavaca	EL PALMAR	0	0
170080001	Emiliano Zapata	BENITO JUAREZ	8,278	4,287
170080001	Emiliano Zapata	CAMPO NUEVO	2,777	1,180
170080001	Emiliano Zapata	CENTRO	8,570	3,981
170080001	Emiliano Zapata	EL AMATE	0	0
170080001	Emiliano Zapata	EL VIGILANTE	413	276
170080001	Emiliano Zapata	LA ESTACION	926	513
170080001	Emiliano Zapata	LA MISION	484	85
170080001	Emiliano Zapata	LAS FUENTES ZAPATA	1,599	455
170080001	Emiliano Zapata	LAS ROCAS	224	68
170080001	Emiliano Zapata	LOMAS DE SAN FRANCISCO	338	63
170080001	Emiliano Zapata	LOS SAUCES	50	6
170080001	Emiliano Zapata	MODESTO RANGEL	3,968	2,453
170080001	Emiliano Zapata	PASEOS DEL RIO	3,457	648
170080001	Emiliano Zapata	RINCONADA LA MISION	1,945	461
170080001	Emiliano Zapata	VILLA MORELOS	877	547
170080020	Campo el Capulín (La Presa)	-	13	11
170080022	Rancho Tajonar (Campo la Florida)	-	0	0
170080031	Palo Escrito (Colonia Benito Juárez)	-	540	160
170080036	Campo el Érgano	-	327	234
170080045	Puente Colorado (Campo la Palma)	-	0	0
170080052	Paraje Palo Escrito	-	11	8
170080056	Campo el Tomatal	-	23	19
170080057	Colonia Modesto Rangel	-	170	118
170080058	Campo la Ventana	-	1	1
170080060	Colonia el Guante	-	150	109
170080063	Colonia Guadalupe de las Arenas	-	177	103
170080065	Campo San Felipe	-	20	8
170080066	Fraccionamiento Arboleda	-	226	45
170080067	Fraccionamiento Club de Golf Paraíso	-	20	7
TOTAL POBLACIÓN DE LA UNIDAD MÉDICA			35,584	15,846

Fuente: Cubos Dinámicos de la Dirección General de Información en Salud (DGIS); Proyecciones de la Población por condición de derechohabiencia, 2019, DGIS plataforma. Estudio de Regionalización Operativa (ERO). **Fecha consulta:** Marzo 2019. **Fecha de Actualización:** Mayo 2019. **Elaboró:** Departamento de Evaluación.

MORBILIDAD DEL C.S. EMILIANO ZAPATA (CLUES: MSSSA002805) , 2018

No.	PADECIMIENTO	CLAVE CIE10	CASOS	
			NÚM.	TASA *
1	Infecciones respiratorias agudas	J00-J06, J20, J21 excepto J02.0 y J03.0	1,710	109.42
2	Infección de vías urinarias	N30, N34, N39.0	521	33.34
3	Vulvovaginitis	N76	286	18.30
4	Infecciones intestinales por otros organismos y las mal definidas	A04, A08-A09 excepto A08.0	273	17.47
5	Úlceras, gastritis y duodenitis	K25-K29	244	15.61
6	Conjuntivitis	H10	57	3.65
7	Otitis media aguda	H65.0-H65.1	53	3.39
8	Candidiasis urogenital	B37.3-B37.4	48	3.07
9	Diabetes mellitus no insulino dependiente (Tipo II)	E11-E14	44	2.82
10	Depresión	F32	37	2.37
	Resto de Diagnósticos	Resto de Diagnósticos	151	9.66
TOTAL			3,424	
POBLACIÓN RESPONSABILIDAD SSM, 2018:			15,628	

C.S. EMILIANO ZAPATA (CLUES: MSSSA002805)

REPORTE SIS

Año	2012	2013	2014	2015	2016	2017
Total de Embarazadas 1° vez	426	385	418	391	347	320
Total de embarazadas Adolescentes 1° vez	127	127	135	135	92	87
Total de Pacientes de MPF	751	316	314	454	652	348
Total de Pacientes Referidos	702	782	929	922	772	643
Total de Pacientes Contrareferidos	2	3	0	0	0	1
Total DM en Tratamiento	251	287	332	358	181	11
Total DM en Control	62	58	82	76	17	1
Total HTA en Tratamiento	257	277	315	337	167	8
Total HTA en Control	100	56	93	68	120	6

Fuente: Subsistema de Prestación de Servicios (SIS) cierre anual 2012 - 2017. s/d= sin datos

Nombre: COL. EMILIANO ZAPATA

CLUES: MSSSA000512

Jurisdicción: No. I

Concepto	2018 p/	Concepto	2018 p/
Infraestructura			
Consultorios	2	Personal de enfermería	3
-Generales	2	-Enfermeras en contacto	3
-Estomatología	0	-Enfermeras en otra actividad	0
-Otros	0		
Salas de expulsión	0		
Recurso humano		Consulta otorgada	
Médicos en contacto	2	Consulta externa	2,734
-Generales	2	-Consulta general	2,734
-Odontólogos	0	-Consulta odontológica	0
-Otros	0		
Médicos pasantes	0		
-P. de medicina	0		
-P. de odontología	0		
		Indicadores de productividad 1/	
		Consulta general por médico general 2/	5.4
		Consulta odontológica por odontólogo 3/	0

p/ La información corresponde al cierre anual de 2018 p/ (Cifras preliminares).

1/Se consideran 252 días hábiles.

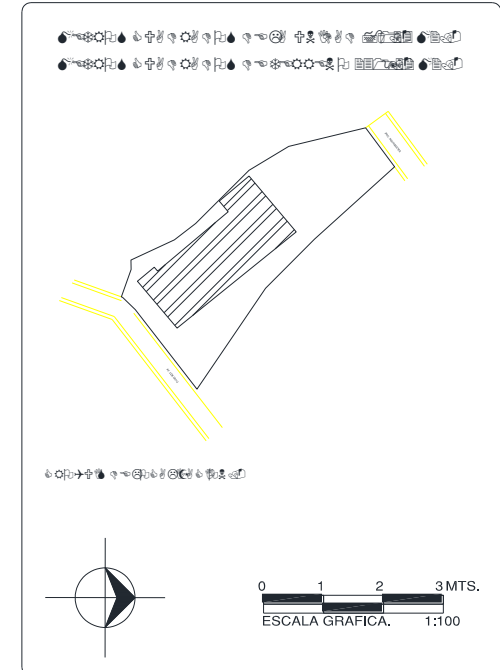
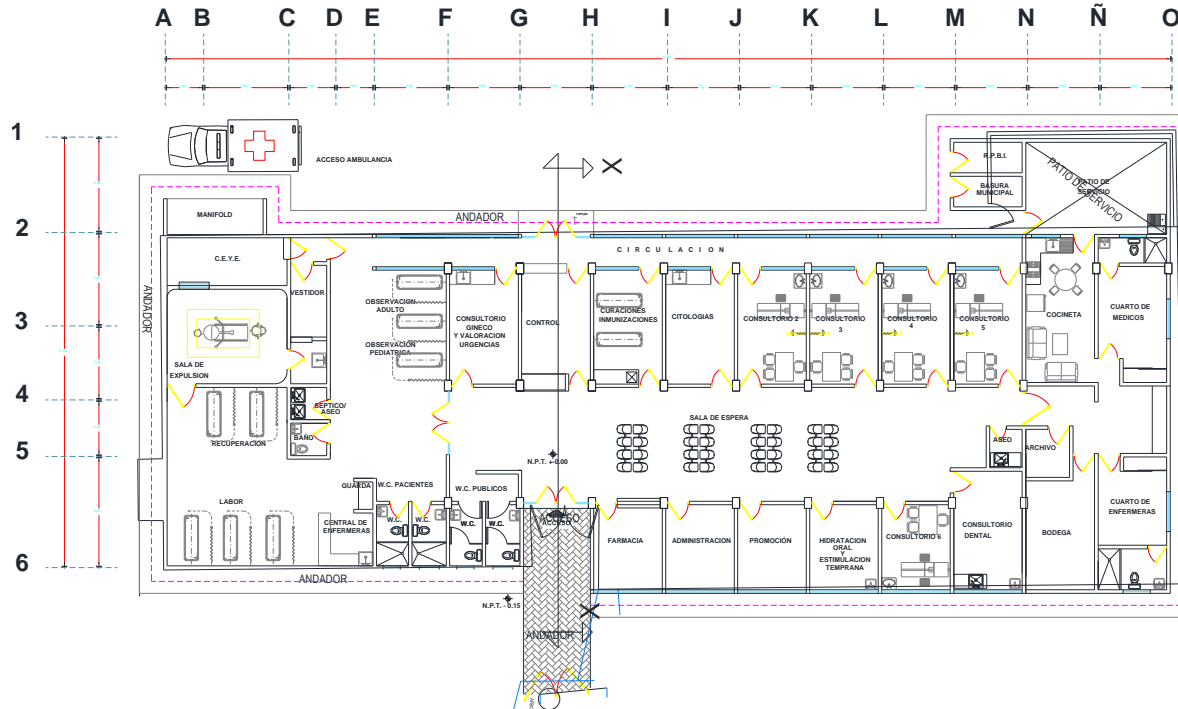
2/Incluye consulta general y médicos generales más pasantes de medicina.

3/Incluye consulta odontológica y odontólogos más pasantes de odontología.

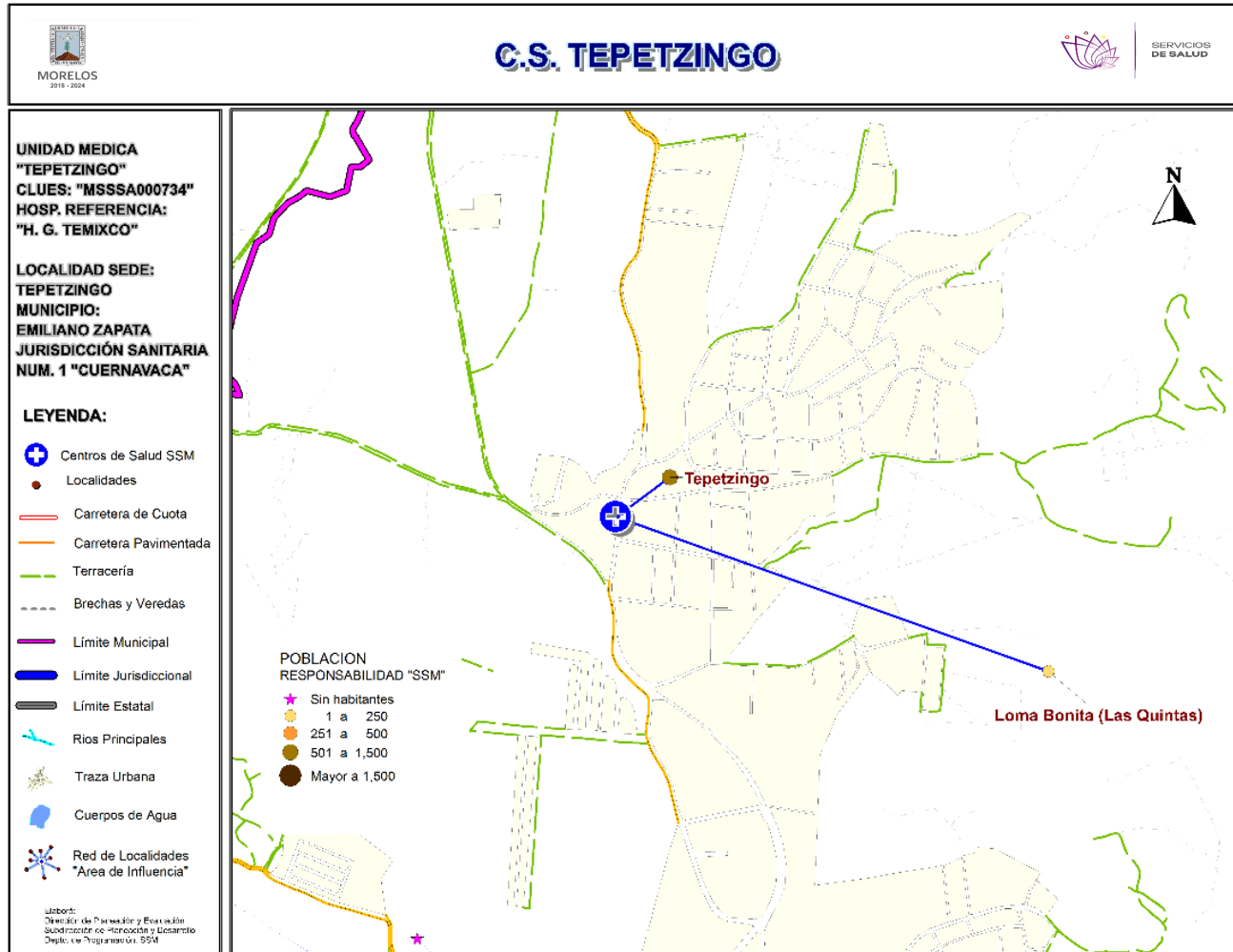
Fuente: SSA/DGIS/Cubos dinámicos de información, 2018 p/.

SINEHIAS, Base de datos/SIS, Cubos dinámicos 2018 p/ (corte 12 de junio).

CS Emiliano Zapata: Plano arquitectónico



CENTRO DE SALUD:	FECHA DE CONSTRUCCION:
JURISDICCION SANITARIA:	MUNICIPIO:
LOCALIDAD:	PLANO:
CLAVE CLUES:	FECHA DE ACTUALIZACION:
VALIDO:	



***Población afiliada al Seguro Popular: 1,421**



Población por área de influencia



POBLACIÓN DEL ÁREA DE INFLUENCIA, 2019.

CLUES: MSSA000734				NOMBRE CLUES: TEPETZINGO
MUNICIPIO SEDE: 008 EMILIANO ZAPATA				LOCALIDAD SEDE: 0002 TEPETZINGO
TIPOLOGÍA: A / RURAL DE 01 NÚCLEO BÁSICO				HOSPITAL DE REFERENCIA: HOSPITAL GENERAL DE TEMIXCO
CLAVE LOCALIDAD	NOMBRE DE LA LOCALIDAD	COLONIA	POBLACIÓN TOTAL	POBLACIÓN SSM
170080002	Tepetzingo	-	2,518	1,379
170080042	Loma Bonita (Las Quintas)	-	7	6
TOTAL POBLACIÓN DE LA UNIDAD MÉDICA			2,525	1,385

MORBILIDAD DEL C.S. TEPETZINGO (CLUES: MSSSA000734) , 2018

No.	PADECIMIENTO	CLAVE CIE10	CASOS	
			NÚM.	TASA *
1	Infecciones respiratorias agudas	J00-J06, J20, J21 excepto J02.0 y J03.0	293	214.65
2	Infecciones intestinales por otros organismos y las mal definidas	A04, A08-A09 excepto A08.0	103	75.46
3	Infección de vías urinarias	N30, N34, N39.0	56	41.03
4	Vulvovaginitis	N76	52	38.10
5	Hipertensión arterial	I10-I15	24	17.58
6	Intoxicación por picadura de alacrán	T63.2, X22	23	16.85
7	Otitis media aguda	H65.0-H65.1	14	10.26
8	Conjuntivitis	H10	13	9.52
9	Diabetes mellitus no insulino dependiente (Tipo II)	E11-E14	12	8.79
10	Úlceras, gastritis y duodenitis	K25-K29	10	7.33
	Resto de Diagnósticos	Resto de Diagnósticos	12	8.79
TOTAL			612	
POBLACIÓN RESPONSABILIDAD SSM, 2018:			1,365	



C.S. TEPETZINGO (CLUES: MSSSA000734)

REPORTE SIS

Año	2012	2013	2014	2015	2016	2017
Total de Embarazadas 1° vez	42	37	53	40	38	37
Total de embarazadas Adolescentes 1° vez	12	11	10	21	12	10
Total de Pacientes de MPF	122	127	130	122	135	146
Total de Pacientes Referidos	145	93	153	182	81	123
Total de Pacientes Contrareferidos	0	0	0	0	0	0
Total DM en Tratamiento	64	9	44	58	66	38
Total DM en Control	27	7	34	51	36	18
Total HTA en Tratamiento	12	2	21	42	52	24
Total HTA en Control	10	2	20	37	35	17

Fuente: Subsistema de Prestación de Servicios (SIS) cierre anual 2012 - 2017. s/d= sin datos

Nombre: TEPETZINGO
CLUES: MSSSA000734
Jurisdicción: No. I

Concepto	2018 p/	Concepto	2018 p/
Infraestructura			
Consultorios	1	Personal de enfermería	2
-Generales	1	-Enfermeras en contacto	2
-Estomatología	0	-Enfermeras en otra actividad	0
-Otros	0		
Salas de expulsión	0		
Recurso humano			
Médicos en contacto	1	Consulta otorgada	
-Generales	0	Consulta externa	2,810
-Odontólogos	0	-Consulta general	2,810
-Otros	0	-Consulta odontológica	0
Médicos pasantes	1		
-P. de medicina	1	Indicadores de productividad 1/	
-P. de odontología	0	Consulta general por médico general 2/	11.2
		Consulta odontológica por odontólogo 3/	0

p/ La información corresponde al cierre anual de 2018 p/ (Cifras preliminares).

1/Se consideran 252 días hábiles.

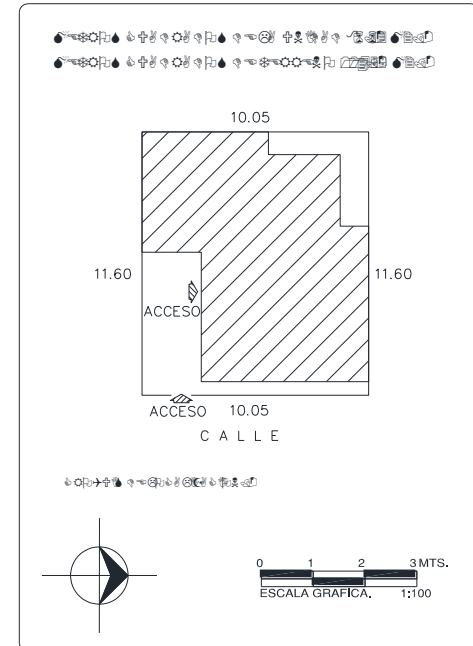
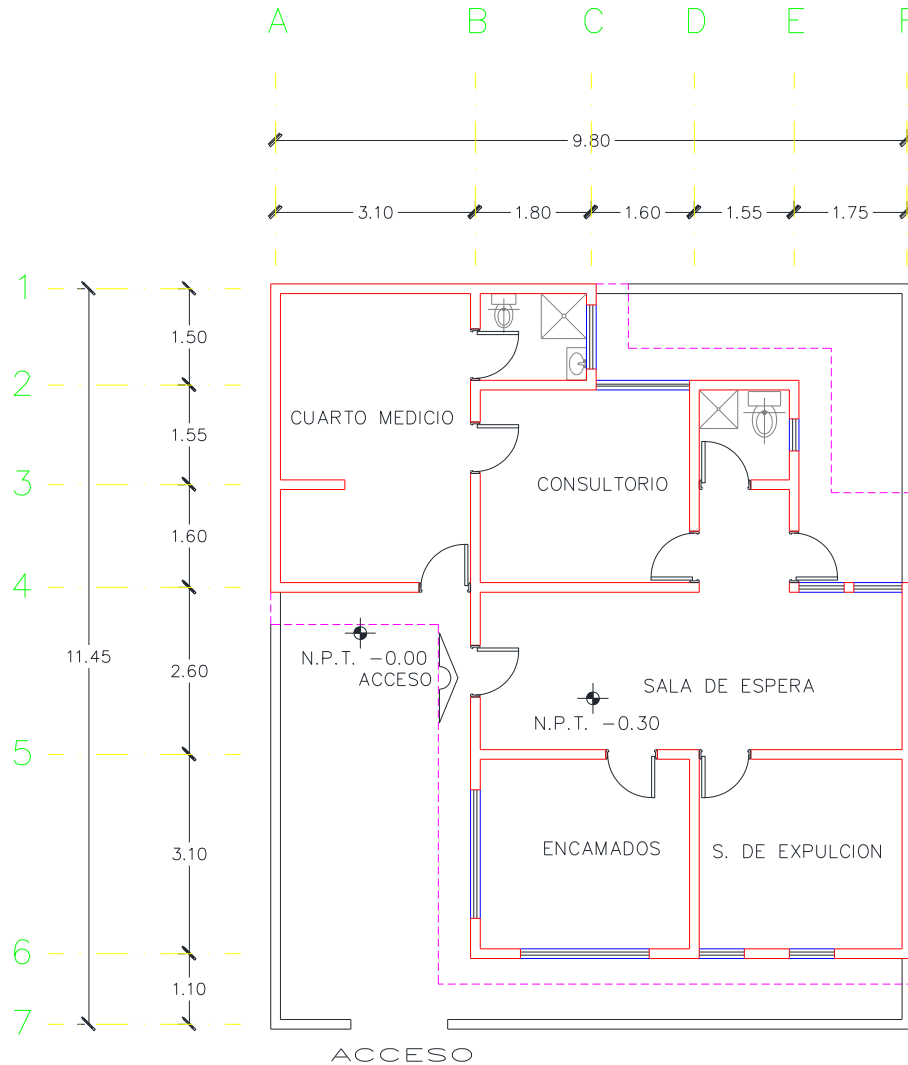
2/Incluye consulta general y médicos generales más pasantes de medicina.

3/Incluye consulta odontológica y odontólogos más pasantes de odontología.

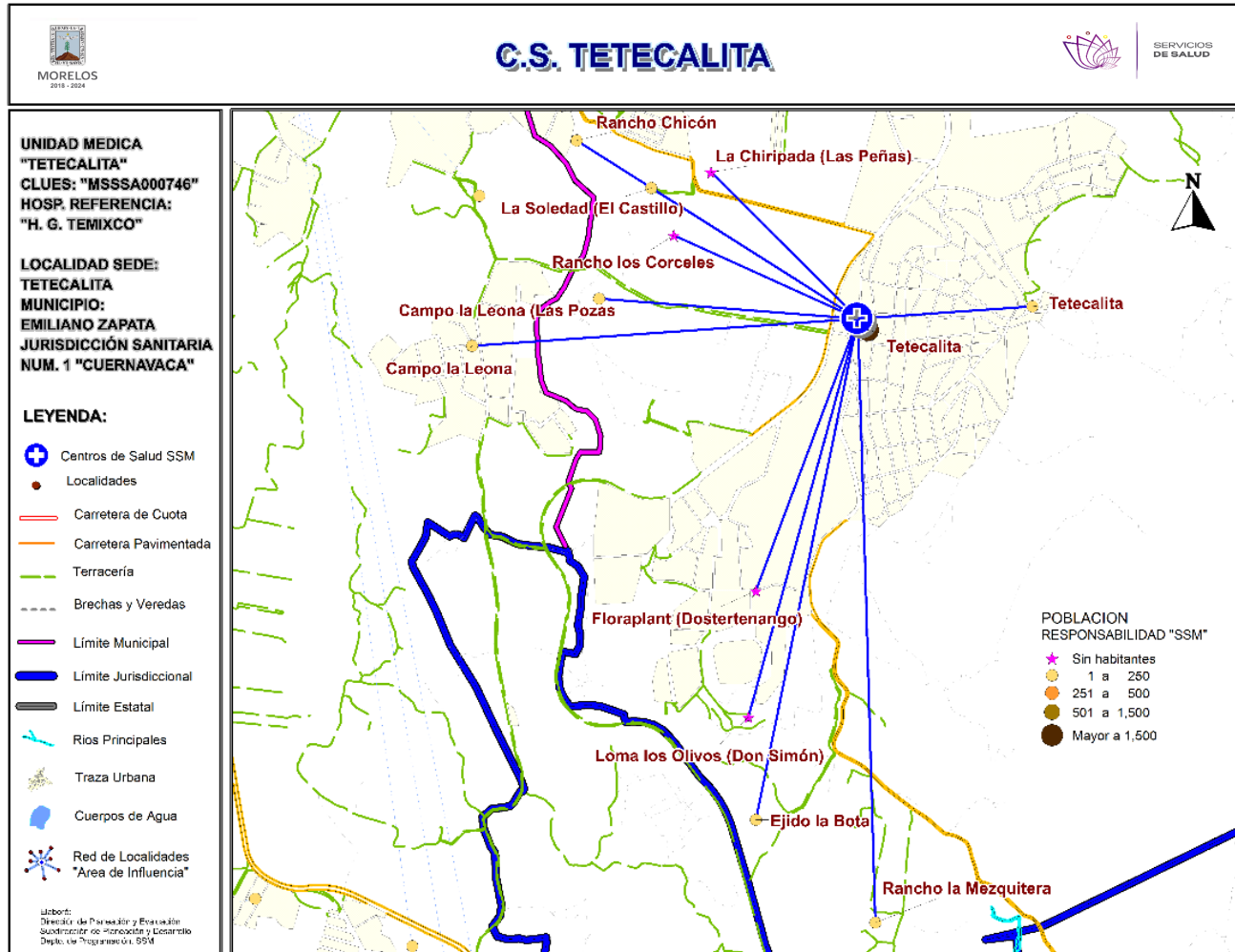
Fuente: SSA/DGIS/Cubos dinámicos de información, 2018 p/.

SINEHIAS, Base de datos/SIS, Cubos dinámicos 2018 p/ (corte 12 de junio).

CS Tepetzingo: Plano arquitectónico



CENTRO DE SALUD:	FECHA DE CONSTRUCCIÓN:	
JURISDICCION SANITARIA:		
MUNICIPIO:	LOCALIDAD:	
PLANO:		
CLAVE CLUES:	FECHA DE ACTUALIZACIÓN:	VALIDÓ:
REALIZÓ LEVANTAMIENTO:		



***Población afiliada al Seguro Popular: 2,058**

Población por área de influencia

POBLACIÓN DEL ÁREA DE INFLUENCIA, 2019.				
CLUES: MSSSA000746		NOMBRE CLUES: TETECALITA		
MUNICIPIO SEDE: 008 EMILIANO ZAPATA		LOCALIDAD SEDE: 0003 TETECALITA		
TIPOLOGÍA: D / URBANO DE 01 NÚCLEOS BÁSICOS		HOSPITAL DE REFERENCIA: HOSPITAL GENERAL DE TEMIXCO		
CLAVE LOCALIDAD	NOMBRE DE LA LOCALIDAD	COLONIA	POBLACIÓN TOTAL	POBLACIÓN SSM
170080003	Tetecalita	-	3,657	1,965
170080026	Campo la Leona (Las Pozas)	-	4	3
170080034	Rancho Chicón	-	7	6
170080039	La Chiripada (Las Peñas)	-	0	0
170080040	Ejido la Bota	-	2	2
170080043	Loma los Olivos (Don Simón)	-	0	0
170080044	Florapant (Dostertenango)	-	0	0
170080046	Rancho la Mezquitera	-	5	4
170080047	Rancho los Corceles	-	0	0
170080048	La Soledad (El Castillo)	-	5	4
170080069	Tetecalita	-	34	14
170280093	Campo la Leona	-	27	20
TOTAL POBLACIÓN DE LA UNIDAD MÉDICA			3,741	2,018



Morbilidad



MORBILIDAD DEL C.S. TETECALITA (CLUES: MSSSA000746) , 2018				
No.	PADECIMIENTO	CLAVE CIE10	CASOS	
			NÚM.	TASA *
1	Infecciones respiratorias agudas	J00-J06, J20, J21 excepto J02.0 y J03.0	209	105.03
2	Infecciones intestinales por otros organismos y las mal definidas	A04, A08-A09 excepto A08.0	58	29.15
3	Infección de vías urinarias	N30, N34, N39.0	26	13.07
4	Vulvovaginitis	N76	26	13.07
5	Otitis media aguda	H65.0-H65.1	14	7.04
6	Candidiasis urogenital	B37.3-B37.4	9	4.52
7	Conjuntivitis	H10	7	3.52
8	Obesidad	E66	6	3.02
9	Intoxicación por picadura de alacrán	T63.2, X22	6	3.02
10	Desnutrición leve	E44.1	3	1.51
	Resto de Diagnósticos	Resto de Diagnósticos	8	4.02
TOTAL			372	
POBLACIÓN RESPONSABILIDAD SSM, 2018:			1,990	



C.S. TETECALITA (CLUES: MSSSA000746)

REPORTE SIS

Año	2012	2013	2014	2015	2016	2017
Total de Embarazadas 1° vez	51	62	71	63	45	40
Total de embarazadas Adolescentes 1° vez	17	12	16	17	14	10
Total de Pacientes de MPF	70	81	77	88	84	64
Total de Pacientes Referidos	111	145	300	427	191	112
Total de Pacientes Contrareferidos	0	0	0	0	0	0
Total DM en Tratamiento	59	75	79	97	45	s/d
Total DM en Control	27	1	15	19	9	s/d
Total HTA en Tratamiento	51	61	65	79	36	s/d
Total HTA en Control	26	6	24	30	26	s/d

Fuente: Subsistema de Prestación de Servicios (SIS) cierre anual 2012 - 2017. s/d= sin datos

Nombre: TETECALITA
CLUES: MSSSA000746
Jurisdicción: No. 1

Concepto	2018 p/	Concepto	2018 p/
Infraestructura			
Consultorios	1	Personal de enfermería	1
-Generales	1	-Enfermeras en contacto	1
-Estomatología	0	-Enfermeras en otra actividad	0
-Otros	0		
Salas de expulsión	0		
Recurso humano			
Médicos en contacto	1	Consulta otorgada	
-Generales	0	Consulta externa	2,413
-Odontólogos	0	-Consulta general	2,413
-Otros	0	-Consulta odontológica	0
Médicos pasantes	1		
-P. de medicina	1		
-P. de odontología	0		
		Indicadores de productividad 1/	
		Consulta general por médico general 2/	9.6
		Consulta odontológica por odontólogo 3/	0

p/ La información corresponde al cierre anual de 2018 p/ (Cifras preliminares).

1/Se consideran 252 días hábiles.

2/Incluye consulta general y médicos generales más pasantes de medicina.

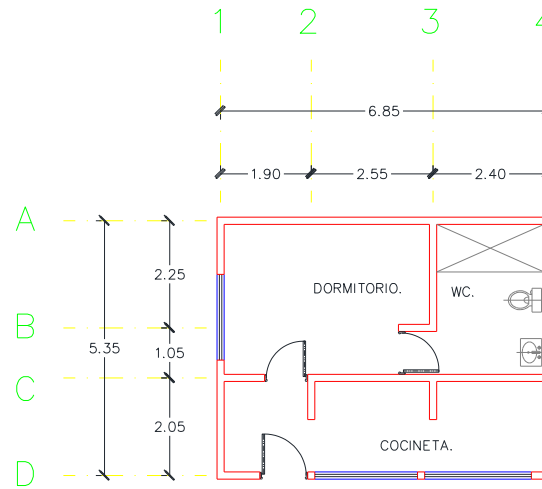
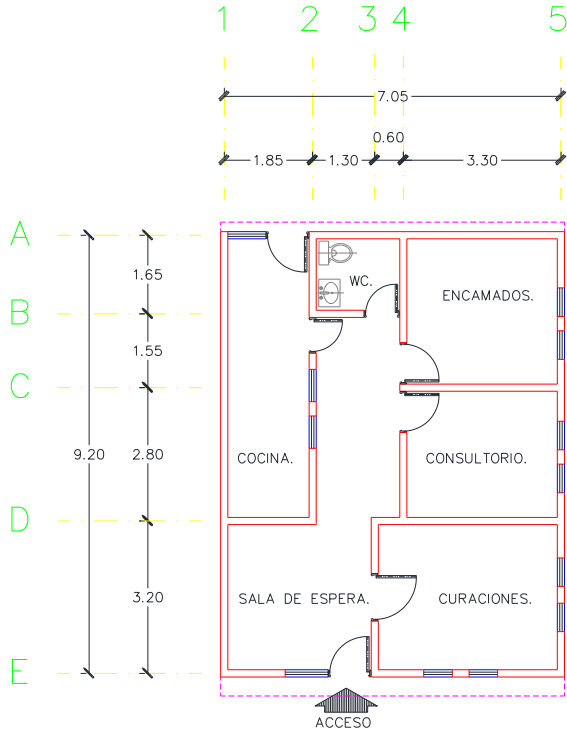
3/Incluye consulta odontológica y odontólogos más pasantes de odontología.

Fuente: SSA/DGIS/Cubos dinámicos de información, 2018 p/.

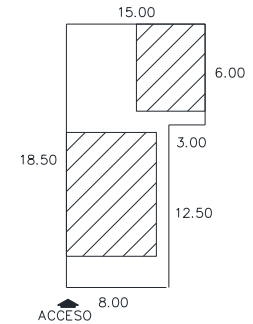
SINEHIAS, Base de datos/SIS, Cubos dinámicos 2018 p/ (corte 12 de junio).



CS Tetecalita: Plano arquitectónico



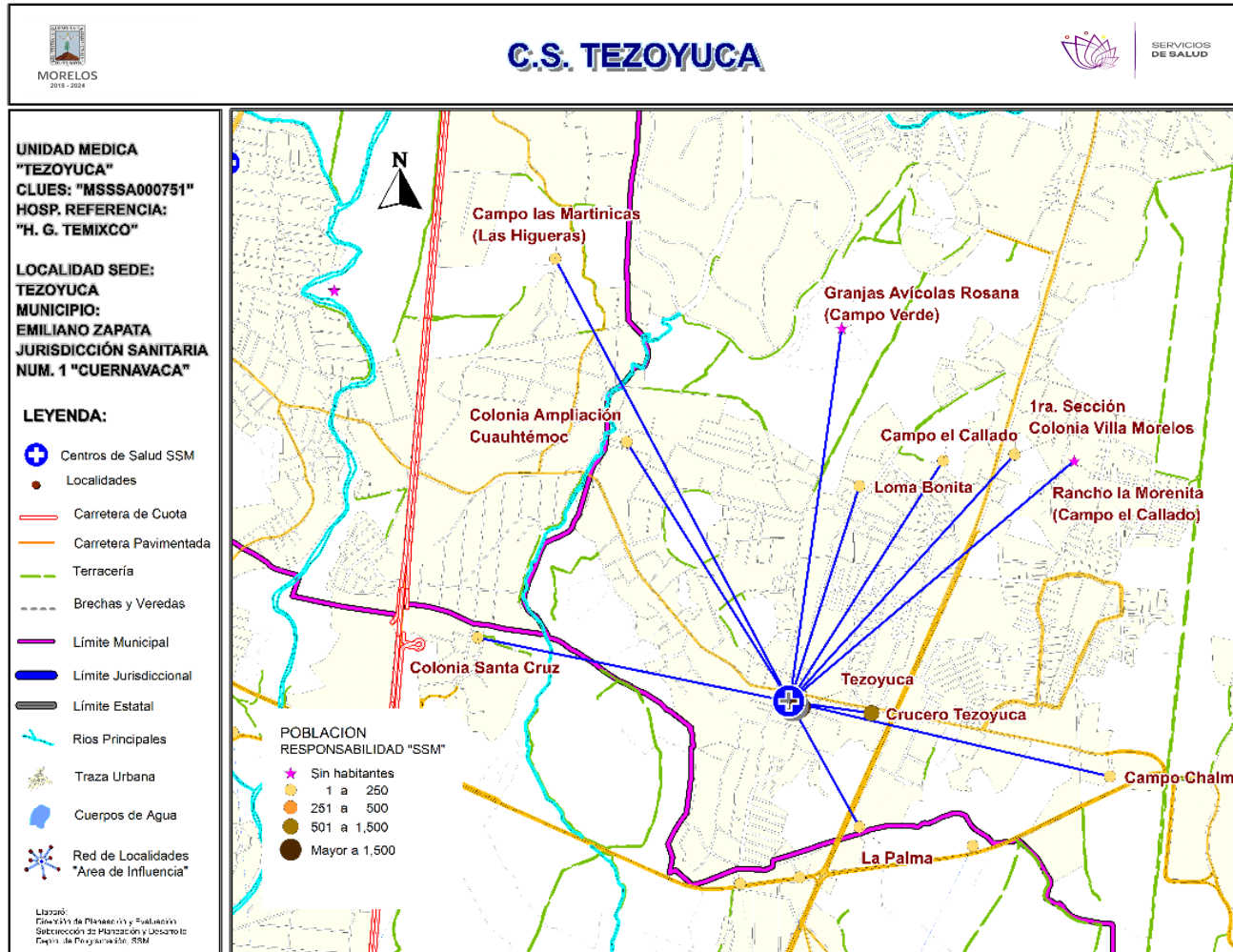
METROS CUADRADOS DE LA UNIDAD 110.14 M2.
METROS CUADRADOS DE TERRENO 191.20 M2.



CROQUIS DE LOCALIZACION.



CENTRO DE SALUD: TETECALITA	FECHA DE CONSTRUCCIÓN:
JURISDICCION SANITARIA: I CUERNAVACA	
MUNICIPIO: EMILIANO ZAPATA	LOCALIDAD: TETECALITA
PLANO: PLANTA ARQUITECTONICA.	
CLAVE CLUES: MSSA000746	FECHA DE ACTUALIZACIÓN: ABRIL 2014
VALIDO: VALIDO	
REALIZÓ LEVANTAMIENTO: ARQ. ALONSO GALGUERA VILLA	



***Población afiliada al Seguro Popular: 4,808**

Población por área de influencia

POBLACIÓN DEL ÁREA DE INFLUENCIA, 2019.

CLUES: MSSSA000751	NOMBRE CLUES: TEZOYUCA
MUNICIPIO SEDE: 008 EMILIANO ZAPATA	LOCALIDAD SEDE: 0004 TEZOYUCA
TIPOLOGÍA: E / URBANO DE 02 NÚCLEOS BÁSICOS	HOSPITAL DE REFERENCIA: HOSPITAL GENERAL DE TEMIXCO

CLAVE LOCALIDAD	NOMBRE DE LA LOCALIDAD	COLONIA	POBLACIÓN TOTAL	POBLACIÓN SSM
170080004	Tezoyuca	-	5,452	2,523
170080021	Campo el Callado	-	35	27
170080035	Campo Chalma	-	10	7
170080037	1ra. Sección Colonia Villa Morelos	-	294	170
170080041	Granjas Avícolas Rosana (Campo Verde)	-	0	0
170080050	Crucero Tezoyuca	-	5,398	1,407
170080051	La Palma	-	4	3
170080053	Rancho la Morenita (Campo el Callado)	-	0	0
170080055	Loma Bonita	-	51	41
170080062	Colonia Ampliación Cuauhtémoc	-	63	54
170180052	Campo las Martinicas (Las Higueras)	-	8	7
170280078	Colonia Santa Cruz	-	124	95
TOTAL POBLACIÓN DE LA UNIDAD MÉDICA			11,439	4,334

MORBILIDAD DEL C.S. TEZOYUCA (CLUES: MSSSA000751) , 2018				
No.	PADECIMIENTO	CLAVE CIE10	CASOS	
			NÚM.	TASA *
1	Infecciones intestinales por otros organismos y las mal definidas	A04, A08-A09 excepto A08.0	283	66.26
2	Infecciones respiratorias agudas	J00-J06, J20, J21 excepto J02.0 y J03.0	260	60.88
3	Vulvovaginitis	N76	35	8.19
4	Infección de vías urinarias	N30, N34, N39.0	31	7.26
5	Otitis media aguda	H65.0-H65.1	28	6.56
6	Conjuntivitis	H10	11	2.58
7	Intoxicación por picadura de alacrán	T63.2, X22	9	2.11
8	Candidiasis urogenital	B37.3-B37.4	5	1.17
9	Diabetes mellitus no insulino dependiente (Tipo II)	E11-E14	3	0.70
10	Tricomoniasis urogenital	A59.0	3	0.70
	Resto de Diagnósticos	Resto de Diagnósticos	28	6.56
TOTAL			696	
POBLACIÓN RESPONSABILIDAD SSM, 2018:			4,271	

C.S. TEZOYUCA (CLUES: MSSSA000751)

REPORTE SIS

Año	2012	2013	2014	2015	2016	2017
Total de Embarazadas 1° vez	82	113	132	121	117	54
Total de embarazadas Adolescentes 1° vez	25	40	49	25	33	8
Total de Pacientes de MPF	154	75	72	115	91	90
Total de Pacientes Referidos	84	150	406	425	308	126
Total de Pacientes Contrareferidos	0	0	0	0	0	0
Total DM en Tratamiento	77	96	106	144	99	60
Total DM en Control	49	53	82	64	7	22
Total HTA en Tratamiento	60	95	99	199	77	50
Total HTA en Control	47	56	77	64	61	33

Fuente: Subsistema de Prestación de Servicios (SIS) cierre anual 2012 - 2017. s/d= sin datos

Nombre: TEZOYUCA
CLUES: MSSSA000751
Jurisdicción: No. I

Concepto	2018 p/	Concepto	2018 p/
Infraestructura			
Consultorios	2	Personal de enfermería	3
-Generales	2	-Enfermeras en contacto	3
-Estomatología	0	-Enfermeras en otra actividad	0
-Otros	0		
Salas de expulsión	0	Consulta otorgada	
		Consulta externa	1,852
		-Consulta general	1,852
		-Consulta odontológica	0
Recurso humano			
Médicos en contacto	1	Indicadores de productividad 1/	
-Generales	0		
-Odontólogos	0		
-Otros	0		
Médicos pasantes	1		
-P. de medicina	1	Consulta general por médico general 2/	7.3
-P. de odontología	0	Consulta odontológica por odontólogo 3/	0

p/ La información corresponde al cierre anual de 2018 p/ (Cifras preliminares).

1/Se consideran 252 días hábiles.

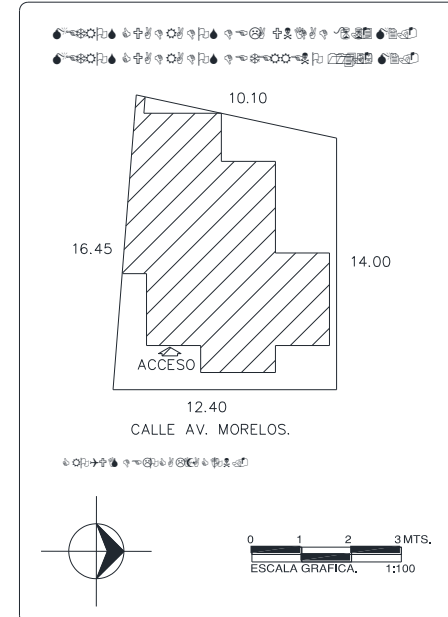
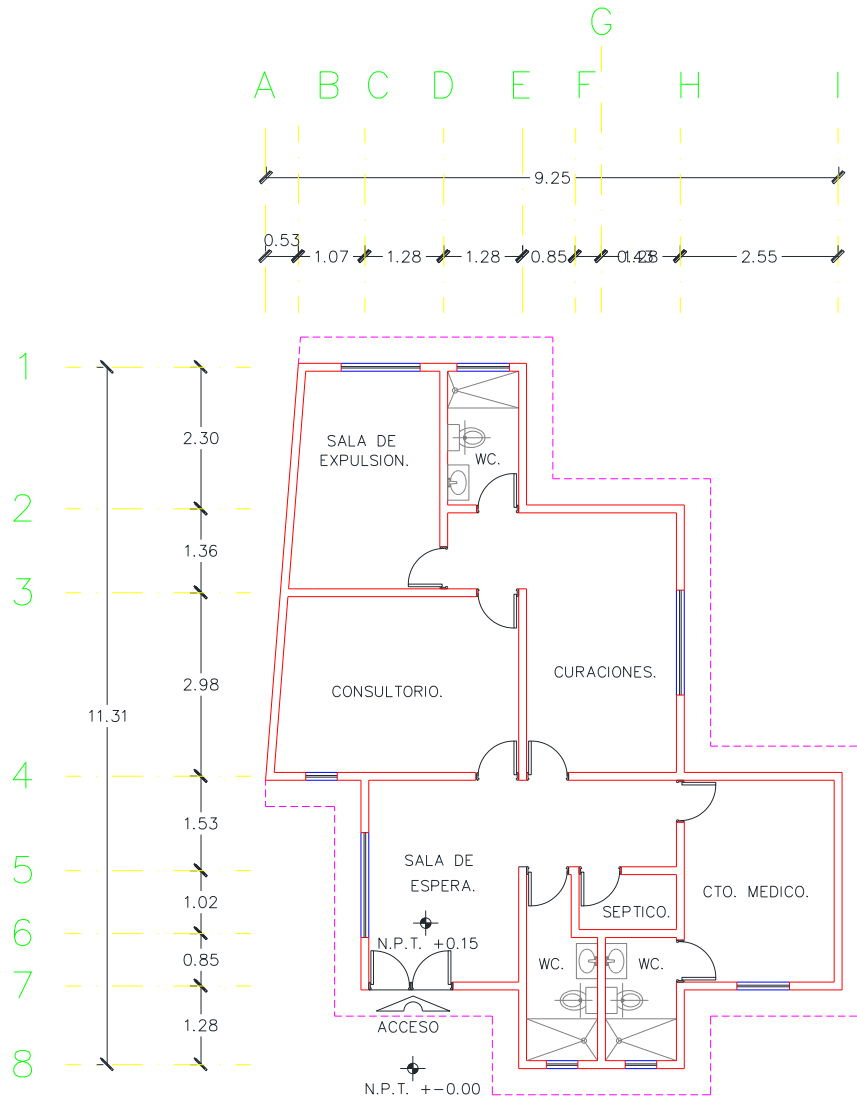
2/Incluye consulta general y médicos generales más pasantes de medicina.

3/Incluye consulta odontológica y odontólogos más pasantes de odontología.

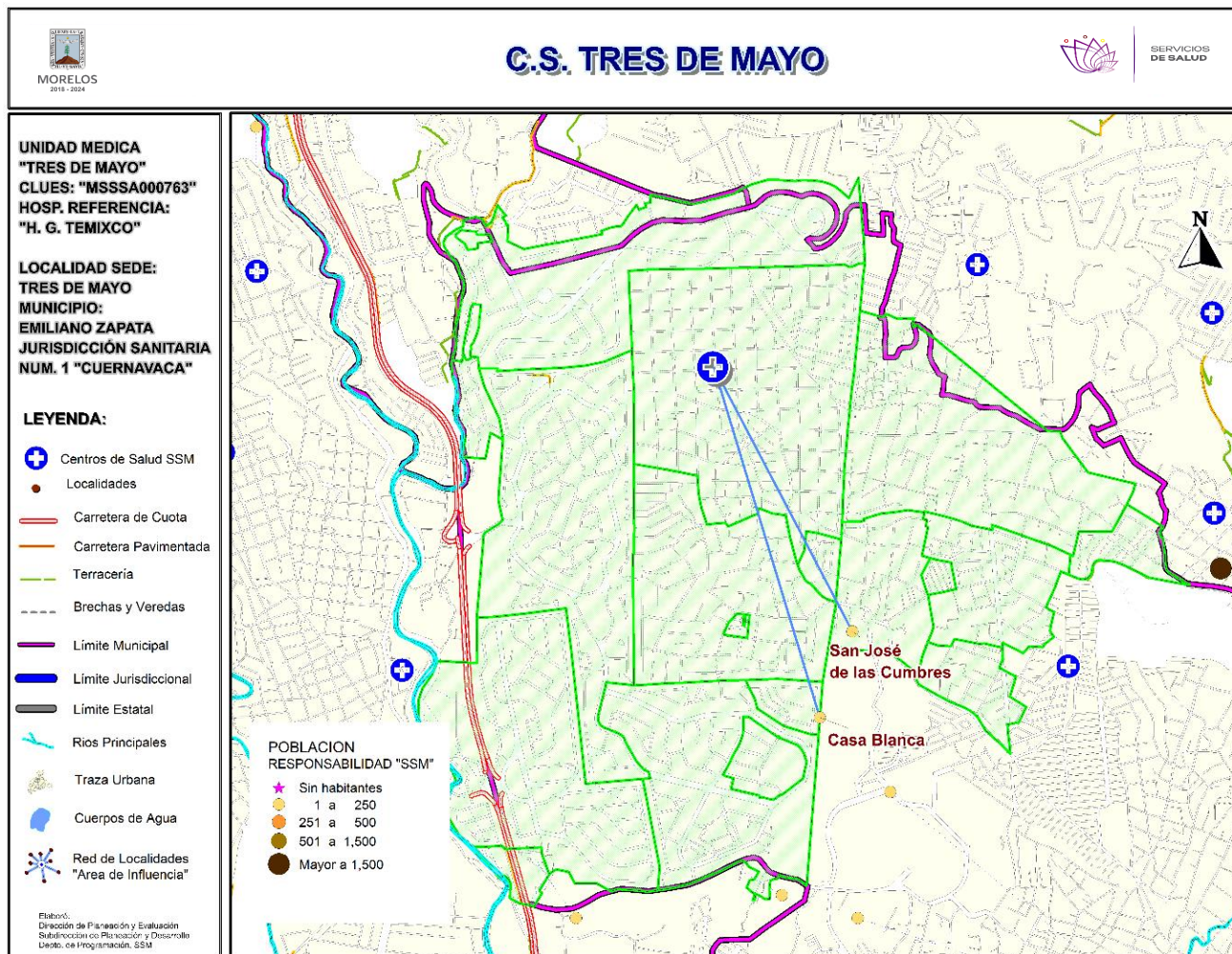
Fuente: SSA/DGIS/Cubos dinámicos de información, 2018 p/.

SINEHIAS, Base de datos/SIS, Cubos dinámicos 2018 p/ (corte 12 de junio).

CS Tezoyuca: Plano arquitectónico



CENTRO DE SALUD:	FECHA DE CONSTRUCCIÓN:		
JURISDICCION SANITARIA:	MUNICIPIO:	LOCALIDAD:	
PLANO:	CLAVE CLUES:	FECHA DE ACTUALIZACIÓN:	VALIDO:
REALIZÓ LEVANTAMIENTO:			



***Población afiliada al Seguro Popular: 8,968**

Población por área de influencia

POBLACIÓN DEL ÁREA DE INFLUENCIA, 2019.				
CLUES: MSSA000763		NOMBRE CLUES: TRES DE MAYO		
MUNICIPIO SEDE: 008 EMILIANO ZAPATA		LOCALIDAD SEDE: 0005 TRES DE MAYO		
TIPOLOGÍA: F / URBANO DE 03 NÚCLEOS BÁSICOS		HOSPITAL DE REFERENCIA: HOSPITAL GENERAL DE TEMIXCO		
CLAVE LOCALIDAD	NOMBRE DE LA LOCALIDAD	COLONIA	POBLACIÓN TOTAL	POBLACIÓN SSM
170080001	Emiliano Zapata	14 DE FEBRERO	685	396
170080001	Emiliano Zapata	24 DE ABRIL	92	48
170080001	Emiliano Zapata	AGRICOLA 28 DE AGOSTO	3,062	1,759
170080001	Emiliano Zapata	CALERA CHICA PONIENTE	608	309
170080001	Emiliano Zapata	LOMA SUR	1,072	565
170080001	Emiliano Zapata	SAN JOSE DE LAS CUMBRES	717	407
170080005	Tres de Mayo	AGRICOLA 28 DE AGOSTO	869	575
170080005	Tres de Mayo	BELLAVISTA	10	0
170080005	Tres de Mayo	BRISAS	1,463	497
170080005	Tres de Mayo	BURGOS BUGAMBILIAS	937	225
170080005	Tres de Mayo	BURGOS CUERNAVACA	1,873	650
170080005	Tres de Mayo	CASA BLANCA	317	66
170080005	Tres de Mayo	CORINTO RESIDENCIAL	26	8
170080005	Tres de Mayo	LAZARO CARDENAS	424	127
170080005	Tres de Mayo	LOMAS DE CUERNAVACA	2,105	734
170080005	Tres de Mayo	LOMAS DE TRUJILLO	2,828	1,521
170080005	Tres de Mayo	LOMAS DEL COPAL	1,025	589
170080005	Tres de Mayo	SAN JOSE DE LAS CUMBRES	540	360
170080005	Tres de Mayo	TRES DE MAYO	8,773	4,858
170080005	Tres de Mayo	VALLE VERDE	315	51
170080054	San José de las Cumbres	-	244	102
170080068	Casa Blanca	-	73	19
170110001	Jiutepec	AGRICOLA 28 DE AGOSTO	305	213
170180001	Temixco	BRISAS	579	277
170180001	Temixco	VALLE VERDE	413	105
TOTAL POBLACIÓN DE LA UNIDAD MÉDICA			29,355	14,461

Fuente: Cubos Dinámicos de la Dirección General de Información en Salud (DGIS); Proyecciones de la Población por condición de derechohabiente, 2019, DGIS plataforma. Estudio de Regionalización Operativa (ERO). *Fecha consulta:* Marzo 2019. *Fecha de Actualización:* Mayo 2019. *Elaboró:* Departamento de Evaluación.

MORBILIDAD DEL C.S. TRES DE MAYO (CLUES: MSSSA000763) , 2018				
No.	PADECIMIENTO	CLAVE CIE10	CASOS	
			NÚM.	TASA *
1	Infecciones respiratorias agudas	J00-J06, J20, J21 excepto J02.0 y J03.0	643	45.12
2	Infección de vías urinarias	N30, N34, N39.0	162	11.37
3	Gingivitis y enfermedad periodontal	K05	148	10.39
4	Infecciones intestinales por otros organismos y las mal definidas	A04, A08-A09 excepto A08.0	139	9.75
5	Vulvovaginitis	N76	51	3.58
6	Úlceras, gastritis y duodenitis	K25-K29	37	2.60
7	Candidiasis urogenital	B37.3-B37.4	34	2.39
8	Intoxicación por picadura de alacrán	T63.2, X22	33	2.32
9	Conjuntivitis	H10	25	1.75
10	Otitis media aguda	H65.0-H65.1	24	1.68
	Resto de Diagnósticos	Resto de Diagnósticos	117	8.21
TOTAL			1,413	
POBLACIÓN RESPONSABILIDAD SSM, 2018:			14,251	

MORBILIDAD DEL C.S. TRES DE MAYO (CLUES: MSSSA000763)

REPORTE SIS

Año	2012	2013	2014	2015	2016	2017
Total de Embarazadas 1° vez	168	199	237	196	213	123
Total de embarazadas Adolescentes 1° vez	35	34	69	38	59	23
Total de Pacientes de MPF	44	184	264	312	255	171
Total de Pacientes Referidos	350	561	799	437	515	165
Total de Pacientes Contrareferidos	0	0	7	0	0	0
Total DM en Tratamiento	98	116	124	160	98	81
Total DM en Control	47	87	41	81	30	32
Total HTA en Tratamiento	102	140	120	141	89	75
Total HTA en Control	62	120	59	110	68	40

Fuente: Subsistema de Prestación de Servicios (SIS) cierre anual 2012 - 2017. s/d= sin datos

Nombre: TRES DE MAYO

CLUES: MSSSA000763

Jurisdicción: No. I

Concepto	2018 p/	Concepto	2018 p/
Infraestructura			
Consultorios	4	Personal de enfermería	3
-Generales	3	-Enfermeras en contacto	3
-Estomatología	1	-Enfermeras en otra actividad	0
-Otros	0		
Salas de expulsión	0		
Recurso humano		Consulta otorgada	
Médicos en contacto	4	Consulta externa	4,602
-Generales	3	-Consulta general	3,563
-Odontólogos	1	-Consulta odontológica	1,039
-Otros	0		
Médicos pasantes	0		
-P. de medicina	0		
-P. de odontología	0		
		Indicadores de productividad 1/	
		Consulta general por médico general 2/	4.7
		Consulta odontológica por odontólogo 3/	4.1

p/ La información corresponde al cierre anual de 2018 p/ (Cifras preliminares).

1/Se consideran 252 días hábiles.

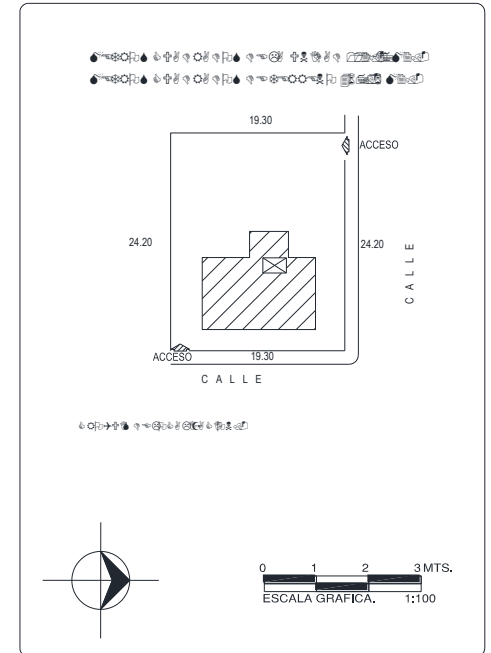
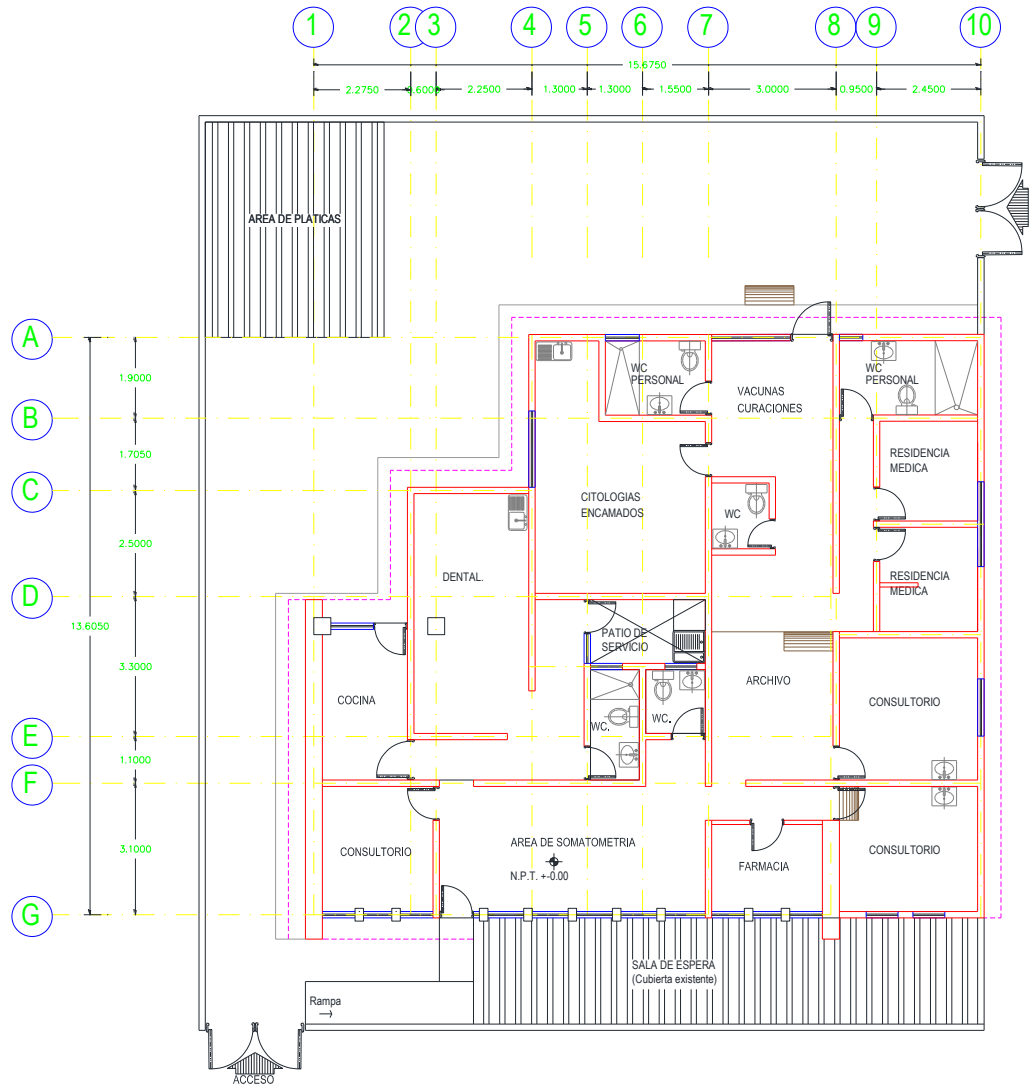
2/Incluye consulta general y médicos generales más pasantes de medicina.

3/Incluye consulta odontológica y odontólogos más pasantes de odontología.

Fuente: SSA/DGIS/Cubos dinámicos de información, 2018 p/.

SINEHIAS, Base de datos/SIS, Cubos dinámicos 2018 p/ (corte 12 de junio).

CS Tres de Mayo: Plano arquitectónico



CENTRO DE SALUD:	FECHA DE CONSTRUCCIÓN:	
JURISDICCION SANITARIA:		
MUNICIPIO:	LOCALIDAD:	
PLANO:		
CLAVE CLUES:	FECHA DE ACTUALIZACIÓN:	VALIDO:
REALIZÓ LEVANTAMIENTO:		

Fuente: Depto. de Obras, Conservación y Mantenimiento, SSM

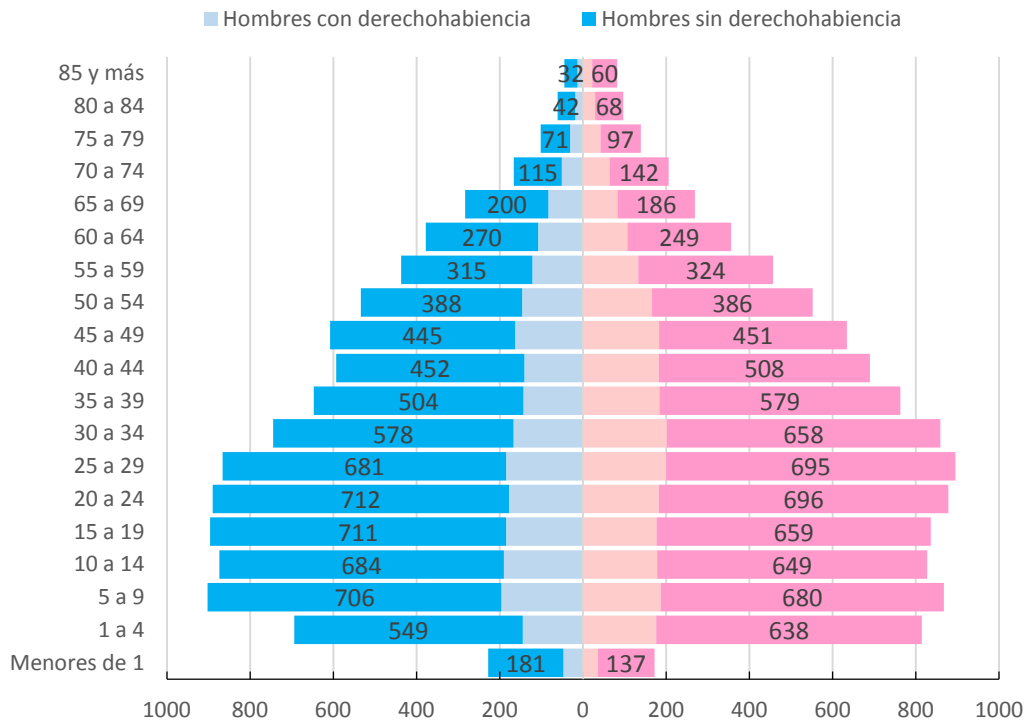
Municipio: Huitzilac

Jurisdicción Sanitaria I



UNIDADES DE SALUD
 UNIDADES DE PRIMER NIVEL: 3
 UNIDADES DE SEGUNDO NIVEL: 0
 UNIDADES DE TERCER NIVEL: 0
 UNIDADES MÉDICAS MÓVILES: 1
 1 – TIPO I

Piramide poblacional por condición de derechohabiencia
Municipio de Huitzilac, 2019



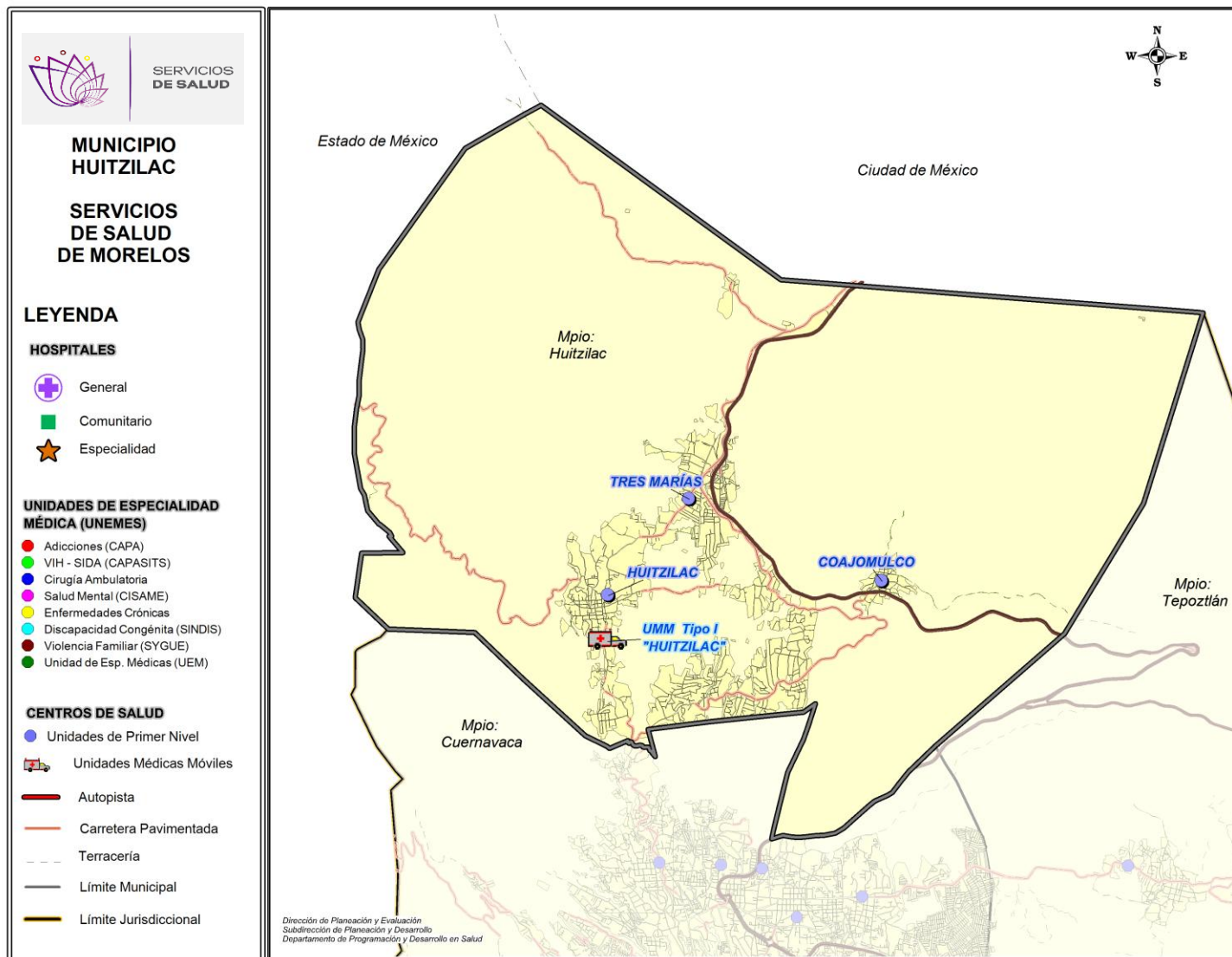
Municipio: Huitzilac

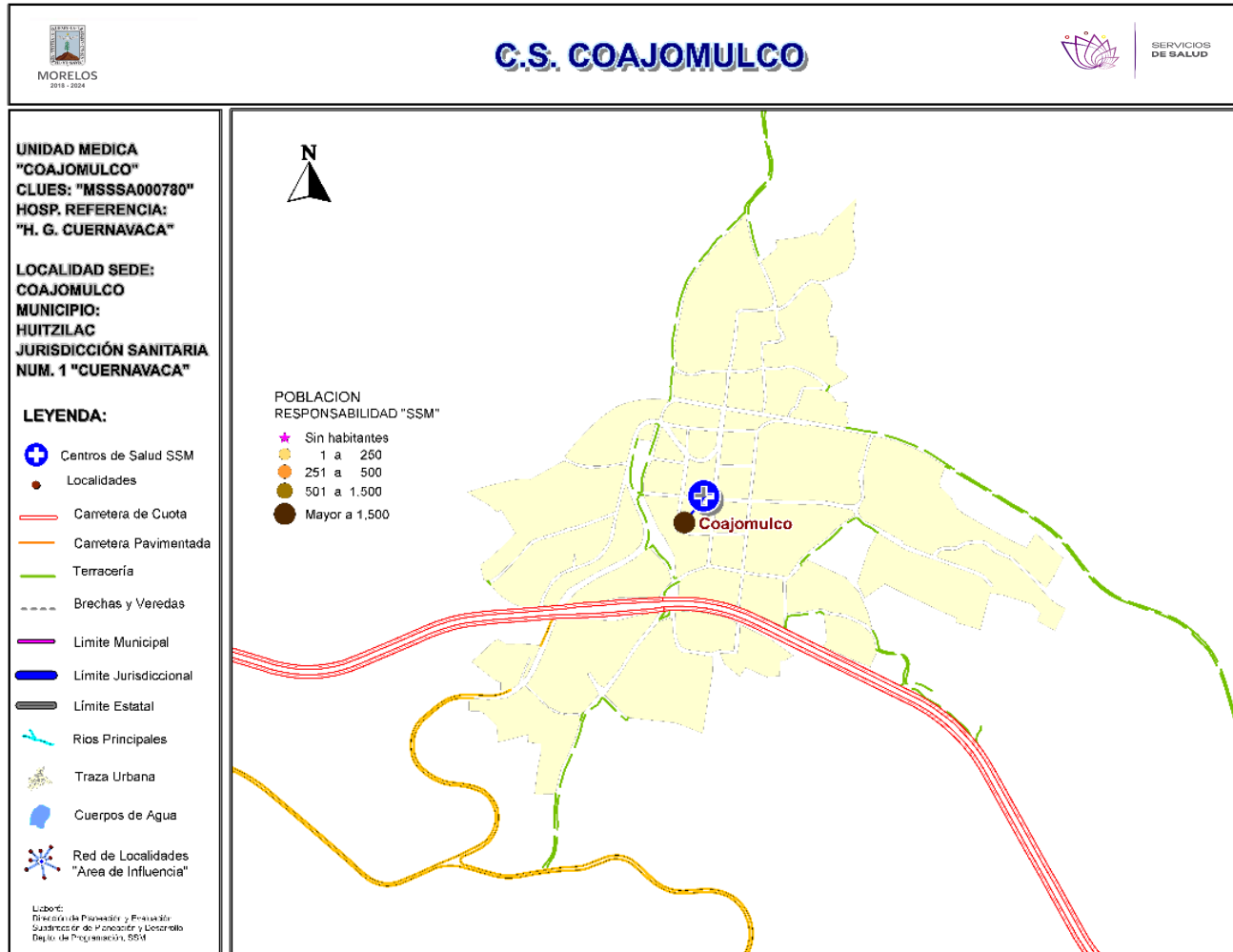
Jurisdicción Sanitaria I

POBLACIÓN MUNICIPIO DE HUITZILAC, MORELOS 2019.							
Edad quin.	Con Derechohabencia			Sin Derechohabencia			Población total general
	Masculino	Femenino	Total	Masculino	Femenino	Total	
< de 1	47	35	82	181	137	318	400
1 a 4	145	176	321	549	638	1,187	1,508
5 a 9	196	187	383	706	680	1,386	1,769
10 a 14	190	178	368	684	649	1,333	1,701
15 a 19	185	177	362	711	659	1,370	1,732
20 a 24	178	182	360	712	696	1,408	1,768
25 a 29	185	200	385	681	695	1,376	1,761
30 a 34	167	201	368	578	658	1,236	1,604
35 a 39	143	184	327	504	579	1,083	1,410
40 a 44	141	182	323	452	508	960	1,283
45 a 49	163	183	346	445	451	896	1,242
50 a 54	146	166	312	388	386	774	1,086
55 a 59	122	133	255	315	324	639	894
60 a 64	108	107	215	270	249	519	734
65 a 69	83	83	166	200	186	386	552
70 a 74	51	64	115	115	142	257	372
75 a 79	31	42	73	71	97	168	241
80 a 84	19	29	48	42	68	110	158
85 y más	13	22	35	32	60	92	127
Total	2,313	2,531	4,844	7,636	7,862	15,498	20,342



Ubicación Geográfica





***Población afiliada al Seguro Popular: 1,923**



Población por área de influencia



POBLACIÓN DEL ÁREA DE INFLUENCIA, 2019.				
CLUES: MSSSA000780		NOMBRE CLUES: COAJOMULCO		
MUNICIPIO SEDE: 009 HUITZILAC		LOCALIDAD SEDE: 0003 COAJOMULCO		
TIPOLOGÍA: B / RURAL DE 02 NÚCLEOS BÁSICOS		HOSPITAL DE REFERENCIA: HG DE CUERNAVACA DR. JOSE G. PARRES		
CLAVE LOCALIDAD	NOMBRE DE LA LOCALIDAD	COLONIA	POBLACIÓN TOTAL	POBLACIÓN SSM
170090003	Coajomulco	-	2,451	2,252
TOTAL POBLACIÓN DE LA UNIDAD MÉDICA			2,451	2,252



Morbilidad



MORBILIDAD DEL C.S. COAJOMULCO (CLUES: MSSSA000780) , 2018				
No.	PADECIMIENTO	CLAVE CIE10	CASOS	
			NÚM.	TASA *
1	Infecciones respiratorias agudas	J00-J06, J20, J21 excepto J02.0 y J03.0	681	307.17
2	Gingivitis y enfermedad periodontal	K05	435	196.21
3	Infección de vías urinarias	N30, N34, N39.0	63	28.42
4	Infecciones intestinales por otros organismos y las mal definidas	A04, A08-A09 excepto A08.0	36	16.24
5	Úlceras, gastritis y duodenitis	K25-K29	23	10.37
6	Conjuntivitis	H10	21	9.47
7	Vulvovaginitis	N76	5	2.26
8	Candidiasis urogenital	B37.3-B37.4	4	1.80
9	Desnutrición leve	E44.1	4	1.80
10	Diabetes mellitus no insulino dependiente (Tipo II)	E11-E14	3	1.35
	Resto de Diagnósticos	Resto de Diagnósticos	10	4.51
TOTAL			1,285	
POBLACIÓN RESPONSABILIDAD SSM, 2018:			2,217	



C.S. COAJOMULCO (CLUES: MSSSA000780)

REPORTE SIS

Año	2012	2013	2014	2015	2016	2017
Total de Embarazadas 1° vez	61	66	45	55	49	32
Total de embarazadas Adolescentes 1° vez	18	10	18	11	10	11
Total de Pacientes de MPF	90	94	96	102	98	72
Total de Pacientes Referidos	47	174	144	150	240	27
Total de Pacientes Contrareferidos	0	0	0	0	0	1
Total DM en Tratamiento	66	65	76	94	76	84
Total DM en Control	21	34	30	42	5	26
Total HTA en Tratamiento	57	69	72	104	75	67
Total HTA en Control	57	52	26	76	59	51

Fuente: Subsistema de Prestación de Servicios (SIS) cierre anual 2012 - 2017. s/d= sin datos

Nombre: COAJOMULCO

CLUES: MSSSA000780

Jurisdicción: No. I

Concepto	2018 p/	Concepto	2018 p/
Infraestructura			
Consultorios	3	Personal de enfermería	2
-Generales	2	-Enfermeras en contacto	2
-Estomatología	1	-Enfermeras en otra actividad	0
-Otros	0		
Salas de expulsión	0		
Recurso humano			
Médicos en contacto	3	Consulta otorgada	
-Generales	1	Consulta externa	3,823
-Odontólogos	1	-Consulta general	3,090
-Otros	0	-Consulta odontológica	733
Médicos pasantes	1		
-P. de medicina	1		
-P. de odontología	0		
		Indicadores de productividad 1/	
		Consulta general por médico general 2/	6.1
		Consulta odontológica por odontólogo 3/	2.9

p/ La información corresponde al cierre anual de 2018 p/ (Cifras preliminares).

1/Se consideran 252 días hábiles.

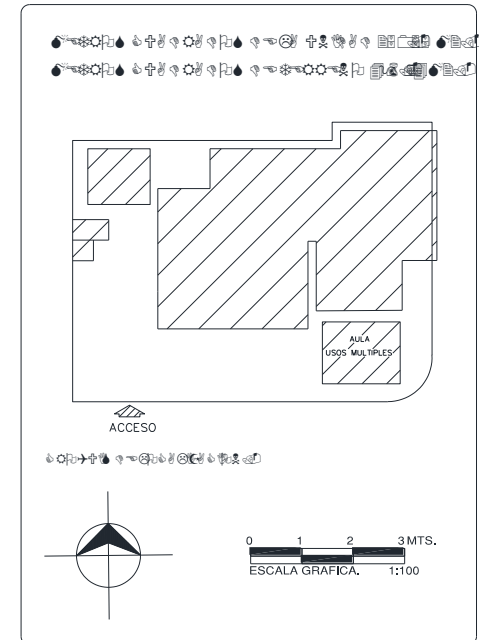
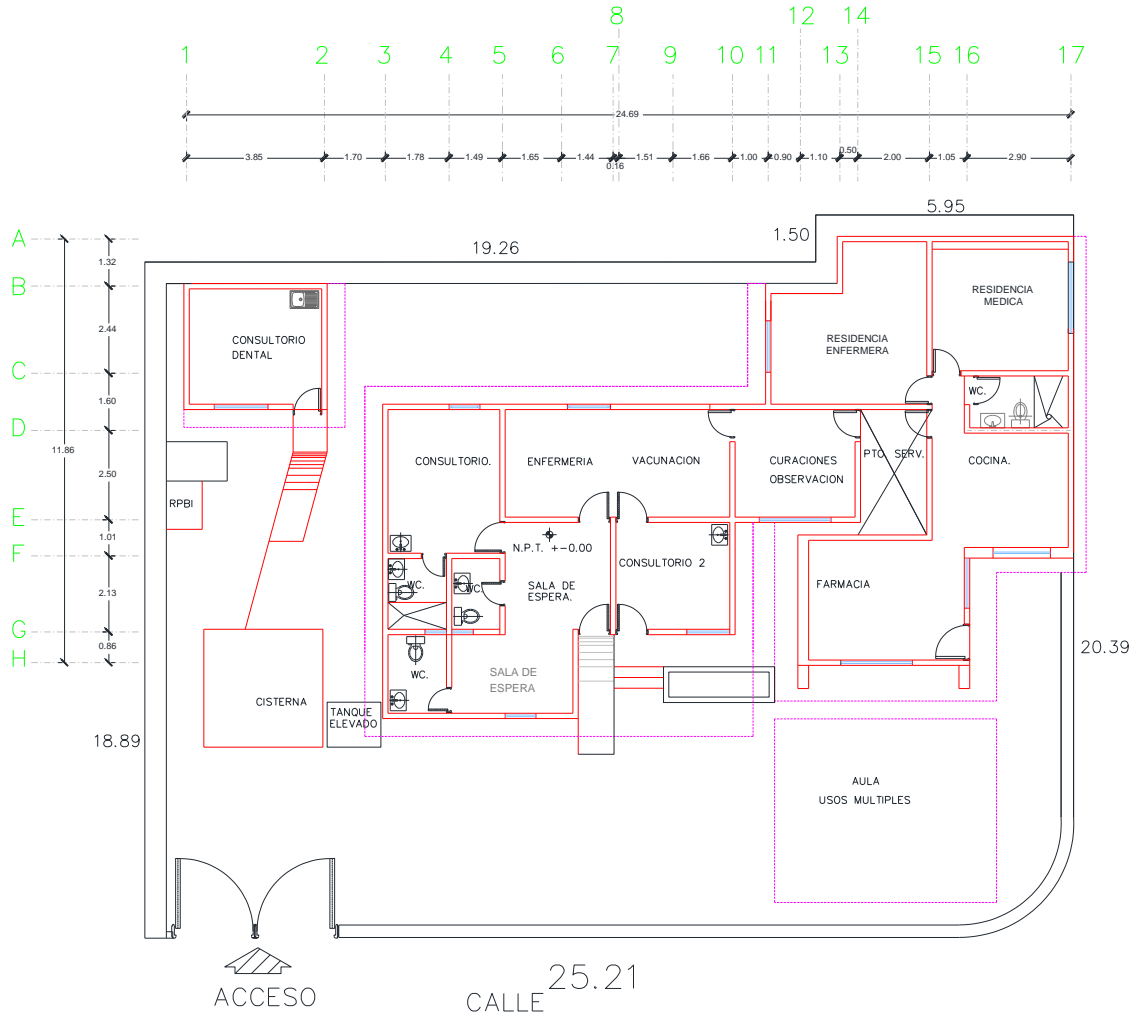
2/Incluye consulta general y médicos generales más pasantes de medicina.

3/Incluye consulta odontológica y odontólogos más pasantes de odontología.

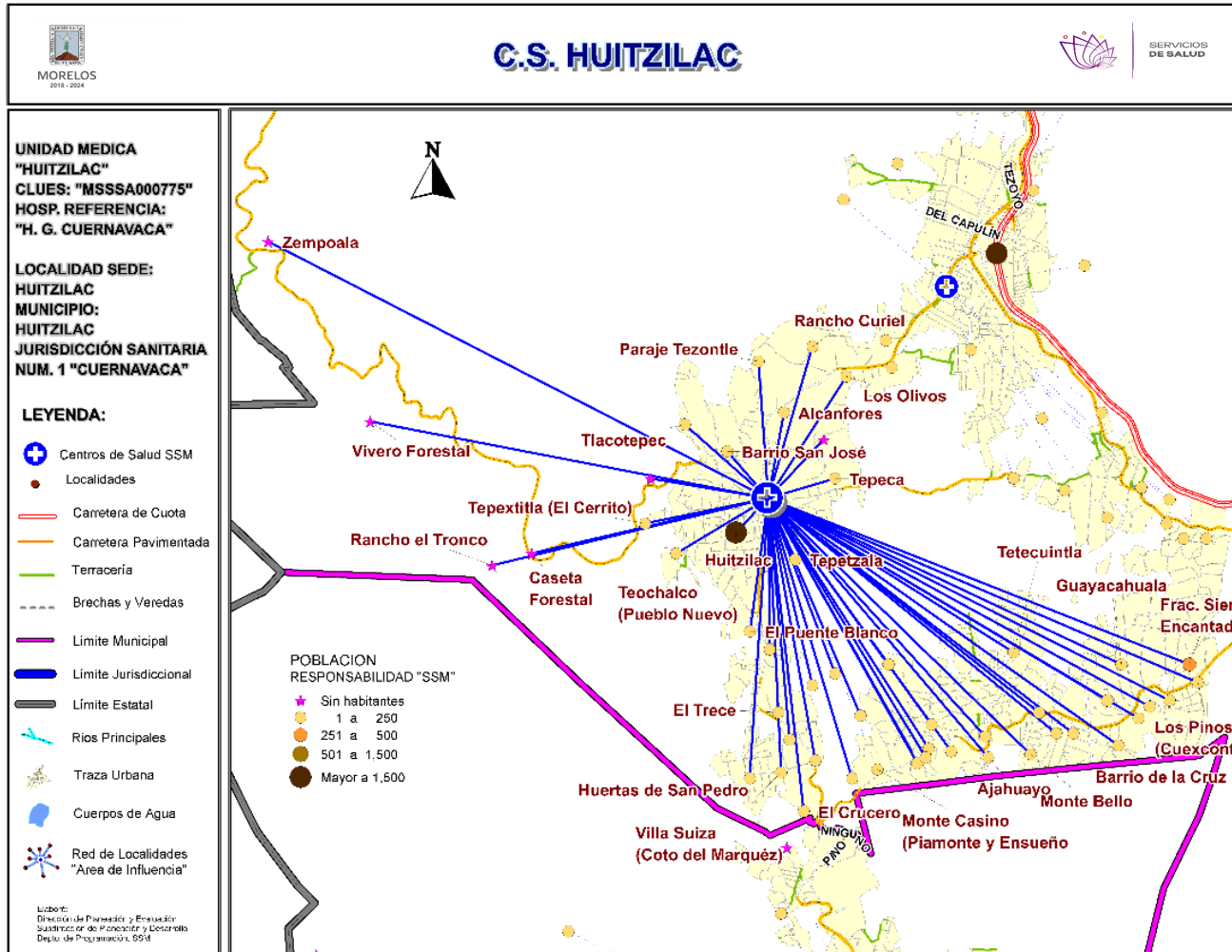
Fuente: SSA/DGIS/Cubos dinámicos de información, 2018 p/.

SINEHIAS, Base de datos/SIS, Cubos dinámicos 2018 p/ (corte 12 de junio).

CS Coajomulco: Plano arquitectónico



CENTRO DE SALUD:	FECHA DE CONSTRUCCIÓN:	
JURISDICCION SANITARIA:		
MUNICIPIO:	LOCALIDAD:	
PLANO:		
CLAVE CLUES:	FECHA DE ACTUALIZACION:	VALIDO:
REALIZÓ LEVANTAMIENTO:		



***Población afiliada al Seguro Popular: 5,824**

Población por área de influencia



POBLACIÓN DEL ÁREA DE INFLUENCIA, 2019.

CLUES:	MSSSA000775	NOMBRE CLUES:	HUITZILAC	
MUNICIPIO SEDE:	009 HUITZILAC	LOCALIDAD SEDE:	0001 HUITZILAC	
TIPOLOGÍA:	E / URBANO DE 02 NÚCLEOS BÁSICOS	HOSPITAL DE REFERENCIA:	HG DE CUERNAVACA DR. JOSE G. PARRÉS	
CLAVE LOCALIDAD	NOMBRE DE LA LOCALIDAD	COLONIA	POBLACIÓN TOTAL	POBLACIÓN SSM
170090081	Rancho mi Reyna	-	14	8
170090082	Kilómetro 61	-	14	13
170090083	La Palma (Kilómetro 60.8)	-	47	12
170090084	Paraje Tezontle	-	48	35
170090085	Rancho Curiel	-	5	5
170090086	Rancho los Charcos	-	27	19
170090087	San Martín Ajahuayo (El Reposo)	-	118	91
170090088	Teochalco (Pueblo Nuevo)	-	110	88
170090089	Tepextitla (El Cerrito)	-	144	137
170090090	Tetecuintla	-	192	166
170090092	Tlacotepec	-	137	129
170090093	Villa Lugano	-	5	5
170090094	Villa Suiza (Coto del Marqués)	-	143	99
170090096	Barrio San José	-	109	89
170090100	El Puente Blanco	-	65	43
170090103	Tepetzala	-	43	34
170090107	Cuacometla	-	172	144
TOTAL POBLACIÓN DE LA UNIDAD MÉDICA			9,642	7,608

MORBILIDAD DEL C.S. HUITZILAC (CLUES: MSSSA000775) , 2018				
No.	PADECIMIENTO	CLAVE CIE10	CASOS	
			NÚM.	TASA *
1	Infecciones respiratorias agudas	J00-J06, J20, J21 excepto J02.0 y J03.0	667	89.05
2	Infección de vías urinarias	N30, N34, N39.0	55	7.34
3	Infecciones intestinales por otros organismos y las mal definidas	A04, A08-A09 excepto A08.0	49	6.54
4	Vulvovaginitis	N76	12	1.60
5	Otitis media aguda	H65.0-H65.1	9	1.20
6	Conjuntivitis	H10	8	1.07
7	Hipertensión arterial	I10-I15	7	0.93
8	Gingivitis y enfermedad periodontal	K05	6	0.80
9	Diabetes mellitus no insulino dependiente (Tipo II)	E11-E14	2	0.27
10	Varicela	B01	2	0.27
	Resto de Diagnósticos	Resto de Diagnósticos	6	0.80
TOTAL			823	
POBLACIÓN RESPONSABILIDAD SSM, 2018:			7,490	

C.S. HUITZILAC (CLUES: MSSSA000775)

REPORTE SIS

Año	2012	2013	2014	2015	2016	2017
Total de Embarazadas 1° vez	196	133	102	93	99	55
Total de embarazadas Adolescentes 1° vez	48	43	25	15	14	20
Total de Pacientes de MPF	430	211	320	426	512	560
Total de Pacientes Referidos	255	299	253	359	346	46
Total de Pacientes Contrareferidos	0	0	0	0	0	0
Total DM en Tratamiento	81	86	68	40	60	46
Total DM en Control	31	18	26	19	9	23
Total HTA en Tratamiento	117	95	71	42	75	63
Total HTA en Control	76	41	38	22	49	33

Fuente: Subsistema de Prestación de Servicios (SIS) cierre anual 2012 - 2017. s/d= sin datos

Nombre: HUITZILAC
CLUES: MSSSA000775
Jurisdicción: No. I

Concepto	2018 p/	Concepto	2018 p/
Infraestructura			
Consultorios	4	Personal de enfermería	3
-Generales	3	-Enfermeras en contacto	3
-Estomatología	1	-Enfermeras en otra actividad	0
-Otros	0		
Salas de expulsión	0		
Recurso humano		Consulta otorgada	
Médicos en contacto	4	Consulta externa	6,165
-Generales	1	-Consulta general	5,406
-Odontólogos	1	-Consulta odontológica	759
-Otros	0		
Médicos pasantes	2		
-P. de medicina	2		
-P. de odontología	0		
		Indicadores de productividad 1/	
		Consulta general por médico general 2/	7.2
		Consulta odontológica por odontólogo 3/	3.0

p/ La información corresponde al cierre anual de 2018 p/ (Cifras preliminares).

1/Se consideran 252 días hábiles.

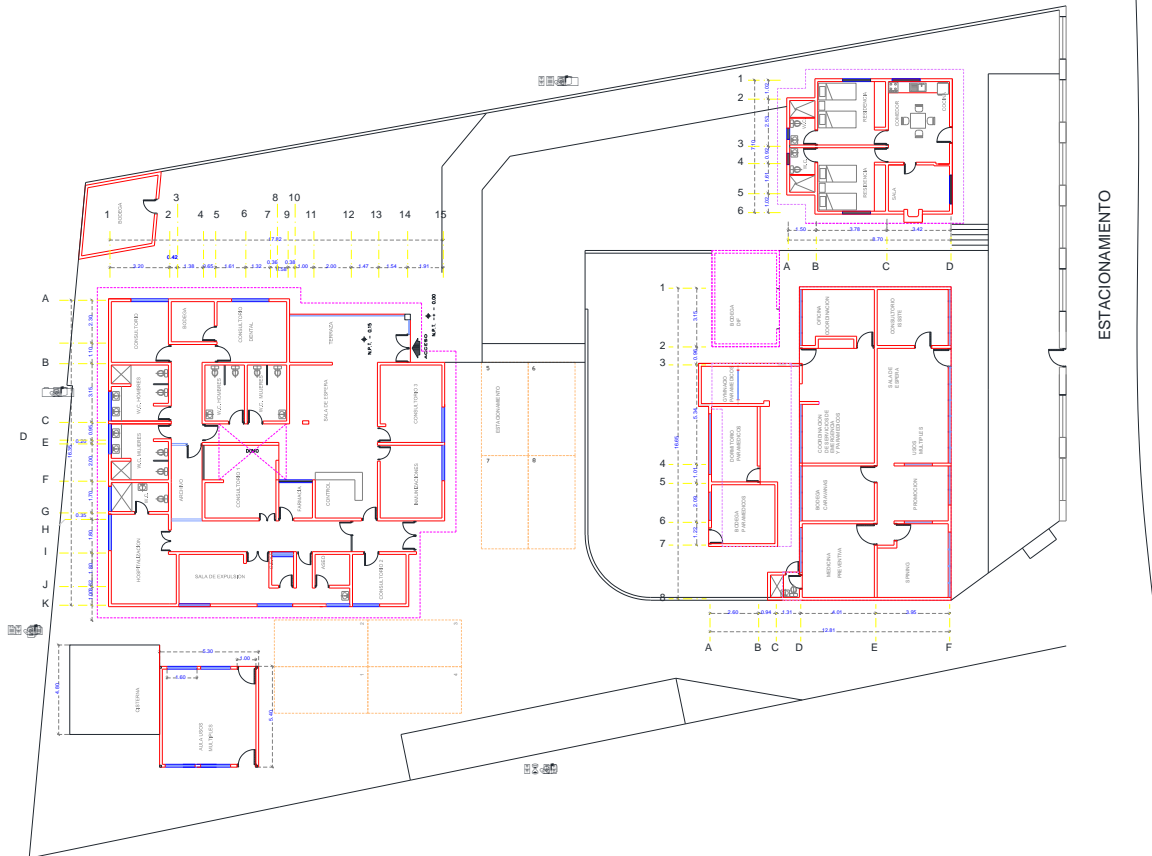
2/Incluye consulta general y médicos generales más pasantes de medicina.

3/Incluye consulta odontológica y odontólogos más pasantes de odontología.

Fuente: SSA/DGIS/Cubos dinámicos de información, 2018 p/.

SINEHIAS, Base de datos/SIS, Cubos dinámicos 2018 p/ (corte 12 de junio).

CS Huitzilac: Plano arquitectónico



ESTACIONAMIENTO

CARRERA FEDERAL MEXICO - HUITZILAC

CENTRO DE SALUD: [Symbol]

FECHA DE CONSTRUCCIÓN: [Symbol]

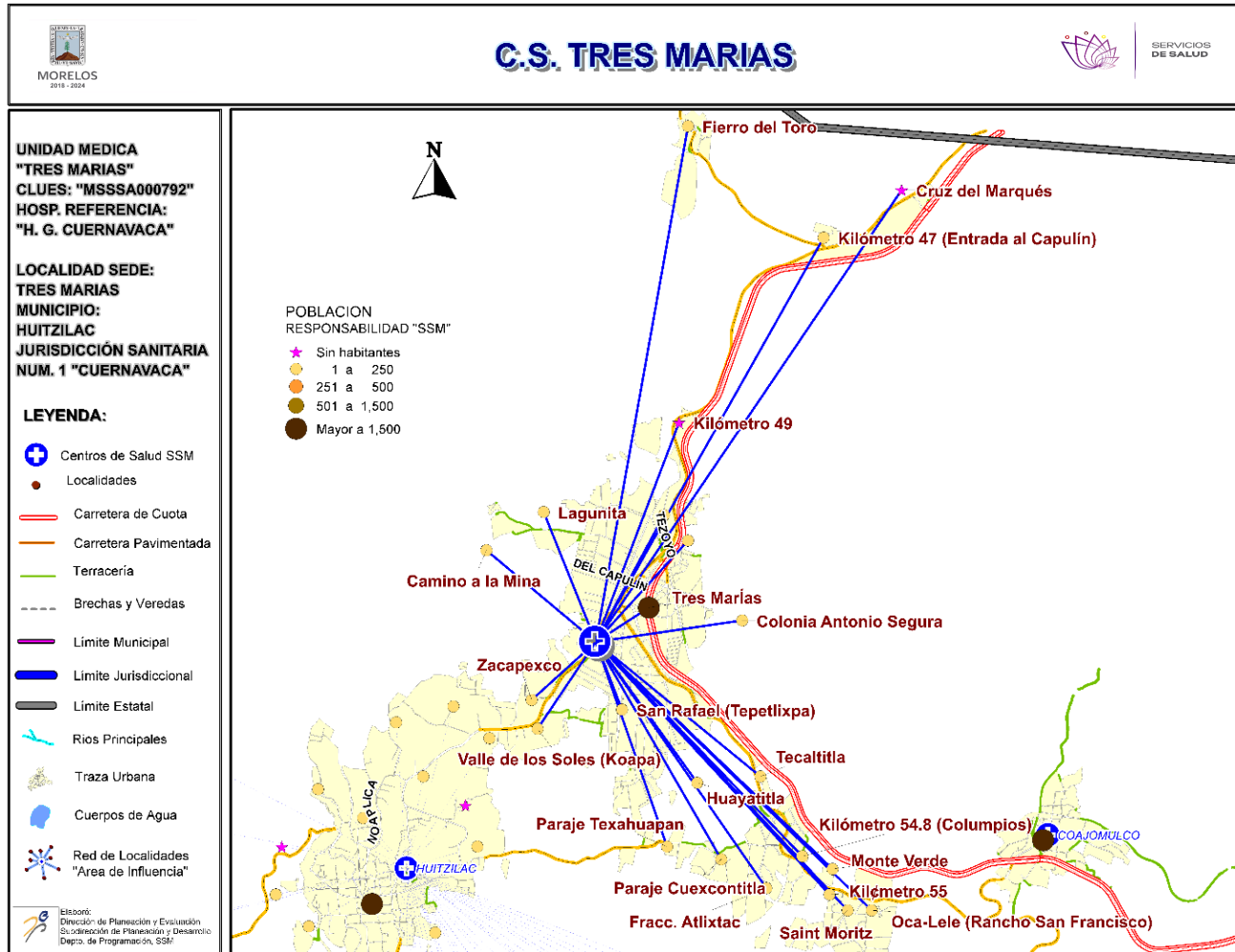
JURISDICCION SANITARIA: [Symbol]

MUNICIPIO: [Symbol] **LOCALIDAD:** [Symbol]

PLANO: [Symbol]

CLAVE CLUES: [Symbol] **FECHA DE ACTUALIZACIÓN:** [Symbol] **VALIDO:** [Symbol]

REALIZÓ LEVANTAMIENTO: [Symbol]



***Población afiliada al Seguro Popular: 4,726**



MORELOS
2018 - 2024



MORELOS
ANÉTRON DEL MUNDO
CULTURA Y TURISMO



Población por área de influencia



SERVICIOS
DE SALUD

POBLACIÓN DEL ÁREA DE INFLUENCIA, 2019.

CLUES: MSSSA000792	NOMBRE CLUES: TRES MARIAS
MUNICIPIO SEDE: 009 HUITZILAC	LOCALIDAD SEDE: 0017 TRES MARIAS
TIPOLOGÍA: E / URBANO DE 02 NÚCLEOS BÁSICOS	HOSPITAL DE REFERENCIA: HG DE CUERNAVACA DR. JOSE G. PARRES

CLAVE LOCALIDAD	NOMBRE DE LA LOCALIDAD	COLONIA	POBLACIÓN TOTAL	POBLACIÓN SSM
170090002	Fraccionamiento Atlixnac	-	135	100
170090005	Fierro del Toro	-	147	119
170090008	Kilómetro 55	-	25	20
170090012	Monte Verde	-	34	23
170090017	Tres Marías	-	7,226	4,866
170090023	Kilómetro 47 (Entrada al Capulín)	-	95	83
170090031	Kilómetro 54.8 (Columpios de Axoxoco)	-	22	16
170090032	Oca-Lele (Rancho San Francisco)	-	15	15
170090036	Saint Moritz	-	45	25
170090039	Valle de los Soles (Koapa)	-	7	7
170090046	Kilómetro 49	-	15	0
170090050	Lagunita	-	23	23
170090053	Cruz del Marqués	-	0	0
170090095	Zacapexco	-	35	35
170090097	Las Torres	-	40	25
170090098	Barrio Tezoyo (El Cuartel)	-	90	57
170090099	Colonia Antonio Segura	-	33	15
170090101	San Rafael (Tepetlixpa)	-	25	20
170090102	Tecaltitla	-	61	32
170090105	Huayatitla (Ampliación San Bartolo)	-	73	61
170090106	Camino a la Mina	-	34	29
170090108	Paraje Cuexcontitla	-	27	25
170090109	Paraje Texahuapan	-	42	42
TOTAL POBLACIÓN DE LA UNIDAD MÉDICA			8,249	5,638

Fuente: Cubos Dinámicos de la Dirección General de Información en Salud (DGIS); Proyecciones de la Población por condición de derechohabiente, 2019, DGIS plataforma. Estudio de Regionalización Operativa (ERO). *Fecha consulta:* Marzo 2019. *Fecha de Actualización:* Mayo 2019. *Elaboró:* Departamento de Evaluación.



MORBILIDAD DEL C.S. TRES MARÍAS (CLUES: MSSSA000792) , 2018				
No.	PADECIMIENTO	CLAVE CIE10	CASOS	
			NÚM.	TASA *
1	Infecciones respiratorias agudas	J00-J06, J20, J21 excepto J02.0 y J03.0	1,701	306.38
2	Infecciones intestinales por otros organismos y las mal definidas	A04, A08-A09 excepto A08.0	391	70.43
3	Infección de vías urinarias	N30, N34, N39.0	291	52.41
4	Influenza	J09-J11	149	26.84
5	Vulvovaginitis	N76	122	21.97
6	Gingivitis y enfermedad periodontal	K05	58	10.45
7	Otitis media aguda	H65.0-H65.1	52	9.37
8	Conjuntivitis	H10	35	6.30
9	Úlceras, gastritis y duodenitis	K25-K29	15	2.70
10	Amebiasis intestinal	A06.0-A06.3, A06.9	12	2.16
	Resto de Diagnósticos	Resto de Diagnósticos	35	6.30
TOTAL			2,861	
POBLACIÓN RESPONSABILIDAD SSM, 2018:			5,552	



C.S. TRES MARÍAS (CLUES: MSSSA000792)

REPORTE SIS

Año	2012	2013	2014	2015	2016	2017
Total de Embarazadas 1° vez	134	153	158	128	113	68
Total de embarazadas Adolescentes 1° vez	24	32	44	37	16	21
Total de Pacientes de MPF	372	372	365	237	157	244
Total de Pacientes Referidos	101	249	541	391	299	57
Total de Pacientes Contrareferidos	0	0	0	0	0	5
Total DM en Tratamiento	40	55	90	108	57	4
Total DM en Control	7	19	48	54	5	1
Total HTA en Tratamiento	27	52	86	103	57	4
Total HTA en Control	9	17	72	76	33	s/d

Fuente: Subsistema de Prestación de Servicios (SIS) cierre anual 2012 - 2017. s/d= sin datos

Nombre: TRES MARÍAS

CLUES: MSSSA000792

Jurisdicción: No. I

Concepto	2018 p/	Concepto	2018 p/
Infraestructura			
Consultorios	3	Personal de enfermería	3
-Generales	2	-Enfermeras en contacto	3
-Estomatología	1	-Enfermeras en otra actividad	0
-Otros	0		
Salas de expulsión	0	Consulta otorgada	
Recurso humano			
Médicos en contacto	3	Consulta externa	5,384
-Generales	1	-Consulta general	4,648
-Odontólogos	1	-Consulta odontológica	736
-Otros	0	Indicadores de productividad 1/	
Médicos pasantes	1		
-P. de medicina	1	Consulta general por médico general 2/	9.2
-P. de odontología	0	Consulta odontológica por odontólogo 3/	2.9

p/ La información corresponde al cierre anual de 2018 p/ (Cifras preliminares).

1/Se consideran 252 días hábiles.

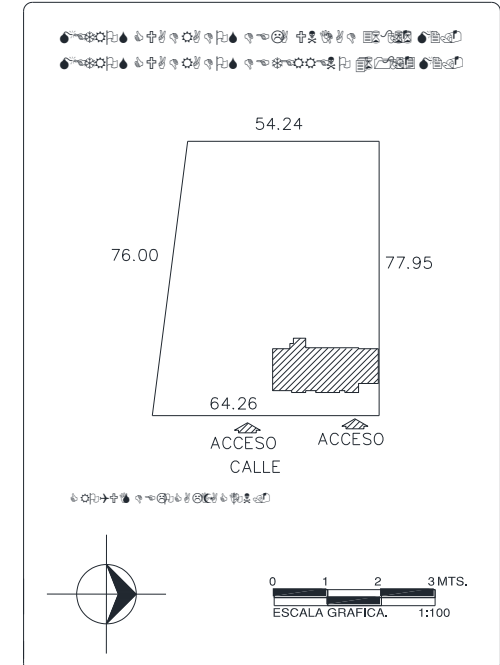
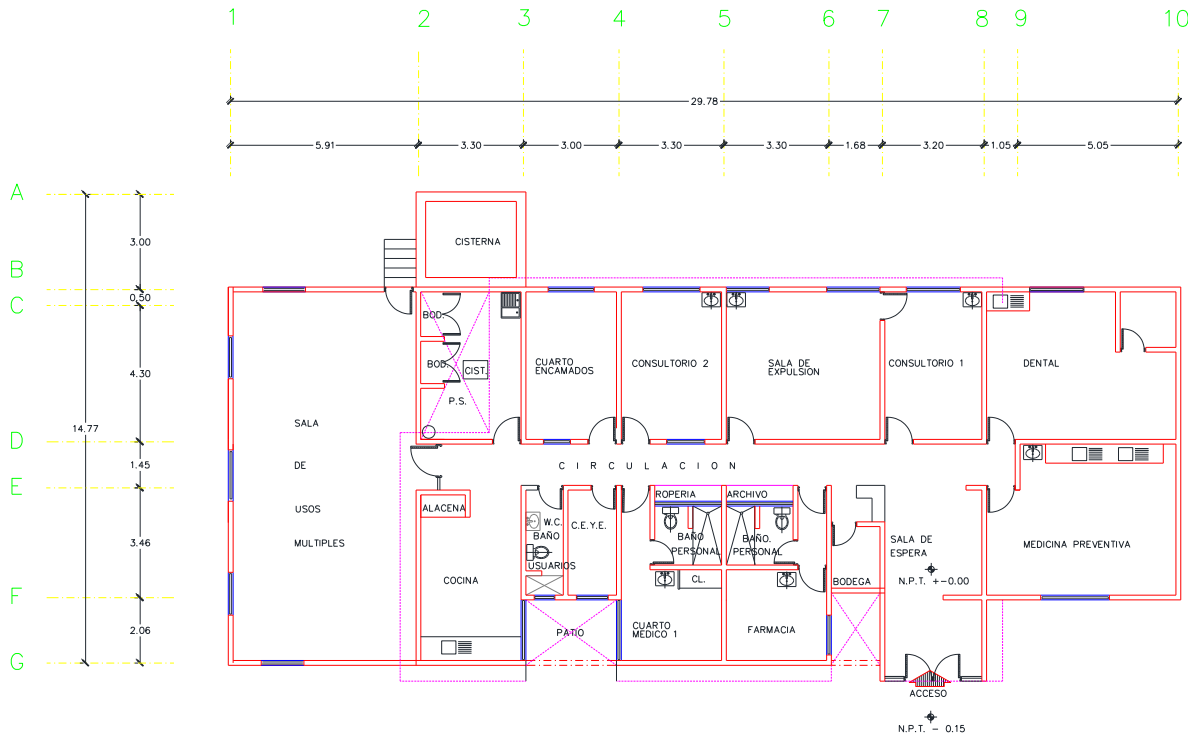
2/Incluye consulta general y médicos generales más pasantes de medicina.

3/Incluye consulta odontológica y odontólogos más pasantes de odontología.

Fuente: SSA/DGIS/Cubos dinámicos de información, 2018 p/.

SINEHIAS, Base de datos/SIS, Cubos dinámicos 2018 p/ (corte 12 de junio).

CS Tres Marías: Plano arquitectónico



CENTRO DE SALUD:	FECHA DE CONSTRUCCIÓN:
JURISDICCION SANITARIA:	
MUNICIPIO:	LOCALIDAD:
PLANO:	
CLAVE CLUES:	FECHA DE ACTUALIZACIÓN: VALIDÓ:
REALIZÓ LEVANTAMIENTO:	


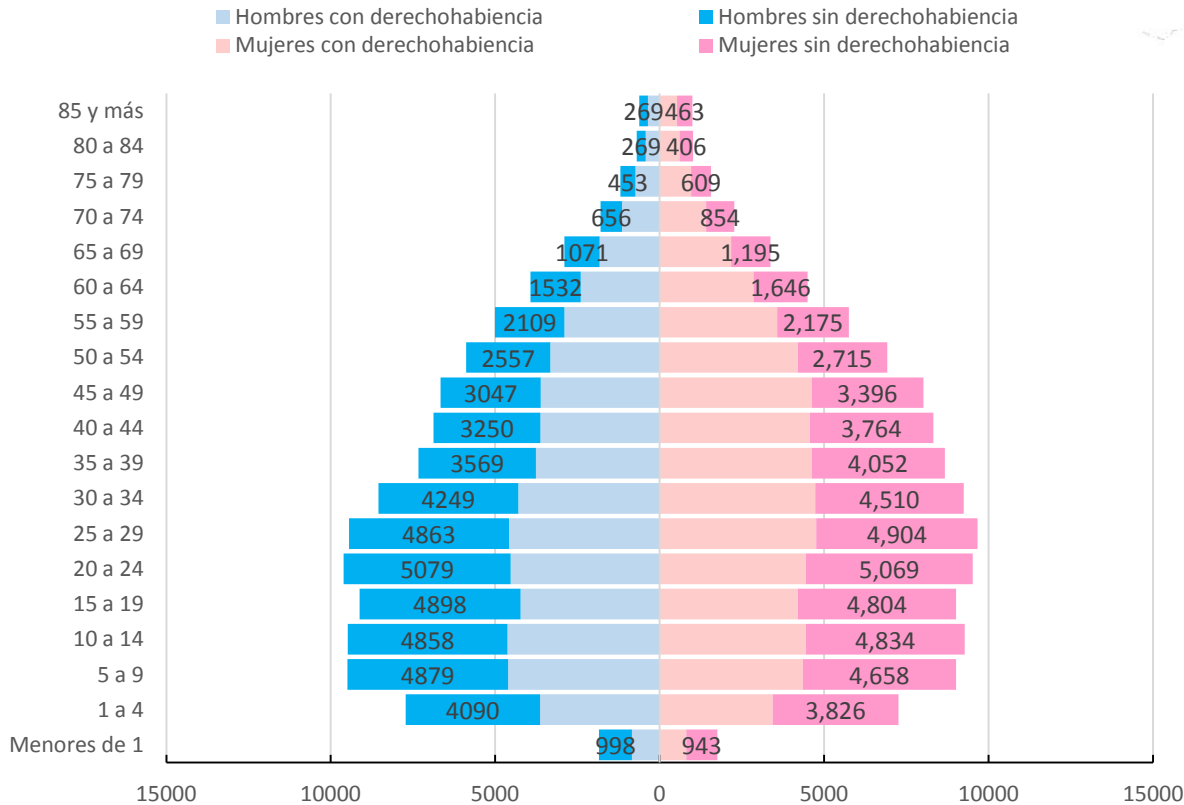
Municipio: Jiutepec

Jurisdicción Sanitaria I



UNIDADES DE SALUD
 UNIDADES DE PRIMER NIVEL: 12
 UNIDADES DE SEGUNDO NIVEL: 0
 UNIDADES DE TERCER NIVEL: 0
 UNIDADES MÉDICAS MÓVILES: 2
 1- Tipo I
 1- Tipo III

Piramide poblacional por condición de derechohabiencia
Municipio de Jiutepec, 2019



Municipio: Jiutepec

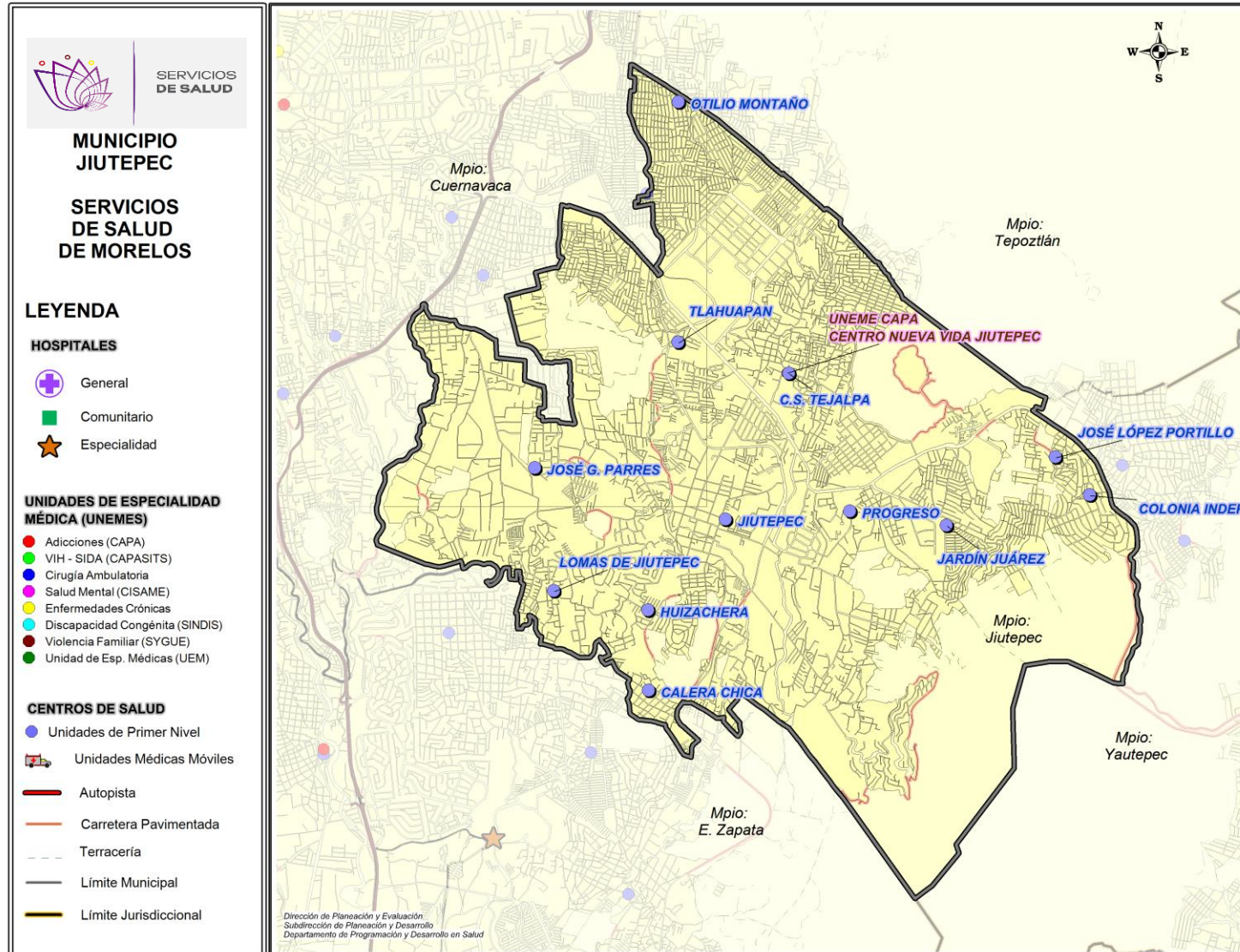
Jurisdicción Sanitaria I

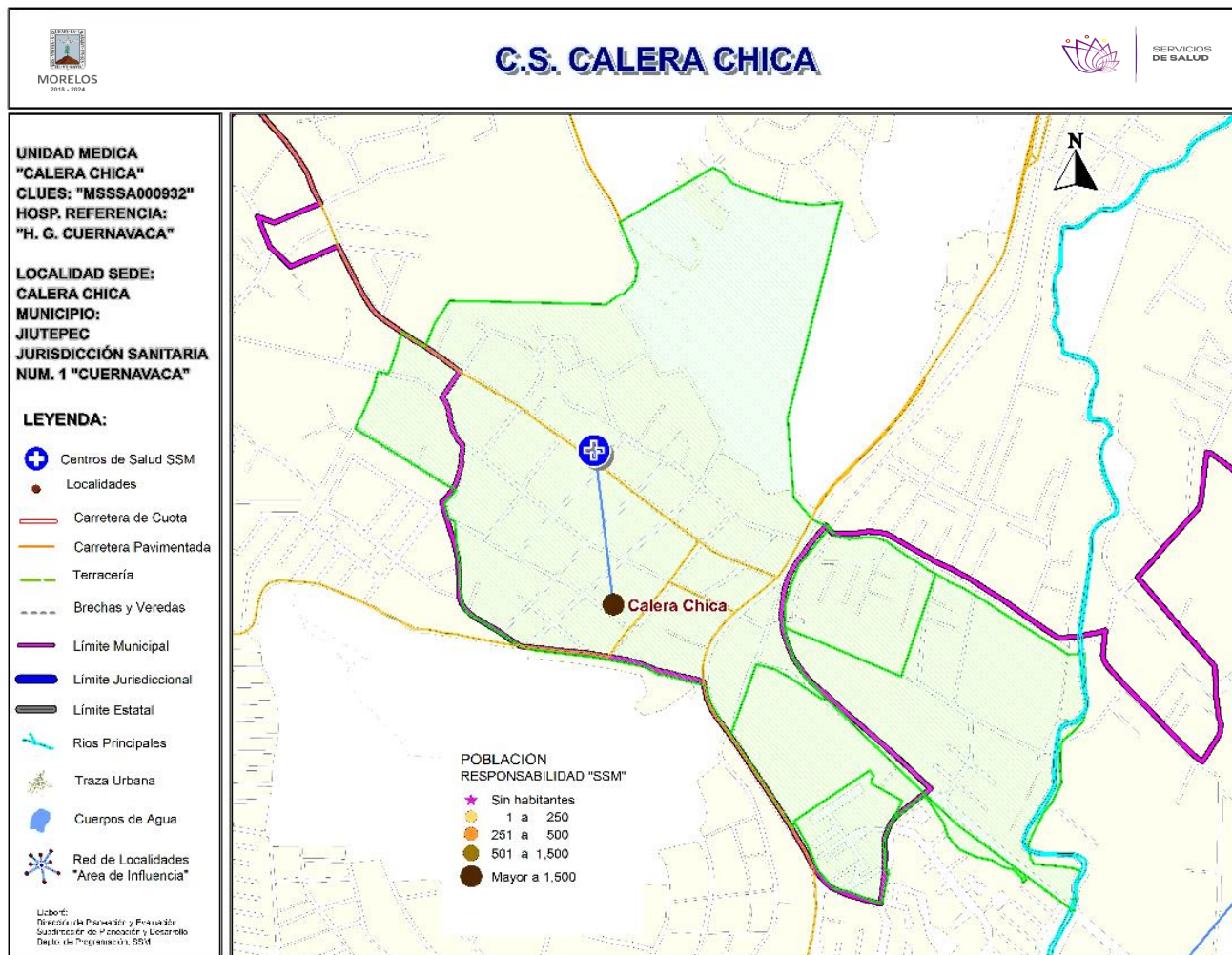


POBLACIÓN MUNICIPIO DE JIUTEPEC, MORELOS 2019.							
Edad quin.	Con Derechohabiencia			Sin Derechohabiencia			Población total general
	Masculino	Femenino	Total	Masculino	Femenino	Total	
< de 1	844	809	1,653	998	943	1,941	3,594
1 a 4	3,637	3,435	7,072	4,090	3,826	7,916	14,988
5 a 9	4,611	4,351	8,962	4,879	4,658	9,537	18,499
10 a 14	4,625	4,444	9,069	4,858	4,834	9,692	18,761
15 a 19	4,228	4,202	8,430	4,898	4,804	9,702	18,132
20 a 24	4,528	4,452	8,980	5,079	5,069	10,148	19,128
25 a 29	4,585	4,761	9,346	4,863	4,904	9,767	19,113
30 a 34	4,301	4,732	9,033	4,249	4,510	8,759	17,792
35 a 39	3,761	4,618	8,379	3,569	4,052	7,621	16,000
40 a 44	3,630	4,560	8,190	3,250	3,764	7,014	15,204
45 a 49	3,614	4,621	8,235	3,047	3,396	6,443	14,678
50 a 54	3,326	4,201	7,527	2,557	2,715	5,272	12,799
55 a 59	2,897	3,572	6,469	2,109	2,175	4,284	10,753
60 a 64	2,398	2,854	5,252	1,532	1,646	3,178	8,430
65 a 69	1,824	2,168	3,992	1,071	1,195	2,266	6,258
70 a 74	1,144	1,412	2,556	656	854	1,510	4,066
75 a 79	740	953	1,693	453	609	1,062	2,755
80 a 84	430	605	1,035	269	406	675	1,710
85 y más	354	531	885	269	463	732	1,617
Total	55,477	61,281	116,758	52,696	54,823	107,519	224,277



Ubicación Geográfica







Población por área de influencia



POBLACIÓN DEL ÁREA DE INFLUENCIA, 2019.

CLUES: MSSA000932	NOMBRE CLUES: CALERA CHICA			
MUNICIPIO SEDE: 011 JIUTEPEC	LOCALIDAD SEDE: 0004 CALERA CHICA			
TIPOLOGÍA: D / URBANO DE 01 NÚCLEOS BÁSICOS	HOSPITAL DE REFERENCIA: HG DE CUERNAVACA DR. JOSE G. PARRÉS			
CLAVE LOCALIDAD	NOMBRE DE LA LOCALIDAD	COLONIA	POBLACIÓN TOTAL	POBLACIÓN SSM
170080001	Emiliano Zapata	CALERA CHICA	43	23
170080001	Emiliano Zapata	MARAVILLAS DE AXEXENTLA	601	351
170080001	Emiliano Zapata	ORIENTE CALERA CHICA	882	485
170110004	Calera Chica	CALERA CHICA	4,284	2,423
170110004	Calera Chica	EL AGUAJE	927	296
TOTAL POBLACIÓN DE LA UNIDAD MÉDICA			6,737	3,578

MORBILIDAD DEL C.S. CALERA CHICA (CLUES: MSSSA000932) , 2018				
No.	PADECIMIENTO	CLAVE CIE10	CASOS	
			NÚM.	TASA *
1	Infecciones respiratorias agudas	J00-J06, J20, J21 excepto J02.0 y J03.0	1,359	385.86
2	Infección de vías urinarias	N30, N34, N39.0	141	40.03
3	Vulvovaginitis	N76	131	37.19
4	Otitis media aguda	H65.0-H65.1	96	27.26
5	Infecciones intestinales por otros organismos y las mal definidas	A04, A08-A09 excepto A08.0	76	21.58
6	Conjuntivitis	H10	40	11.36
7	Úlceras, gastritis y duodenitis	K25-K29	33	9.37
8	Gingivitis y enfermedad periodontal	K05	15	4.26
9	Intoxicación por picadura de alacrán	T63.2, X22	13	3.69
10	Asma	J45, J46	11	3.12
	Resto de Diagnósticos	Resto de Diagnósticos	23	6.53
TOTAL			1,938	
POBLACIÓN RESPONSABILIDAD SSM, 2018:			3,522	

C.S. CALERA CHICA (CLUES: MSSSA000932)

REPORTE SIS

Año	2012	2013	2014	2015	2016	2017
Total de Embarazadas 1° vez	112	148	128	95	109	122
Total de embarazadas Adolescentes 1° vez	35	46	45	31	39	46
Total de Pacientes de MPF	86	132	132	134	107	130
Total de Pacientes Referidos	123	262	445	393	329	173
Total de Pacientes Contrareferidos	0	0	0	0	0	1
Total DM en Tratamiento	45	52	72	45	87	85
Total DM en Control	23	24	31	21	3	6
Total HTA en Tratamiento	38	41	49	35	67	69
Total HTA en Control	32	32	38	27	54	60

Fuente: Subsistema de Prestación de Servicios (SIS) cierre anual 2012 - 2017. s/d= sin datos

Nombre: CALERA CHICA

CLUES: MSSSA000932

Jurisdicción: No. I

Concepto	2018 p/	Concepto	2018 p/
Infraestructura			
Consultorios	2	Personal de enfermería	3
-Generales	2	-Enfermeras en contacto	3
-Estomatología	0	-Enfermeras en otra actividad	0
-Otros	0		
Salas de expulsión	0		
Recurso humano			
Médicos en contacto	2	Consulta otorgada	
-Generales	1	Consulta externa	2,844
-Odontólogos	0	-Consulta general	2,844
-Otros	0	-Consulta odontológica	0
Médicos pasantes	1		
-P. de medicina	1		
-P. de odontología	0		
		Indicadores de productividad 1/	
		Consulta general por médico general 2/	5.6
		Consulta odontológica por odontólogo 3/	0

p/ La información corresponde al cierre anual de 2018 p/ (Cifras preliminares).

1/Se consideran 252 días hábiles.

2/Incluye consulta general y médicos generales más pasantes de medicina.

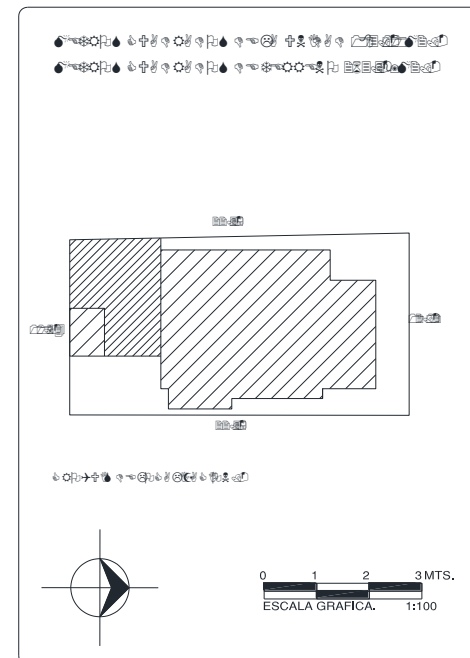
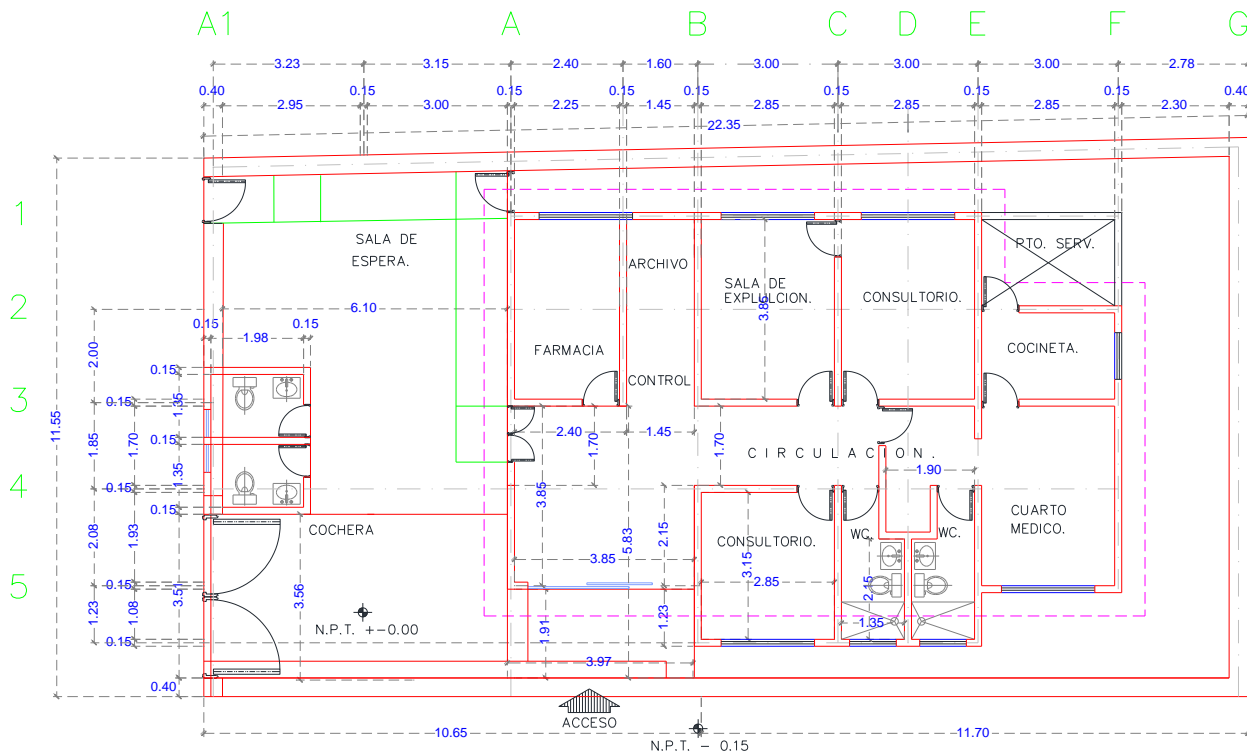
3/Incluye consulta odontológica y odontólogos más pasantes de odontología.

Fuente: SSA/DGIS/Cubos dinámicos de información, 2018 p/.

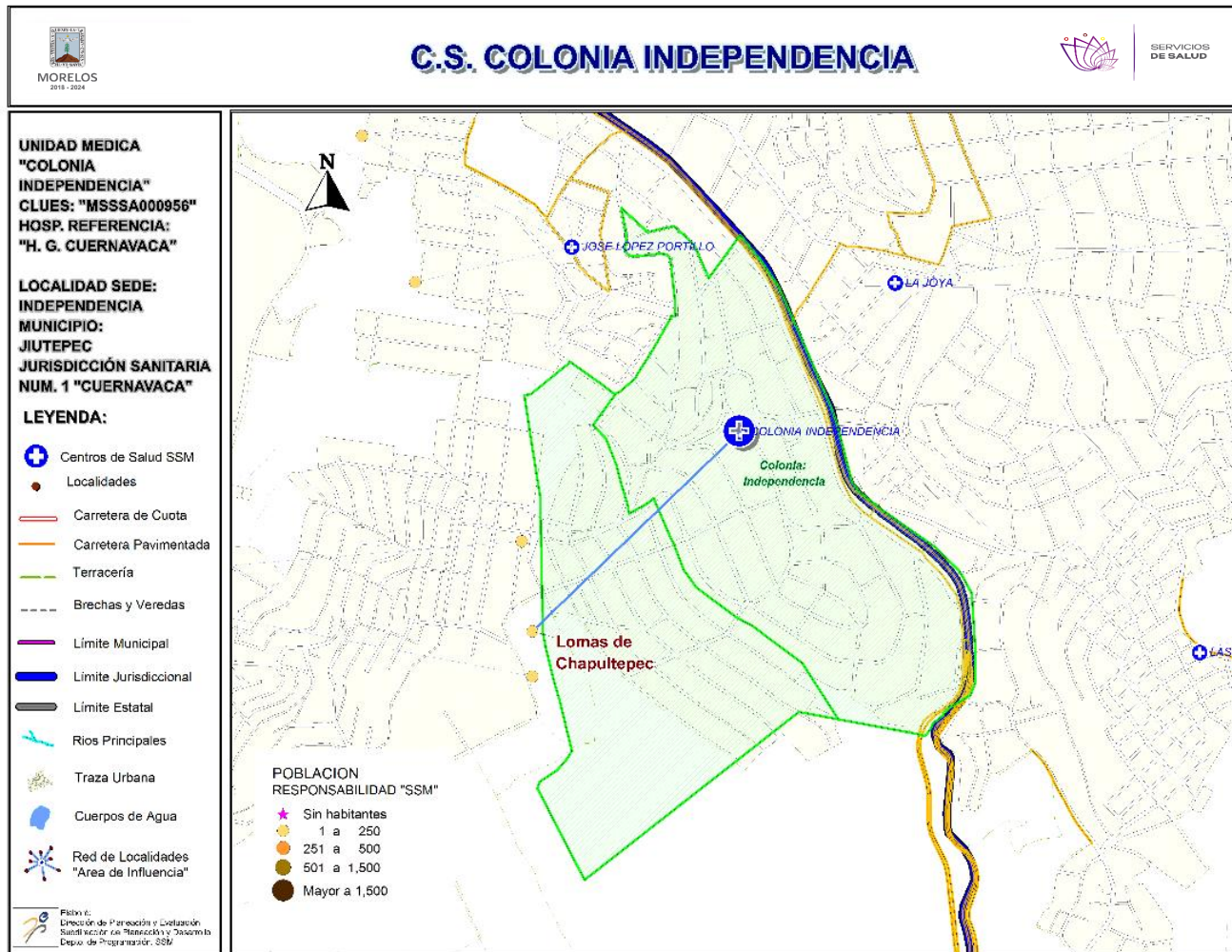
SINEHIAS, Base de datos/SIS, Cubos dinámicos 2018 p/ (corte 12 de junio).



CS Calera Chica: Plano arquitectónico



CENTRO DE SALUD:	FECHA DE CONSTRUCCIÓN:		
JURISDICCION SANITARIA:	MUNICIPIO:		
MUNICIPIO:	LOCALIDAD:		
PLANO:	CLAVE CLUES:	FECHA DE ACTUALIZACIÓN:	VALIDO:
REALIZÓ LEVANTAMIENTO:			



***Población afiliada al Seguro Popular: 2,729**



Población por área de influencia



POBLACIÓN DEL ÁREA DE INFLUENCIA, 2019.				
CLUES: MSSSA000956		NOMBRE CLUES: COLONIA INDEPENDENCIA		
MUNICIPIO SEDE: 011 JIUTEPEC		LOCALIDAD SEDE: 0028 INDEPENDENCIA		
TIPOLOGÍA: D / URBANO DE 01 NÚCLEOS BÁSICOS		HOSPITAL DE REFERENCIA: HG DE CUERNAVACA DR. JOSE G. PARRÉS		
CLAVE LOCALIDAD	NOMBRE DE LA LOCALIDAD	COLONIA	POBLACIÓN TOTAL	POBLACIÓN SSM
170110028	Independencia	INDEPENDENCIA	4,795	3,201
170110028	Independencia	LOMAS DE CHAPULTEPEC	1,066	703
170110078	Lomas de Chapultepec	-	54	47
TOTAL POBLACIÓN DE LA UNIDAD MÉDICA			5,915	3,951



Morbilidad



MORBILIDAD DEL C.S. COLONIA INDEPENDENCIA (CLUES: MSSSA000956) , 2018				
No.	PADECIMIENTO	CLAVE CIE10	CASOS	
			NÚM.	TASA *
1	Infecciones respiratorias agudas	J00-J06, J20, J21 excepto J02.0 y J03.0	409	105.17
2	Infección de vías urinarias	N30, N34, N39.0	81	20.83
3	Infecciones intestinales por otros organismos y las mal definidas	A04, A08-A09 excepto A08.0	69	17.74
4	Vulvovaginitis	N76	48	12.34
5	Otitis media aguda	H65.0-H65.1	30	7.71
6	Úlceras, gastritis y duodenitis	K25-K29	15	3.86
7	Amebiasis intestinal	A06.0-A06.3, A06.9	10	2.57
8	Conjuntivitis	H10	9	2.31
9	Intoxicación por picadura de alacrán	T63.2, X22	8	2.06
10	Varicela	B01	7	1.80
	Resto de Diagnósticos	Resto de Diagnósticos	15	3.86
TOTAL			701	
POBLACIÓN RESPONSABILIDAD SSM, 2018:			3,889	

C.S. COLONIA INDEPENDENCIA (CLUES: MSSSA000956)

REPORTE SIS

Año	2012	2013	2014	2015	2016	2017
Total de Embarazadas 1° vez	70	62	82	101	67	31
Total de embarazadas Adolescentes 1° vez	21	14	10	20	17	9
Total de Pacientes de MPF	315	331	334	265	23	245
Total de Pacientes Referidos	173	200	256	251	337	61
Total de Pacientes Contrareferidos	0	6	0	0	0	0
Total DM en Tratamiento	72	79	46	60	68	5
Total DM en Control	39	44	24	29	6	s/d
Total HTA en Tratamiento	78	95	43	53	71	6
Total HTA en Control	48	55	26	29	55	2

Fuente: Subsistema de Prestación de Servicios (SIS) cierre anual 2012 - 2017. s/d= sin datos

Nombre: COLONIA INDEPENDENCIA

CLUES: MSSSA000956

Jurisdicción: No. I

Concepto	2018 p/	Concepto	2018 p/
Infraestructura			
Consultorios	2	Personal de enfermería	2
-Generales	2	-Enfermeras en contacto	2
-Estomatología	0	-Enfermeras en otra actividad	0
-Otros	0		
Salas de expulsión	0		
Recurso humano			
Médicos en contacto	2	Consulta otorgada	
-Generales	1	Consulta externa	1,927
-Odontólogos	0	-Consulta general	1,927
-Otros	0	-Consulta odontológica	0
Médicos pasantes	1		
-P. de medicina	1		
-P. de odontología	0		
		Indicadores de productividad 1/	
		Consulta general por médico general 2/	3.8
		Consulta odontológica por odontólogo 3/	0

p/ La información corresponde al cierre anual de 2018 p/ (Cifras preliminares).

1/Se consideran 252 días hábiles.

2/Incluye consulta general y médicos generales más pasantes de medicina.

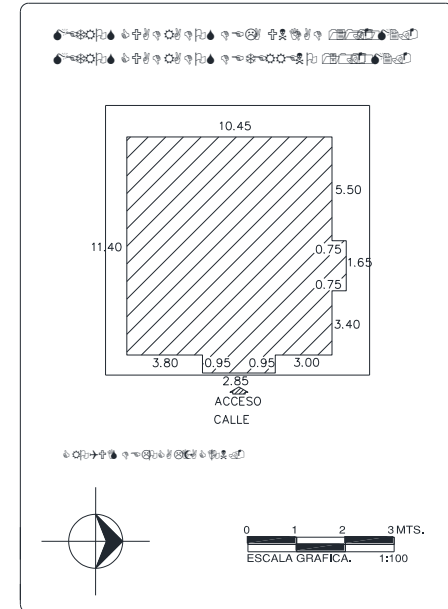
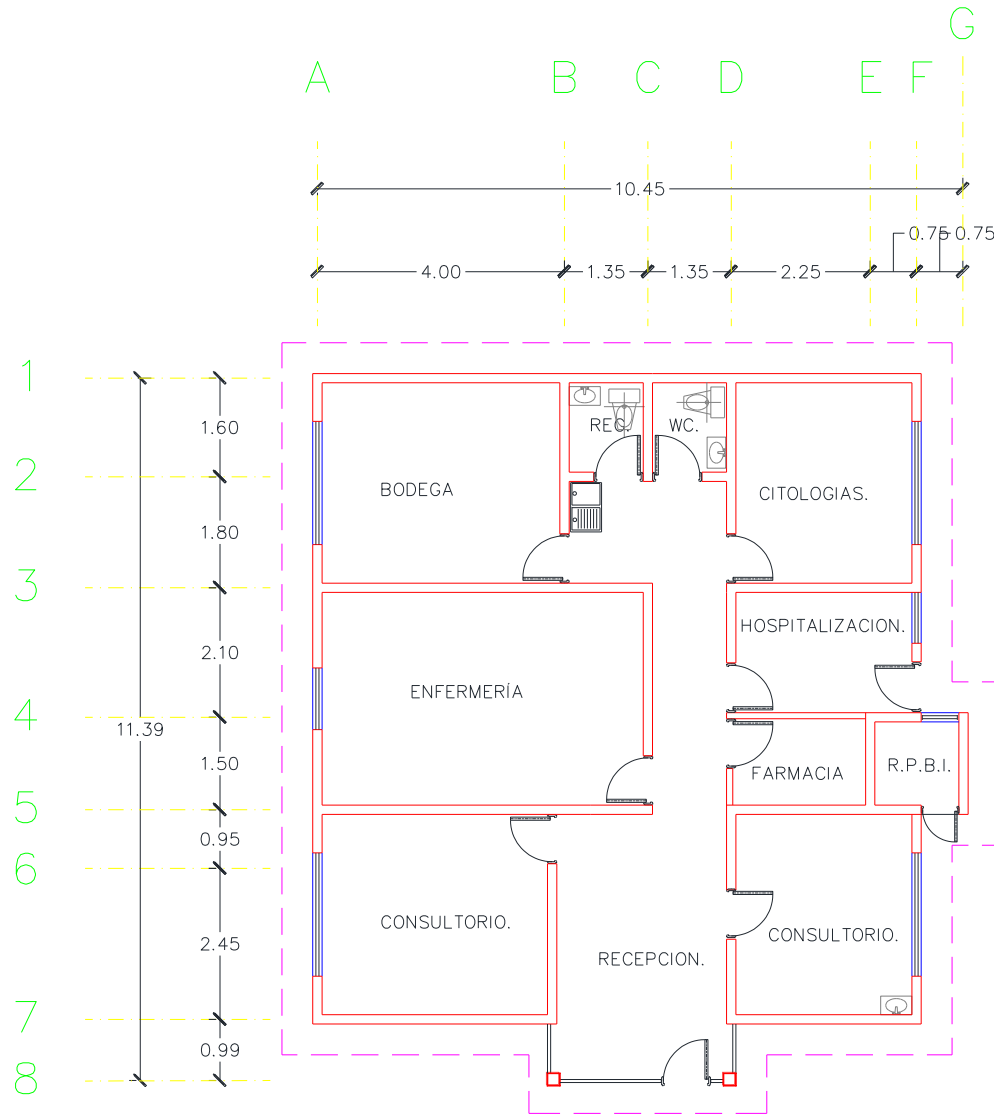
3/Incluye consulta odontológica y odontólogos más pasantes de odontología.

Fuente: SSA/DGIS/Cubos dinámicos de información, 2018 p/.

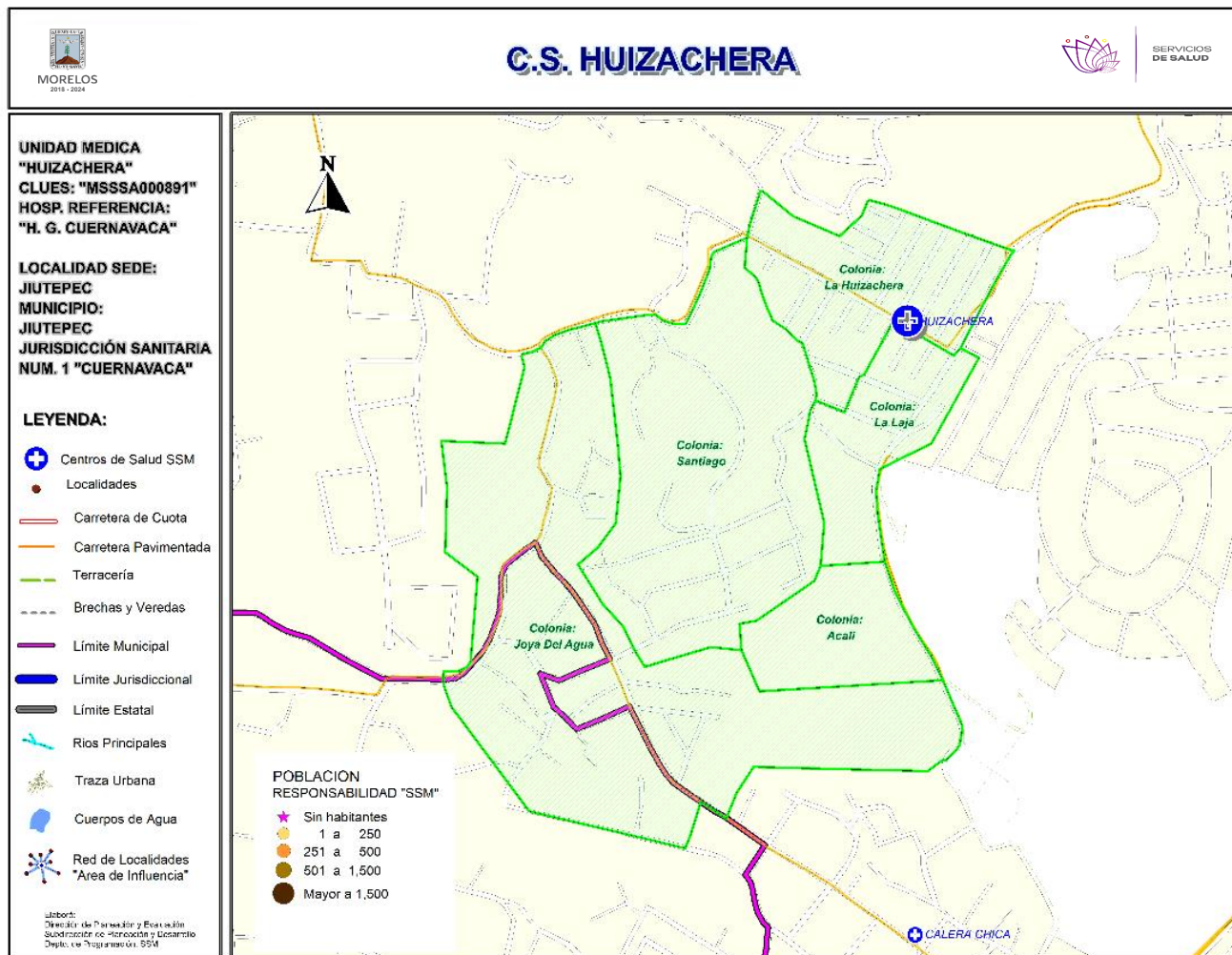
SINEHIAS, Base de datos/SIS, Cubos dinámicos 2018 p/ (corte 12 de junio).



CS Colonia Independencia: Plano arquitectónico



CENTRO DE SALUD:	FECHA DE CONSTRUCCIÓN:	
JURISDICCION SANITARIA:	MUNICIPIO:	
LOCALIDAD:	PLANO:	
CLAVE CLUES:	FECHA DE ACTUALIZACIÓN:	VALIDÓ:
REALIZÓ LEVANTAMIENTO:		



***Población afiliada al Seguro Popular: 1,320**



Morbilidad



MORBILIDAD DEL C.S. HUIZACHERA (CLUES: MSSSA000891) , 2018				
No.	PADECIMIENTO	CLAVE CIE10	CASOS	
			NÚM.	TASA *
1	Infecciones respiratorias agudas	J00-J06, J20, J21 excepto J02.0 y J03.0	429	233.41
2	Infecciones intestinales por otros organismos y las mal definidas	A04, A08-A09 excepto A08.0	83	45.16
3	Infección de vías urinarias	N30, N34, N39.0	47	25.57
4	Conjuntivitis	H10	23	12.51
5	Candidiasis urogenital	B37.3-B37.4	10	5.44
6	Intoxicación por picadura de alacrán	T63.2, X22	7	3.81
7	Otras infecciones intestinales debidas a protozoarios	A07.0, A07.2, A07.9	6	3.26
8	Otitis media aguda	H65.0-H65.1	4	2.18
9	Dengue no grave	A90	3	1.63
10	Diabetes mellitus no insulino dependiente (Tipo II)	E11-E14	3	1.63
	Resto de Diagnósticos	Resto de Diagnósticos	5	2.72
TOTAL			620	
POBLACIÓN RESPONSABILIDAD SSM, 2018:			1,838	

C.S. HUIZACHERA (CLUES: MSSSA000891)

REPORTE SIS

Año	2012	2013	2014	2015	2016	2017
Total de Embarazadas 1° vez	17	24	17	28	27	11
Total de embarazadas Adolescentes 1° vez	8	1	4	7	11	1
Total de Pacientes de MPF	96	85	52	56	74	80
Total de Pacientes Referidos	41	37	60	33	31	22
Total de Pacientes Contrareferidos	0	0	0	0	0	0
Total DM en Tratamiento	21	24	23	22	31	21
Total DM en Control	4	12	10	3	10	7
Total HTA en Tratamiento	19	16	14	12	18	14
Total HTA en Control	7	11	11	7	17	11

Fuente: Subsistema de Prestación de Servicios (SIS) cierre anual 2012 - 2017. s/d= sin datos

Nombre: HUIZACHERA
CLUES: MSSSA000891
Jurisdicción: No. 1

Concepto	2018 p/	Concepto	2018 p/
Infraestructura			
Consultorios	2	Personal de enfermería	2
-Generales	1	-Enfermeras en contacto	2
-Estomatología	1	-Enfermeras en otra actividad	0
-Otros	0		
Salas de expulsión	0	Consulta otorgada	
		Consulta externa	2,146
		-Consulta general	1,774
		-Consulta odontológica	372
Recurso humano			
Médicos en contacto	3	Indicadores de productividad 1/	
-Generales	1	Consulta general por médico general 2/	7.0
-Odontólogos	1	Consulta odontológica por odontólogo 3/	0.7
-Otros	0		
Médicos pasantes	1		
-P. de medicina	0		
-P. de odontología	1		

p/ La información corresponde al cierre anual de 2018 p/ (Cifras preliminares).

1/Se consideran 252 días hábiles.

2/Incluye consulta general y médicos generales más pasantes de medicina.

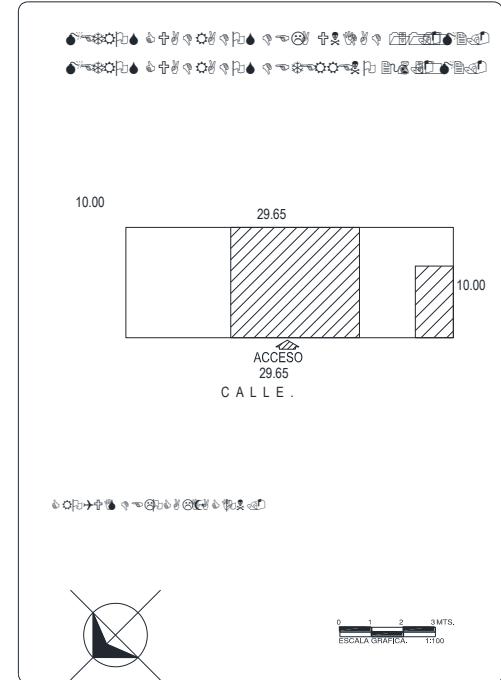
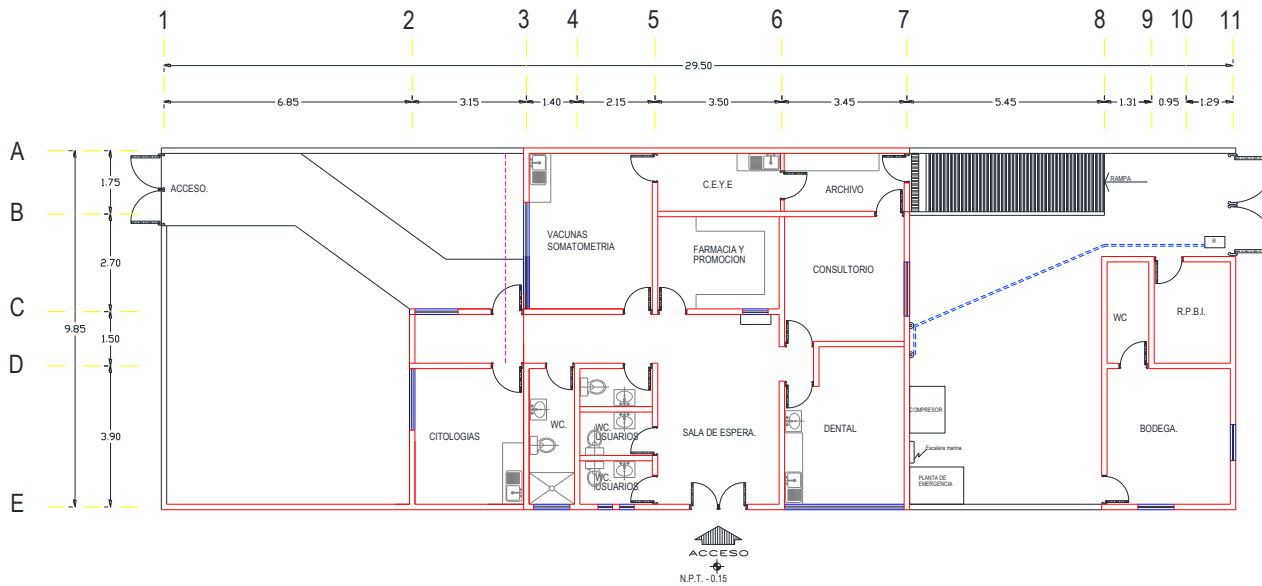
3/Incluye consulta odontológica y odontólogos más pasantes de odontología.

Fuente: SSA/DGIS/Cubos dinámicos de información, 2018 p/.

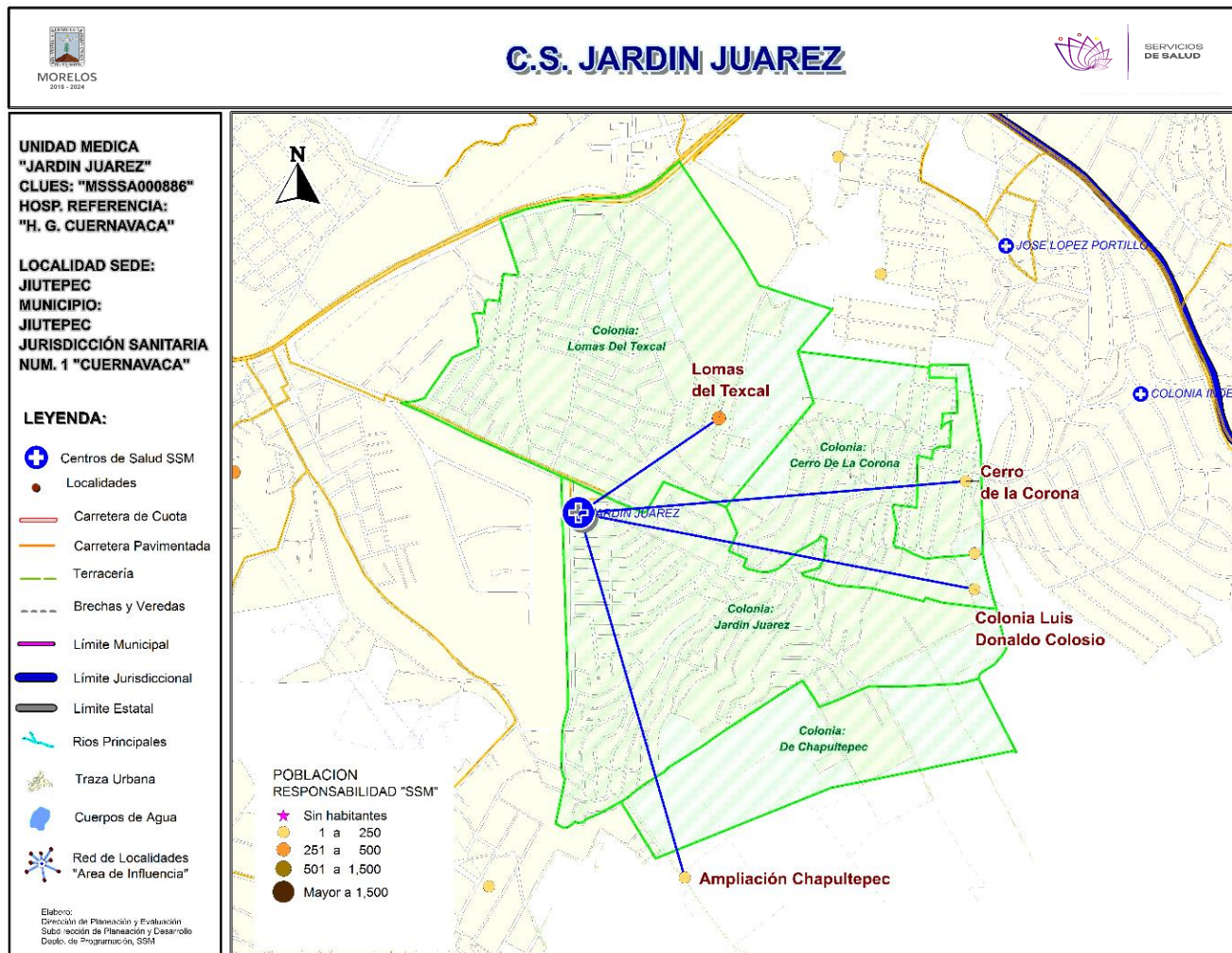
SINEHIAS, Base de datos/SIS, Cubos dinámicos 2018 p/ (corte 12 de junio).



CS Huizachera: Plano arquitectónico



CENTRO DE SALUD: [Icon]	FECHA DE CONSTRUCCIÓN: [Icon]	
JURISDICCION SANITARIA: [Icon]	[Icon]	
MUNICIPIO: [Icon]	LOCALIDAD: [Icon]	
PLANO: [Icon]	[Icon]	
CLAVE CLUES: [Icon]	FECHA DE ACTUALIZACIÓN: [Icon]	VALIDO: [Icon]
REALIZÓ LEVANTAMIENTO: [Icon]		[Icon]



***Población afiliada al Seguro Popular: 5,425**



Población por área de influencia



POBLACIÓN DEL ÁREA DE INFLUENCIA, 2019.

CLUES: MSSSA000886					NOMBRE CLUES: JARDIN JUAREZ
MUNICIPIO SEDE: 011 JIUTEPEC					LOCALIDAD SEDE: 0001 JIUTEPEC
TIPOLOGÍA: E / URBANO DE 02 NÚCLEOS BÁSICOS					HOSPITAL DE REFERENCIA: HG DE CUERNAVACA DR. JOSE G. PARRES
CLAVE LOCALIDAD	NOMBRE DE LA LOCALIDAD	COLONIA	POBLACIÓN TOTAL	POBLACIÓN SSM	
170110009	Progreso	CERRO DE LA CORONA	1,333	985	
170110009	Progreso	DE CHAPULTEPEC	80	62	
170110009	Progreso	JARDIN JUAREZ	5,696	3,682	
170110009	Progreso	LOMAS DEL TEXCAL	943	489	
170110009	Progreso	LUIS DONALDO COLOSIO	89	65	
170110072	Colonia Luis Donaldo Colosio	-	64	48	
170110083	Ampliación Chapultepec	-	141	109	
170110084	Cerro de la Corona	-	217	171	
170110085	Lomas del Texcal	-	343	253	
TOTAL POBLACIÓN DE LA UNIDAD MÉDICA			8,906	5,864	



Morbilidad



MORBILIDAD DEL C.S. JARDÍN JUÁREZ (CLUES: MSSSA000886) , 2018				
No.	PADECIMIENTO	CLAVE CIE10	CASOS	
			NÚM.	TASA *
1	Infecciones respiratorias agudas	J00-J06, J20, J21 excepto J02.0 y J03.0	944	163.15
2	Infección de vías urinarias	N30, N34, N39.0	238	41.13
3	Vulvovaginitis	N76	91	15.73
4	Infecciones intestinales por otros organismos y las mal definidas	A04, A08-A09 excepto A08.0	60	10.37
5	Intoxicación por picadura de alacrán	T63.2, X22	43	7.43
6	Conjuntivitis	H10	36	6.22
7	Otitis media aguda	H65.0-H65.1	34	5.88
8	Úlceras, gastritis y duodenitis	K25-K29	30	5.18
9	Hepatitis vírica A	B15	8	1.38
10	Candidiasis urogenital	B37.3-B37.4	7	1.21
	Resto de Diagnósticos	Resto de Diagnósticos	24	4.15
TOTAL			1,515	
POBLACIÓN RESPONSABILIDAD SSM, 2018:			5,786	

C.S. JARDÍN JUÁREZ (CLUES: MSSSA000886)

REPORTE SIS

Año	2012	2013	2014	2015	2016	2017
Total de Embarazadas 1° vez	173	164	162	212	171	94
Total de embarazadas Adolescentes 1° vez	42	33	24	40	27	33
Total de Pacientes de MPF	135	160	174	227	277	225
Total de Pacientes Referidos	322	357	487	461	340	144
Total de Pacientes Contrareferidos	0	0	0	0	0	4
Total DM en Tratamiento	99	119	139	123	65	62
Total DM en Control	25	36	14	44	3	12
Total HTA en Tratamiento	87	112	113	98	62	47
Total HTA en Control	29	33	14	54	47	36

Fuente: Subsistema de Prestación de Servicios (SIS) cierre anual 2012 - 2017. s/d= sin datos

Nombre: JARDÍN JUÁREZ

CLUES: MSSSA000886

Jurisdicción: No. 1

Concepto	2018 p/	Concepto	2018 p/
Infraestructura			
Consultorios	3	Personal de enfermería	3
-Generales	2	-Enfermeras en contacto	3
-Estomatología	1	-Enfermeras en otra actividad	0
-Otros	0		
Salas de expulsión	0	Consulta otorgada	
		Consulta externa	5,376
		-Consulta general	4,901
		-Consulta odontológica	475
Recurso humano			
Médicos en contacto	3	Indicadores de productividad 1/	
-Generales	2	Consulta general por médico general 2/	9.7
-Odontólogos	1	Consulta odontológica por odontólogo 3/	1.9
-Otros	0		
Médicos pasantes	0		
-P. de medicina	0		
-P. de odontología	0		

p/ La información corresponde al cierre anual de 2018 p/ (Cifras preliminares).

1/Se consideran 252 días hábiles.

2/Incluye consulta general y médicos generales más pasantes de medicina.

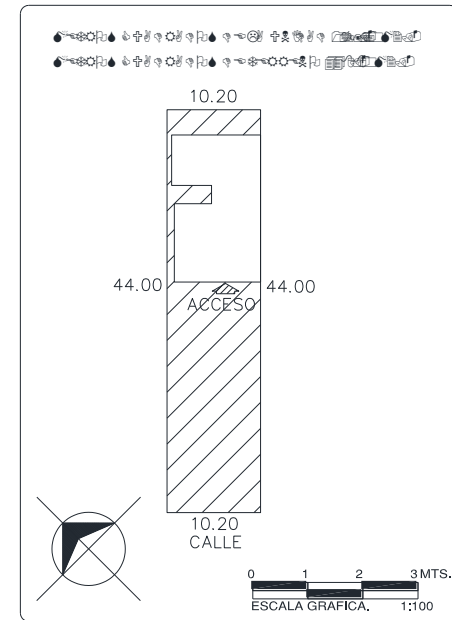
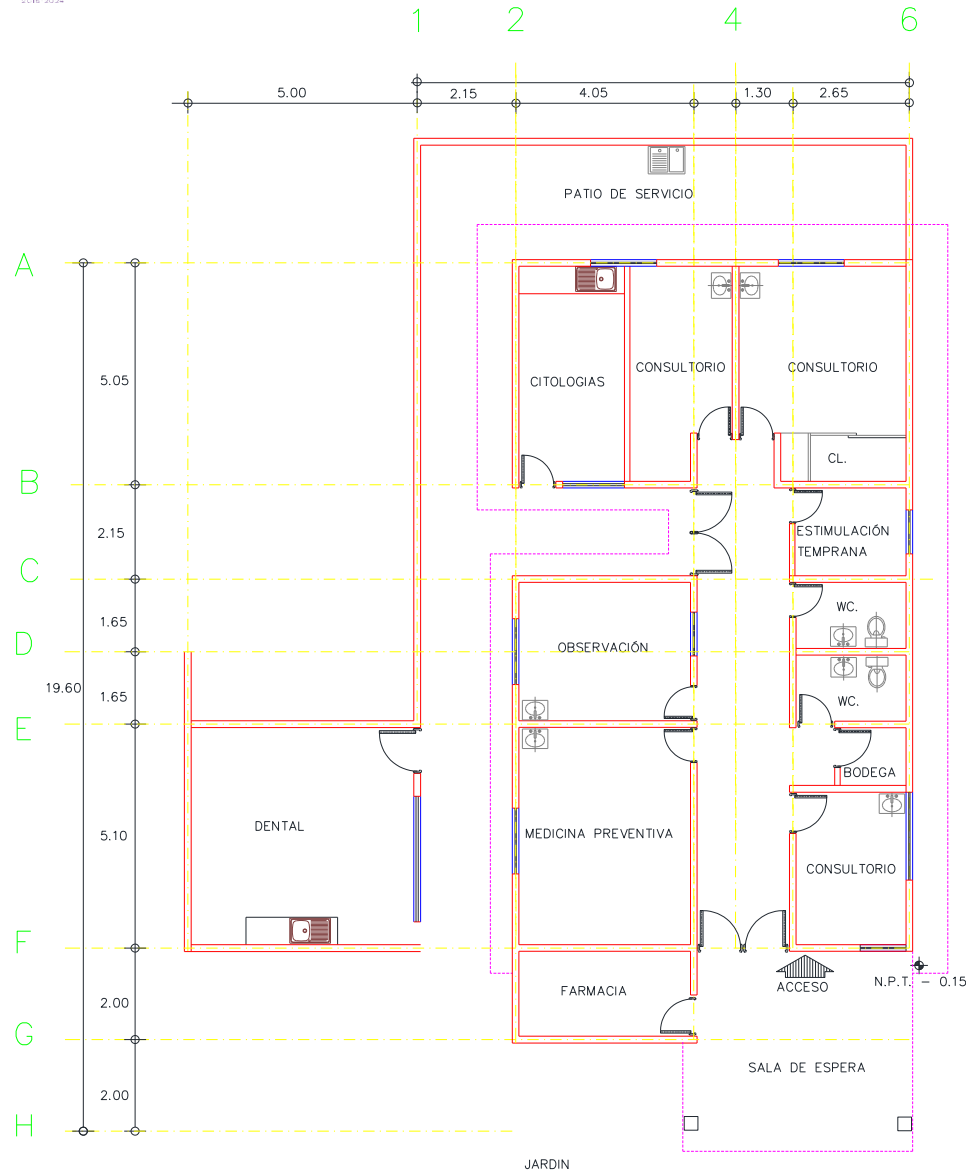
3/Incluye consulta odontológica y odontólogos más pasantes de odontología.

Fuente: SSA/DGIS/Cubos dinámicos de información, 2018 p/.

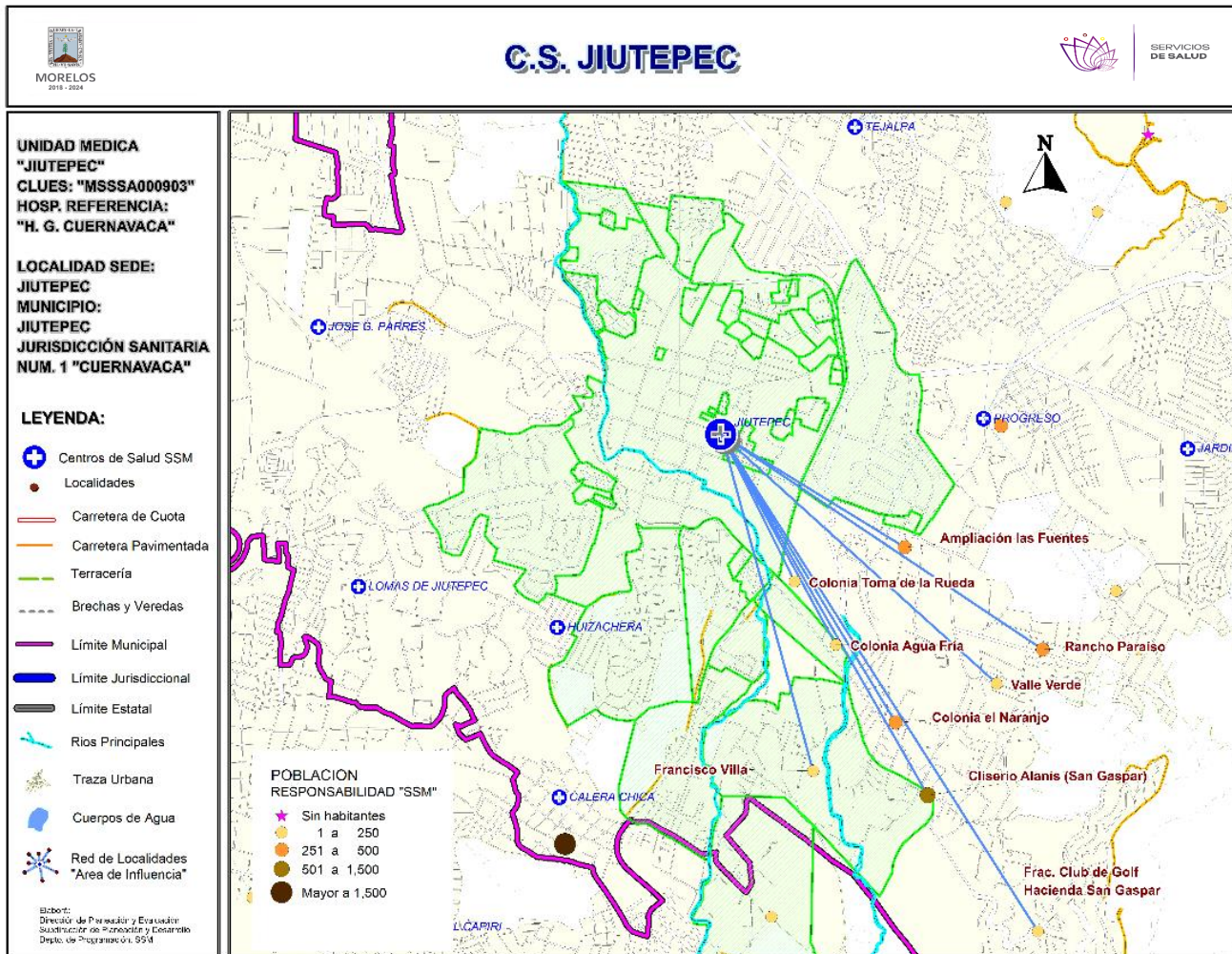
SINEHIAS, Base de datos/SIS, Cubos dinámicos 2018 p/ (corte 12 de junio).



CS Jardín Juárez: Plano arquitectónico



CENTRO DE SALUD:	FECHA DE CONSTRUCCIÓN:	
JURISDICCION SANITARIA:		
MUNICIPIO:	LOCALIDAD:	
PLANO:		
CLAVE CLUES:	FECHA DE ACTUALIZACIÓN:	VALIDO:
REALIZÓ LEVANTAMIENTO:		



***Población afiliada al Seguro Popular: 9,694**



Población por área de influencia



POBLACIÓN DEL ÁREA DE INFLUENCIA, 2019.				
CLUES: MSSA000903		NOMBRE CLUES: JIUTEPEC		
MUNICIPIO SEDE: 011 JIUTEPEC		LOCALIDAD SEDE: 0001 JIUTEPEC		
TIPOLOGÍA: D / URBANO DE 01 NÚCLEOS BÁSICOS		HOSPITAL DE REFERENCIA: HG DE CUERNAVACA DR. JOSE G. PARRÉS		
CLAVE LOCALIDAD	NOMBRE DE LA LOCALIDAD	COLONIA	POBLACIÓN TOTAL	POBLACIÓN SSM
170080001	Emiliano Zapata	EL GUANTE	233	146
170110001	Jiutepec	ARCOS DE XIUTEPEC	2,444	562
170110001	Jiutepec	CAMPESTRE	6,342	1,913
170110001	Jiutepec	EL CAMPANARIO	2,074	1,160
170110001	Jiutepec	FRANCISCO VILLA	1,493	992
170110001	Jiutepec	HATUEY	0	0
170110001	Jiutepec	HORIZONTAL HACIENDA DE JIUTEPEC	129	38
170110001	Jiutepec	INSURGENTES	696	226
170110001	Jiutepec	KIWI	251	82
170110001	Jiutepec	LA ESMERALDA	822	448
170110001	Jiutepec	LA JOYA	1,097	309
170110001	Jiutepec	LA ROSA	1,682	445
170110001	Jiutepec	LAS FINCAS	682	210
170110001	Jiutepec	LAS MORAS I	69	15
170110001	Jiutepec	LAS MORAS II	691	176
170110001	Jiutepec	LOMAS DE JIUTEPEC	1,426	519
170110001	Jiutepec	LOMAS DE TLAHUAPAN	3,471	1,374
170110001	Jiutepec	LOS BOSQUES	656	176
170110001	Jiutepec	LOS LIRIOS	71	16
170110001	Jiutepec	LOS PINOS JIUTEPEC	54	36
170110001	Jiutepec	MIGUEL HIDALGO	1,323	503

Fuente: Cubos Dinámicos de la Dirección General de Información en Salud (DGIS); Proyecciones de la Población por condición de derechohabiente, 2019, DGIS plataforma. Estudio de Regionalización Operativa (ERO). *Fecha consulta:* Marzo 2019. *Fecha de Actualización:* Mayo 2019. *Elaboró:* Departamento de Evaluación.



Morbilidad



MORBILIDAD DEL C.S. JIUTEPEC (CLUES: MSSSA000903) , 2018				
No.	PADECIMIENTO	CLAVE CIE10	CASOS	
			NÚM.	TASA *
1	Infecciones respiratorias agudas	J00-J06, J20, J21 excepto J02.0 y J03.0	342	17.80
2	Infección de vías urinarias	N30, N34, N39.0	106	5.52
3	Infecciones intestinales por otros organismos y las mal definidas	A04, A08-A09 excepto A08.0	67	3.49
4	Tricomoniasis urogenital	A59.0	41	2.13
5	Amebiasis intestinal	A06.0-A06.3, A06.9	34	1.77
6	Obesidad	E66	33	1.72
7	Candidiasis urogenital	B37.3-B37.4	25	1.30
8	Diabetes mellitus no insulino dependiente (Tipo II)	E11-E14	24	1.25
9	Úlceras, gastritis y duodenitis	K25-K29	21	1.09
10	Intoxicación por picadura de alacrán	T63.2, X22	19	0.99
	Resto de Diagnósticos	Resto de Diagnósticos	86	4.48
	TOTAL		798	
	POBLACIÓN RESPONSABILIDAD SSM, 2018:		19,217	

C.S. JIUTEPEC (CLUES: MSSSA000903)

REPORTE SIS

Año	2012	2013	2014	2015	2016	2017
Total de Embarazadas 1° vez	189	257	207	224	171	189
Total de embarazadas Adolescentes 1° vez	78	77	80	66	41	61
Total de Pacientes de MPF	323	392	79	131	169	207
Total de Pacientes Referidos	335	320	352	337	379	285
Total de Pacientes Contrareferidos	0	0	0	0	0	3
Total DM en Tratamiento	134	138	159	198	90	1
Total DM en Control	8	19	21	59	40	s/d
Total HTA en Tratamiento	130	150	180	201	86	s/d
Total HTA en Control	20	42	52	70	64	s/d

Fuente: Subsistema de Prestación de Servicios (SIS) cierre anual 2012 - 2017. s/d= sin datos

Nombre: JIUTEPEC
CLUES: MSSSA000903
Jurisdicción: No. 1

Concepto	2018 p/	Concepto	2018 p/
Infraestructura			
Consultorios	3	Personal de enfermería	3
-Generales	2	-Enfermeras en contacto	3
-Estomatología	1	-Enfermeras en otra actividad	0
-Otros	0		
Salas de expulsión	0		
Recurso humano			
Médicos en contacto	4	Consulta otorgada	
-Generales	2	Consulta externa	4,594
-Odontólogos	1	-Consulta general	3,526
-Otros	0	-Consulta odontológica	1,068
Médicos pasantes	1		
-P. de medicina	0		
-P. de odontología	1		
		Indicadores de productividad 1/	
		Consulta general por médico general 2/	7.0
		Consulta odontológica por odontólogo 3/	2.1

p/ La información corresponde al cierre anual de 2018 p/ (Cifras preliminares).

1/Se consideran 252 días hábiles.

2/Incluye consulta general y médicos generales más pasantes de medicina.

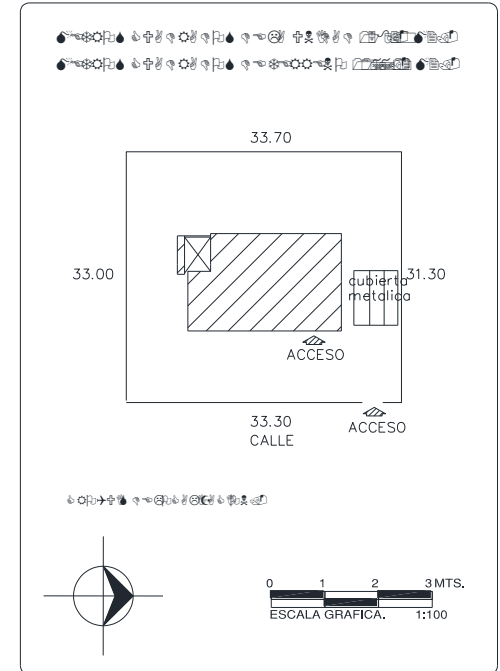
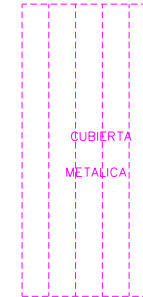
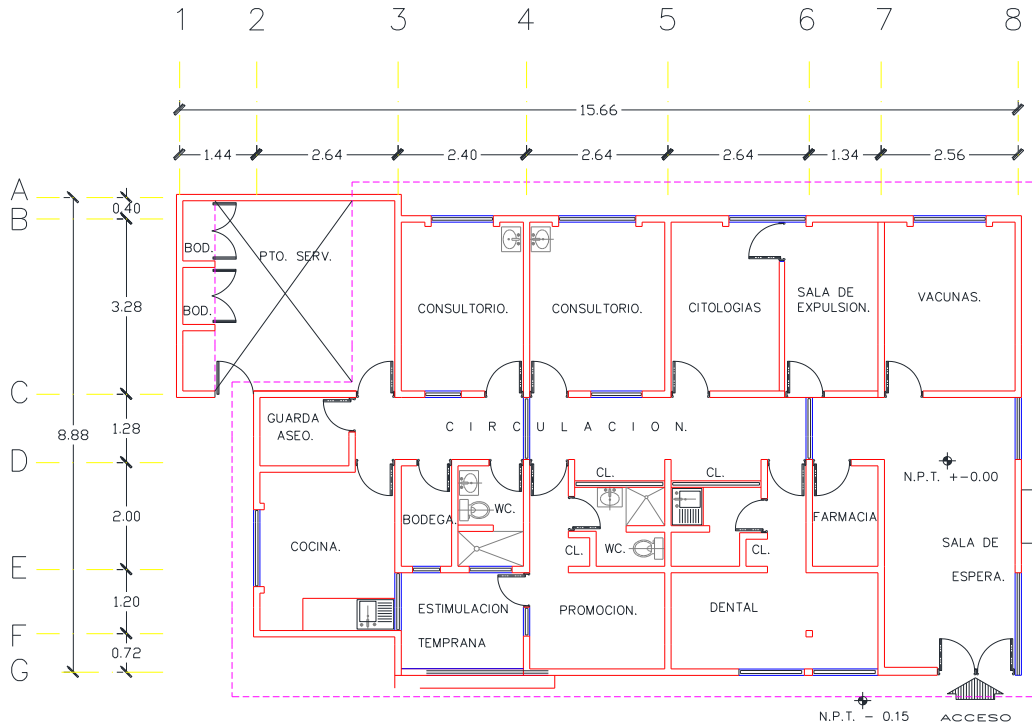
3/Incluye consulta odontológica y odontólogos más pasantes de odontología.

Fuente: SSA/DGIS/Cubos dinámicos de información, 2018 p/.

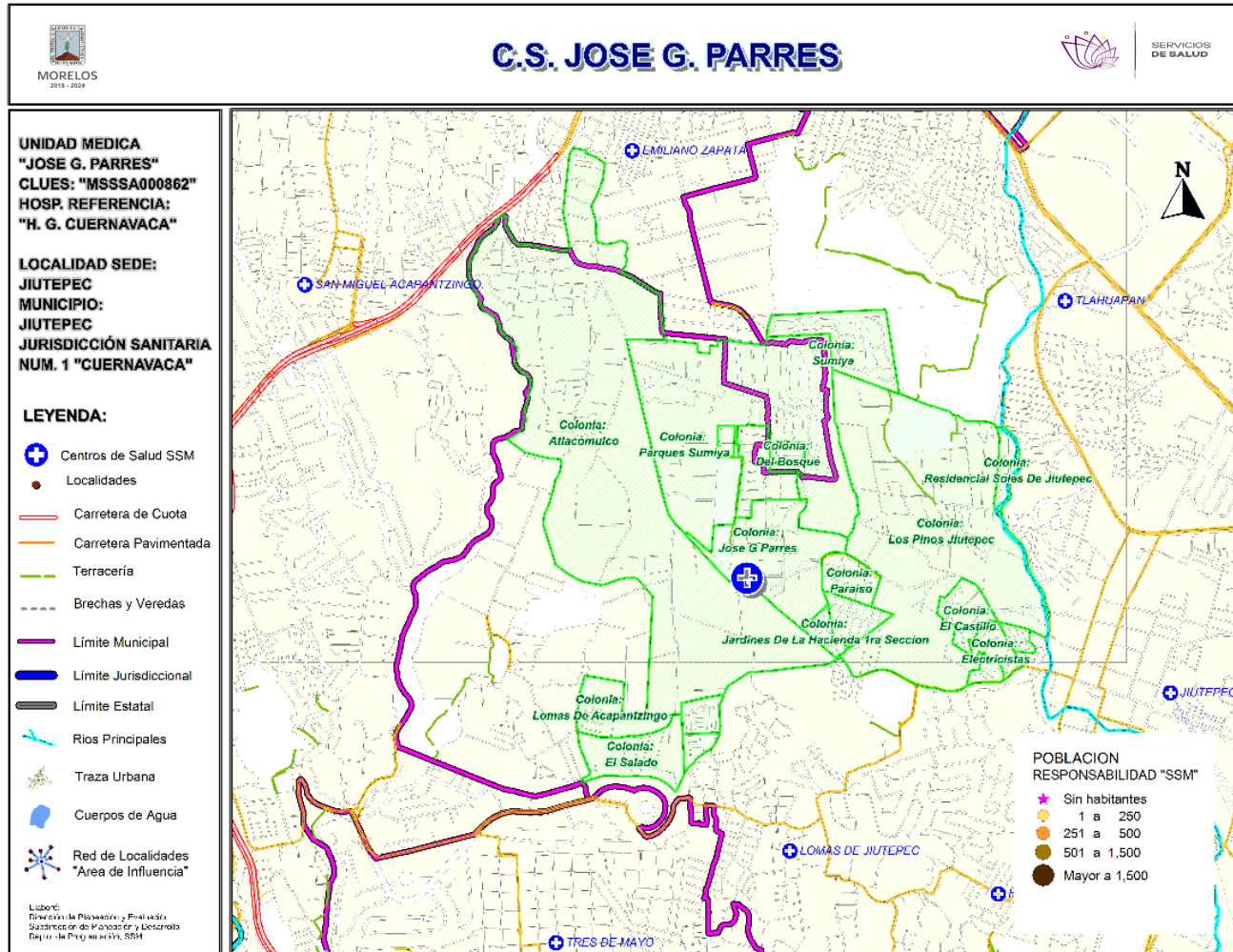
SINEHIAS, Base de datos/SIS, Cubos dinámicos 2018 p/ (corte 12 de junio).



CS Jiutepec: Plano arquitectónico



CENTRO DE SALUD: 	FECHA DE CONSTRUCCIÓN: 	
JURISDICCION SANITARIA: 		
MUNICIPIO: 	LOCALIDAD: 	
PLANO: 		
CLAVE CLUES: 	FECHA DE ACTUALIZACIÓN: 	VALIDÓ:
REALIZÓ LEVANTAMIENTO: 		



***Población afiliada al Seguro Popular: 4,056**

Población por área de influencia



POBLACIÓN DEL ÁREA DE INFLUENCIA, 2019.				
CLUES:	MSSSA000862		NOMBRE CLUES:	JOSE G PARRES
MUNICIPIO SEDE:	011 JIUTEPEC		LOCALIDAD SEDE:	0001 JIUTEPEC
TIPOLOGÍA:	D / URBANO DE 01 NÚCLEOS BÁSICOS		HOSPITAL DE REFERENCIA:	HG DE CUERNAVACA DR. JOSE G. PARRES
CLAVE LOCALIDAD	NOMBRE DE LA LOCALIDAD	COLONIA	POBLACIÓN TOTAL	POBLACIÓN SSM
170070001	Cuernavaca	ATLACOMULCO	2,022	1,079
170070001	Cuernavaca	PARQUES SUMIYA	461	133
170110001	Jiutepec	ATLACOMULCO	5,440	3,199
170110001	Jiutepec	EL SALADO	463	203
170110001	Jiutepec	JARDINES DE LA HACIENDA 1RA SECCION	237	50
170110001	Jiutepec	JARDINES DE LA HACIENDA 2DA SECCION	936	265
170110001	Jiutepec	JOSE G PARRES	688	367
170110001	Jiutepec	KLOSTERS SUMIYA	33	10
170110001	Jiutepec	LOS PINOS JIUTEPEC	3,441	1,752
170110001	Jiutepec	PARAISO	84	24
170110001	Jiutepec	PARQUES SUMIYA	713	255
170110001	Jiutepec	REAL LOS COLORINES	500	148
170110001	Jiutepec	RESIDENCIAL JIUTEPEC	782	210
170110001	Jiutepec	RINCONADA PALMIRA	807	175
TOTAL POBLACIÓN DE LA UNIDAD MÉDICA			16,607	7,870



Morbilidad



MORBILIDAD DEL C.S. JOSÉ G. PARRES (CLUES: MSSSA000862) , 2018				
No.	PADECIMIENTO	CLAVE CIE10	CASOS	
			NÚM.	TASA *
1	Infecciones respiratorias agudas	J00-J06, J20, J21 excepto J02.0 y J03.0	230	29.70
2	Infecciones intestinales por otros organismos y las mal definidas	A04, A08-A09 excepto A08.0	65	8.39
3	Infección de vías urinarias	N30, N34, N39.0	56	7.23
4	Candidiasis urogenital	B37.3-B37.4	15	1.94
5	Tricomoniasis urogenital	A59.0	9	1.16
6	Mordeduras por perro	W54	3	0.39
7	Intoxicación por picadura de alacrán	T63.2, X22	3	0.39
8	Hepatitis vírica A	B15	1	0.13
9	Amebiasis intestinal	A06.0-A06.3, A06.9	1	0.13
10				0.00
	Resto de Diagnósticos			0.00
TOTAL			383	
POBLACIÓN RESPONSABILIDAD SSM, 2018:			7,745	

Nombre: JOSÉ G. PARRES

CLUES: MSSSA000862

Jurisdicción: No. I

Concepto	2018 p/	Concepto	2018 p/
Infraestructura			
Consultorios	2	Personal de enfermería	2
-Generales	2	-Enfermeras en contacto	2
-Estomatología	0	-Enfermeras en otra actividad	0
-Otros	0		
Salas de expulsión	0	Consulta otorgada	
Recurso humano			
Médicos en contacto	3	Consulta externa	1,919
-Generales	1	-Consulta general	1,919
-Odontólogos	1	-Consulta odontológica	0
-Otros	0	Indicadores de productividad 1/	
Médicos pasantes	1	Consulta general por médico general 2/	3.8
-P. de medicina	1	Consulta odontológica por odontólogo 3/	0.0
-P. de odontología	0		

p/ La información corresponde al cierre anual de 2018 p/ (Cifras preliminares).

1/Se consideran 252 días hábiles.

2/Incluye consulta general y médicos generales más pasantes de medicina.

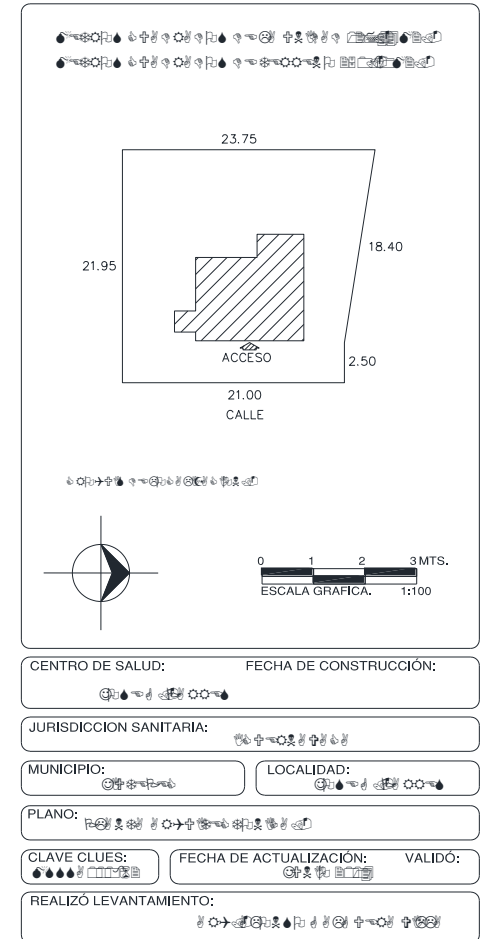
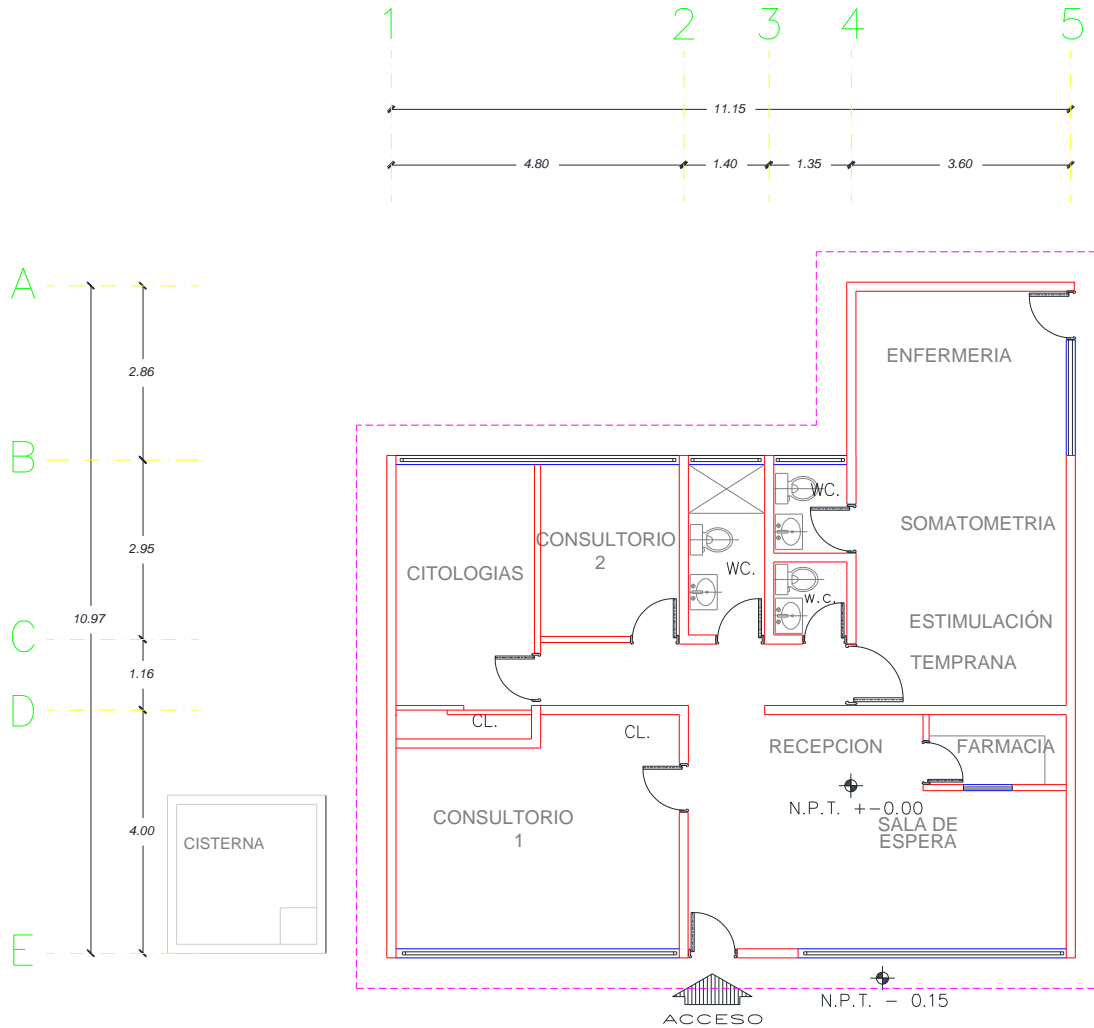
3/Incluye consulta odontológica y odontólogos más pasantes de odontología.

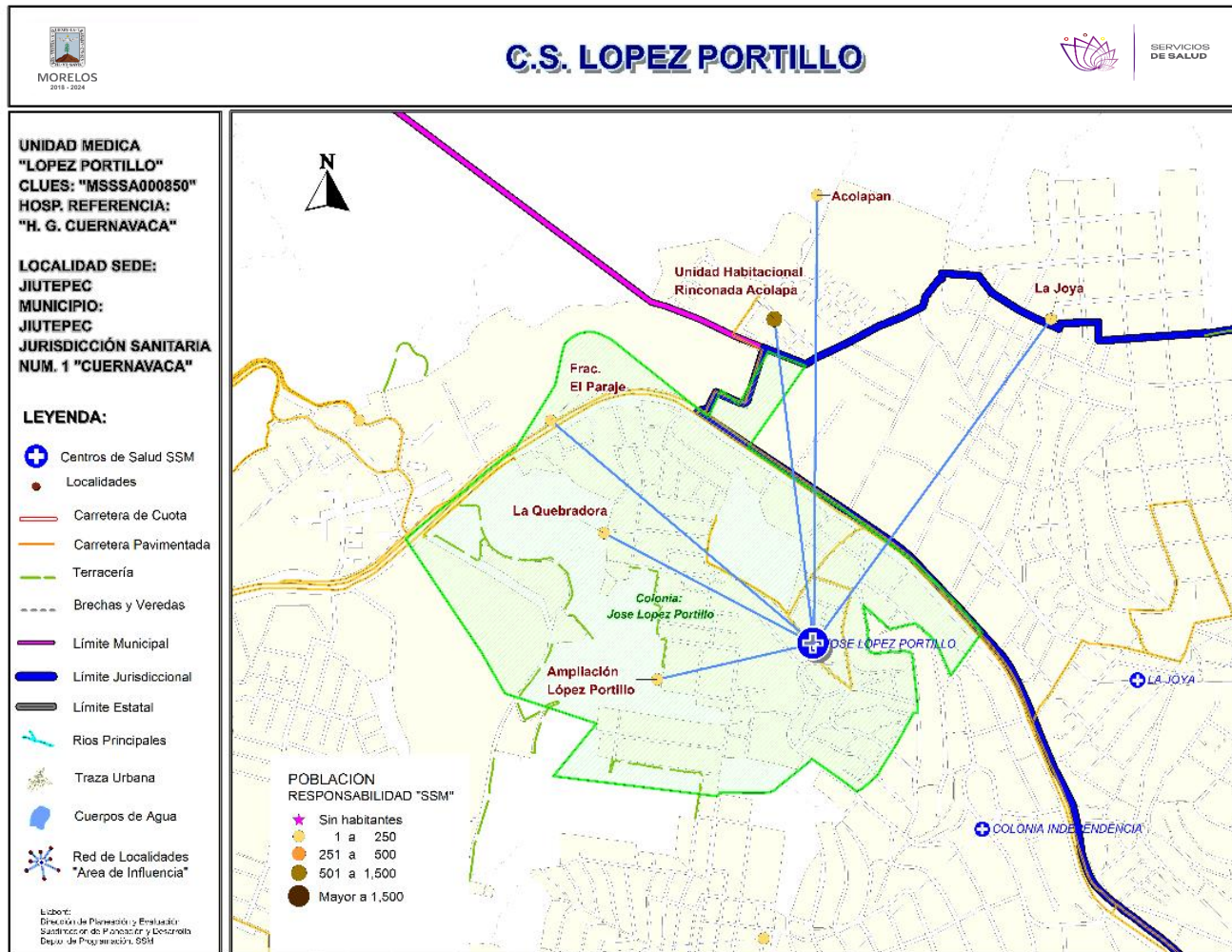
Fuente: SSA/DGIS/Cubos dinámicos de información, 2018 p/.

SINEHIAS, Base de datos/SIS, Cubos dinámicos 2018 p/ (corte 12 de junio).



CS José G. Parres: Plano arquitectónico





***Población afiliada al Seguro Popular: 1,662**

Población por área de influencia

POBLACIÓN DEL ÁREA DE INFLUENCIA, 2019.

CLUES: MSSSA000850	NOMBRE CLUES: JOSE LOPEZ PORTILLO			
MUNICIPIO SEDE: 011 JIUTEPEC	LOCALIDAD SEDE: 0001 JIUTEPEC			
TIPOLOGÍA: D / URBANO DE 01 NÚCLEOS BÁSICOS	HOSPITAL DE REFERENCIA: HG DE CUERNAVACA DR. JOSE G. PARRÉS			
CLAVE LOCALIDAD	NOMBRE DE LA LOCALIDAD	COLONIA	POBLACIÓN TOTAL	POBLACIÓN SSM
170110028	Independencia	JOSE LOPEZ PORTILLO	2,431	1,452
170110074	Ampliación López Portillo	-	237	172
170110080	Fraccionamiento el Paraje (Kilómetro 14)	-	20	7
170110086	La Quebradora	-	71	50
170200011	Acolapan	-	6	3
170200102	Unidad Habitacional Rinconada Acolapa	-	3,735	1,185
170200105	La Joya	-	23	18
TOTAL POBLACIÓN DE LA UNIDAD MÉDICA			6,523	2,887

MORBILIDAD DEL C.S. JOSÉ LÓPEZ PORTILLO (CLUES: MSSSA000850) , 2018

No.	PADECIMIENTO	CLAVE CIE10	CASOS	
			NÚM.	TASA *
1	Gingivitis y enfermedad periodontal	K05	307	107.87
2	Infecciones respiratorias agudas	J00-J06, J20, J21 excepto J02.0 y J03.0	232	81.52
3	Infecciones intestinales por otros organismos y las mal definidas	A04, A08-A09 excepto A08.0	63	22.14
4	Obesidad	E66	39	13.70
5	Diabetes mellitus no insulino dependiente (Tipo II)	E11-E14	24	8.43
6	Otras infecciones intestinales debidas a protozoarios	A07.0, A07.2, A07.9	10	3.51
7	Candidiasis urogenital	B37.3-B37.4	7	2.46
8	Varicela	B01	5	1.76
9	Otitis media aguda	H65.0-H65.1	4	1.41
10	Vulvovaginitis	N76	4	1.41
	Resto de Diagnósticos	Resto de Diagnósticos	11	3.87
TOTAL			706	
POBLACIÓN RESPONSABILIDAD SSM, 2018:			2,846	

C.S. JOSÉ LÓPEZ PORTILLO (CLUES: MSSSA000850)

REPORTE SIS

Año	2012	2013	2014	2015	2016	2017
Total de Embarazadas 1° vez	46	59	53	48	36	44
Total de embarazadas Adolescentes 1° vez	13	10	12	19	1	7
Total de Pacientes de MPF	78	79	94	178	95	55
Total de Pacientes Referidos	95	118	205	199	68	56
Total de Pacientes Contrareferidos	0	0	0	0	0	0
Total DM en Tratamiento	34	17	11	36	6	s/d
Total DM en Control	13	1	6	10	2	s/d
Total HTA en Tratamiento	41	21	18	37	4	s/d
Total HTA en Control	29	14	14	31	0	s/d

Fuente: Subsistema de Prestación de Servicios (SIS) cierre anual 2012 - 2017. s/d= sin datos

Nombre: JOSÉ LÓPEZ PORTILLO

CLUES: MSSSA000850

Jurisdicción: No. I

Concepto	2018 p/	Concepto	2018 p/
Infraestructura			
Consultorios	2	Personal de enfermería	2
-Generales	1	-Enfermeras en contacto	2
-Estomatología	1	-Enfermeras en otra actividad	0
-Otros	0		
Salas de expulsión	0	Consulta otorgada	
		Consulta externa	3,737
Recurso humano		-Consulta general	2,298
Médicos en contacto	3	-Consulta odontológica	1,439
-Generales	1		
-Odontólogos	1		
-Otros	0		
Médicos pasantes	1	Indicadores de productividad 1/	
-P. de medicina	0	Consulta general por médico general 2/	9.1
-P. de odontología	1	Consulta odontológica por odontólogo 3/	2.9

p/ La información corresponde al cierre anual de 2018 p/ (Cifras preliminares).

1/Se consideran 252 días hábiles.

2/Incluye consulta general y médicos generales más pasantes de medicina.

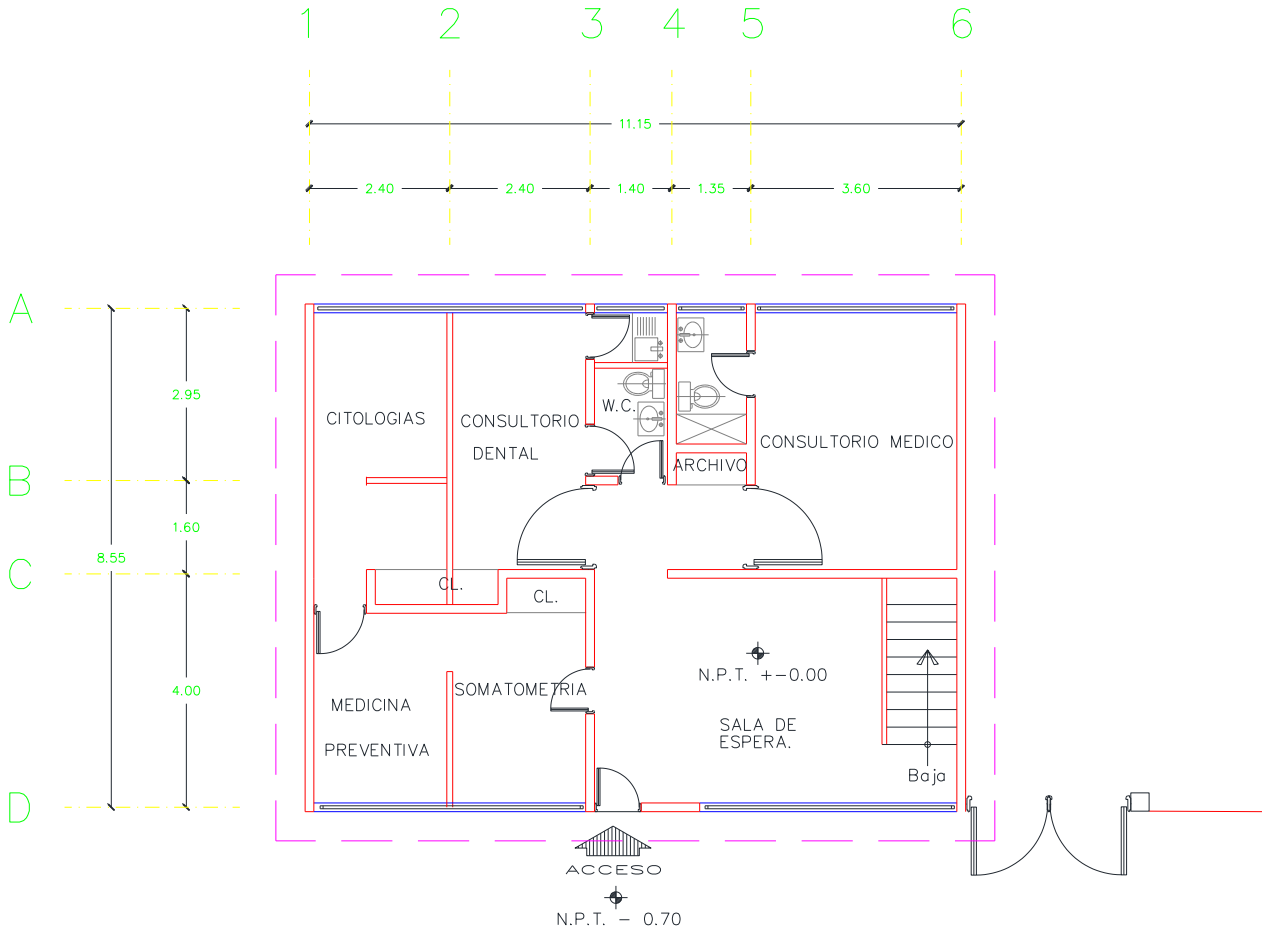
3/Incluye consulta odontológica y odontólogos más pasantes de odontología.

Fuente: SSA/DGIS/Cubos dinámicos de información, 2018 p/.

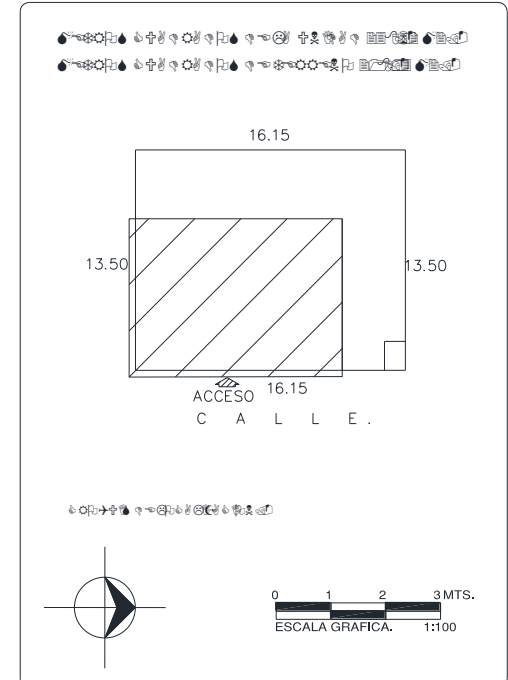
SINEHIAS, Base de datos/SIS, Cubos dinámicos 2018 p/ (corte 12 de junio).



CS José López Portillo: Plano arquitectónico

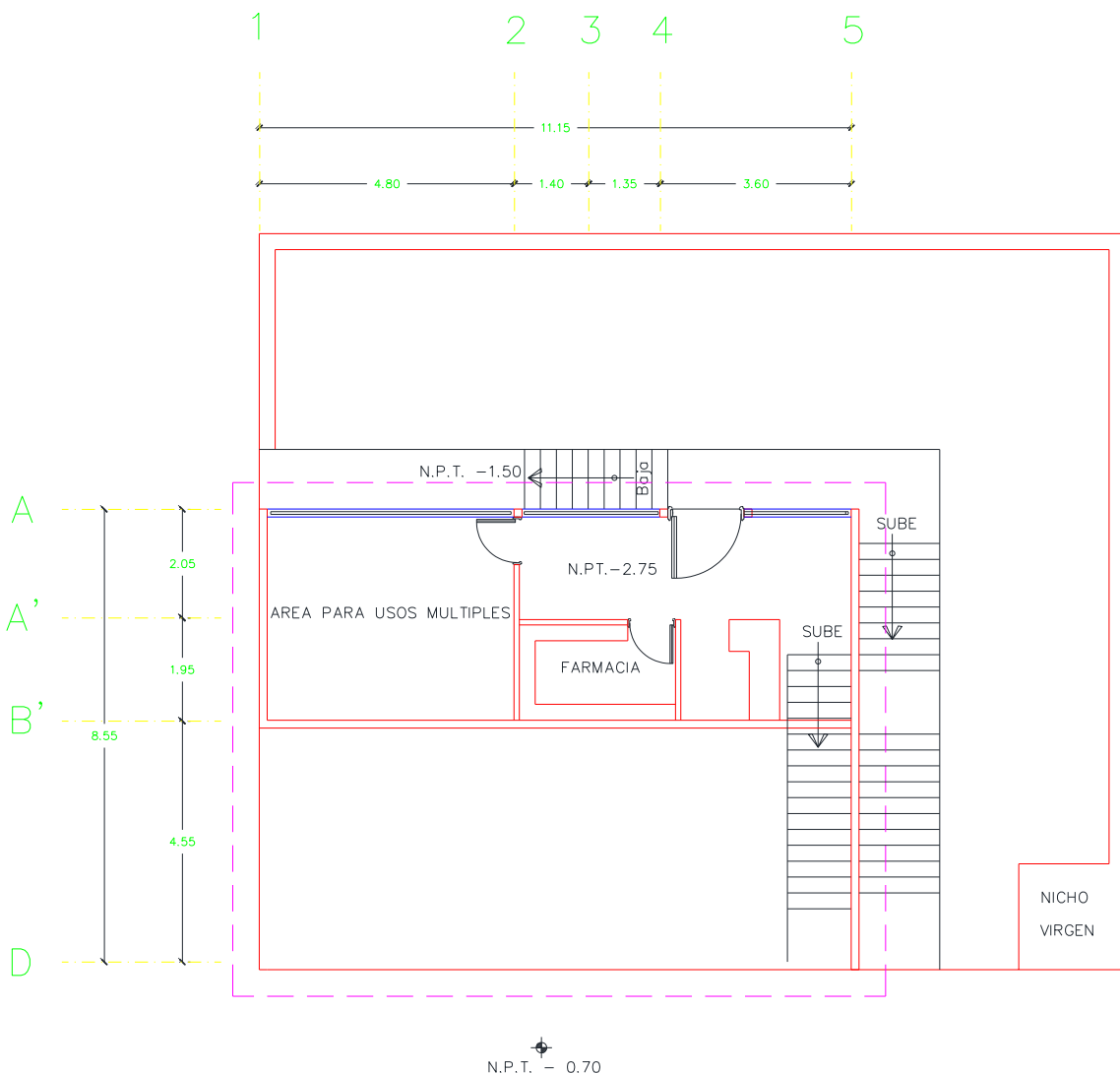


PLANTA BAJA

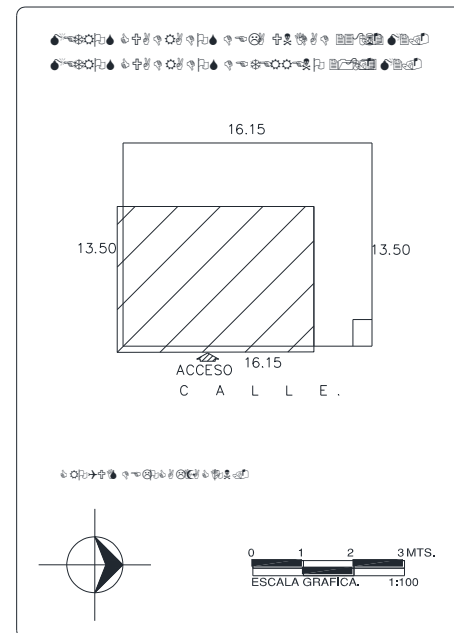


CENTRO DE SALUD: 	FECHA DE CONSTRUCCIÓN: 	
JURISDICCION SANITARIA: 		
MUNICIPIO: 	LOCALIDAD: 	
PLANO: 		
CLAVE CLUES: 	FECHA DE ACTUALIZACIÓN: 	VALIDO:
REALIZÓ LEVANTAMIENTO: 		

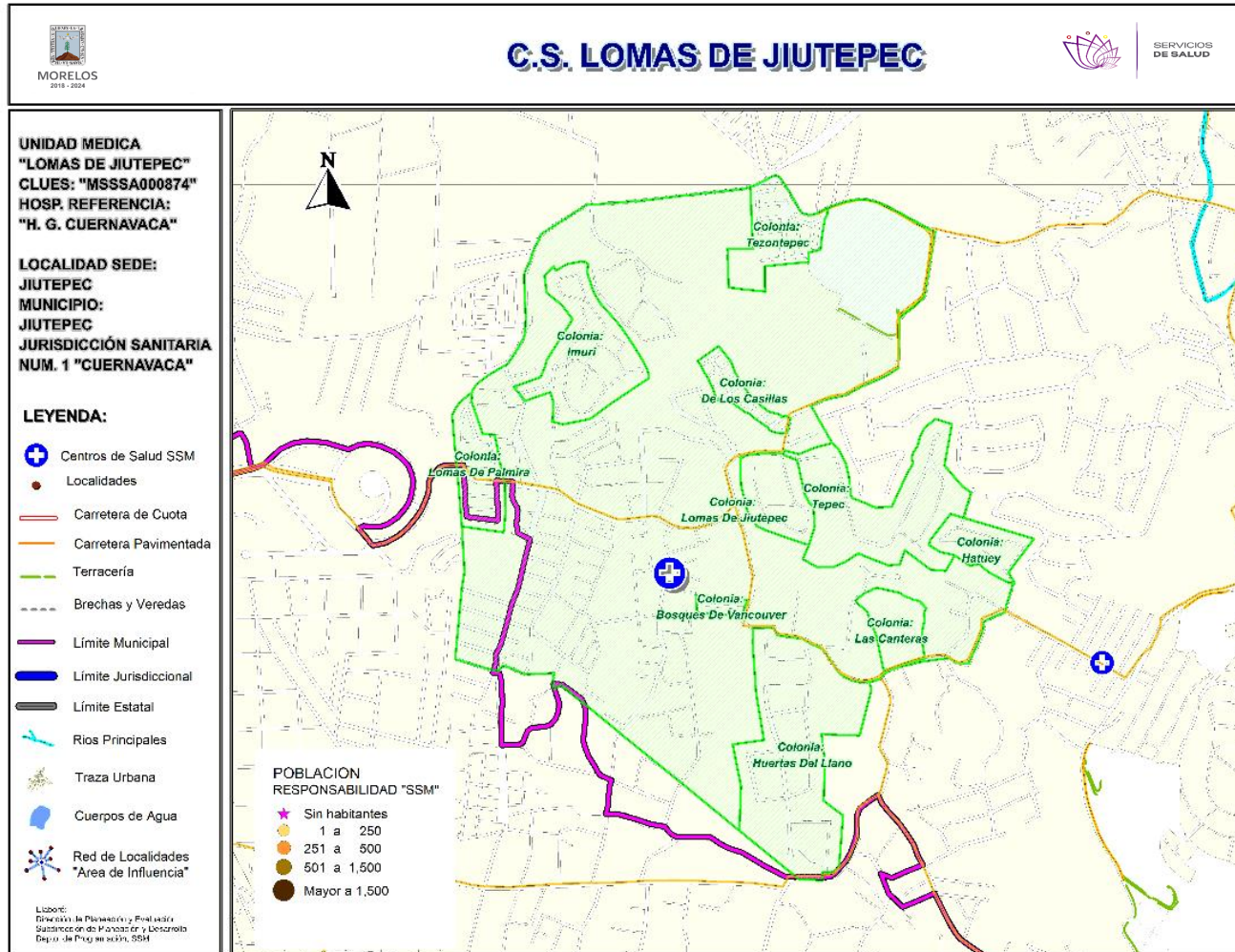
CS José López Portillo: Plano arquitectónico



PLANTA DE SOTANO



CENTRO DE SALUD:	FECHA DE CONSTRUCCIÓN:	
JURISDICCIÓN SANITARIA:		
MUNICIPIO:	LOCALIDAD:	
PLANO:		
CLAVE CLUES:	FECHA DE ACTUALIZACIÓN:	VALIDO:
REALIZÓ LEVANTAMIENTO:		



***Población afiliada al Seguro Popular: 3,214**



Población por área de influencia



POBLACIÓN DEL ÁREA DE INFLUENCIA, 2019.

CLUES: MSSSA000874	NOMBRE CLUES: LOMAS DE JIUTEPEC			
MUNICIPIO SEDE: 011 JIUTEPEC	LOCALIDAD SEDE: 0001 JIUTEPEC			
TIPOLOGÍA: D / URBANO DE 01 NÚCLEOS BÁSICOS	HOSPITAL DE REFERENCIA: HG DE CUERNAVACA DR. JOSE G. PARRÉS			
CLAVE LOCALIDAD	NOMBRE DE LA LOCALIDAD	COLONIA	POBLACIÓN TOTAL	POBLACIÓN SSM
170110001	Jiutepec	IMURI	28	14
170110001	Jiutepec	LOMAS DE JIUTEPEC	4,398	2,459
170110001	Jiutepec	LOMAS DE PALMIRA	313	72
170110001	Jiutepec	TEZONTEPEC	165	25
TOTAL POBLACIÓN DE LA UNIDAD MÉDICA			4,904	2,570



Morbilidad



MORBILIDAD DEL C.S. LOMAS DE JIUTEPEC (CLUES: MSSSA000874) , 2018				
No.	PADECIMIENTO	CLAVE CIE10	CASOS	
			NÚM.	TASA *
1	Gingivitis y enfermedad periodontal	K05	978	386.10
2	Infecciones respiratorias agudas	J00-J06, J20, J21 excepto J02.0 y J03.0	258	101.86
3	Infección de vías urinarias	N30, N34, N39.0	60	23.69
4	Infecciones intestinales por otros organismos y las mal definidas	A04, A08-A09 excepto A08.0	47	18.56
5	Intoxicación por picadura de alacrán	T63.2, X22	20	7.90
6	Amebiasis intestinal	A06.0-A06.3, A06.9	17	6.71
7	Úlceras, gastritis y duodenitis	K25-K29	10	3.95
8	Candidiasis urogenital	B37.3-B37.4	9	3.55
9	Diabetes mellitus no insulino dependiente (Tipo II)	E11-E14	8	3.16
10	Tricomoniasis urogenital	A59.0	7	2.76
	Resto de Diagnósticos	Resto de Diagnósticos	26	10.26
TOTAL			1,440	
POBLACIÓN RESPONSABILIDAD SSM, 2018:			2,533	

C.S. LOMAS DE JIUTEPEC (CLUES: MSSSA000874)

REPORTE SIS

Año	2012	2013	2014	2015	2016	2017
Total de Embarazadas 1° vez	90	100	106	108	91	67
Total de embarazadas Adolescentes 1° vez	14	30	28	18	44	14
Total de Pacientes de MPF	148	163	154	162	145	103
Total de Pacientes Referidos	95	164	255	277	176	148
Total de Pacientes Contrareferidos	0	0	0	0	0	0
Total DM en Tratamiento	26	38	59	65	48	34
Total DM en Control	2	4	20	33	5	13
Total HTA en Tratamiento	9	14	37	39	35	30
Total HTA en Control	0	0	21	30	20	12

Fuente: Subsistema de Prestación de Servicios (SIS) cierre anual 2012 - 2017. s/d= sin datos

Nombre: LOMAS DE JIUTEPEC

CLUES: MSSSA000874

Jurisdicción: No. 1

Concepto	2018 p/	Concepto	2018 p/
Infraestructura			
Consultorios	3	Personal de enfermería	3
-Generales	2	-Enfermeras en contacto	3
-Estomatología	1	-Enfermeras en otra actividad	0
-Otros	0		
Salas de expulsión	0		
Recurso humano			
Médicos en contacto	3	Consulta otorgada	
-Generales	2	Consulta externa	4,245
-Odontólogos	1	-Consulta general	2,514
-Otros	0	-Consulta odontológica	1,731
Médicos pasantes	0		
-P. de medicina	0		
-P. de odontología	0		
		Indicadores de productividad 1/	
		Consulta general por médico general 2/	5.0
		Consulta odontológica por odontólogo 3/	6.9

p/ La información corresponde al cierre anual de 2018 p/ (Cifras preliminares).

1/Se consideran 252 días hábiles.

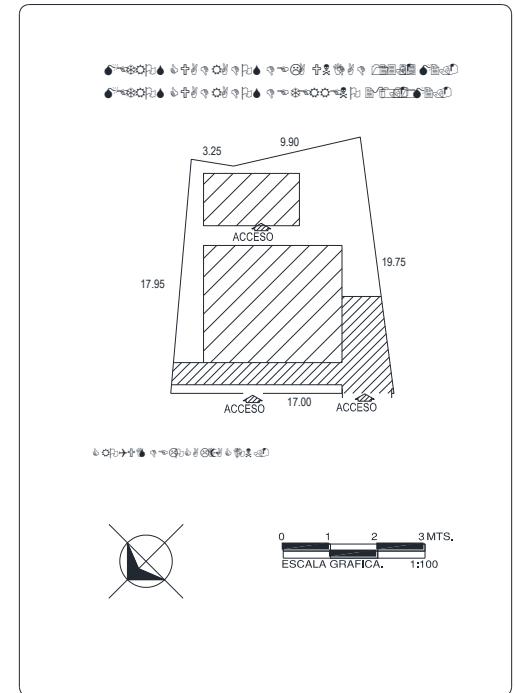
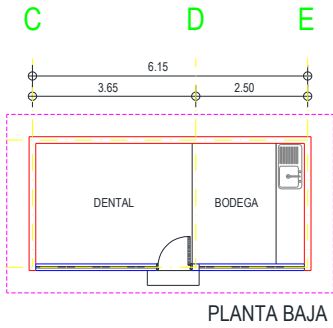
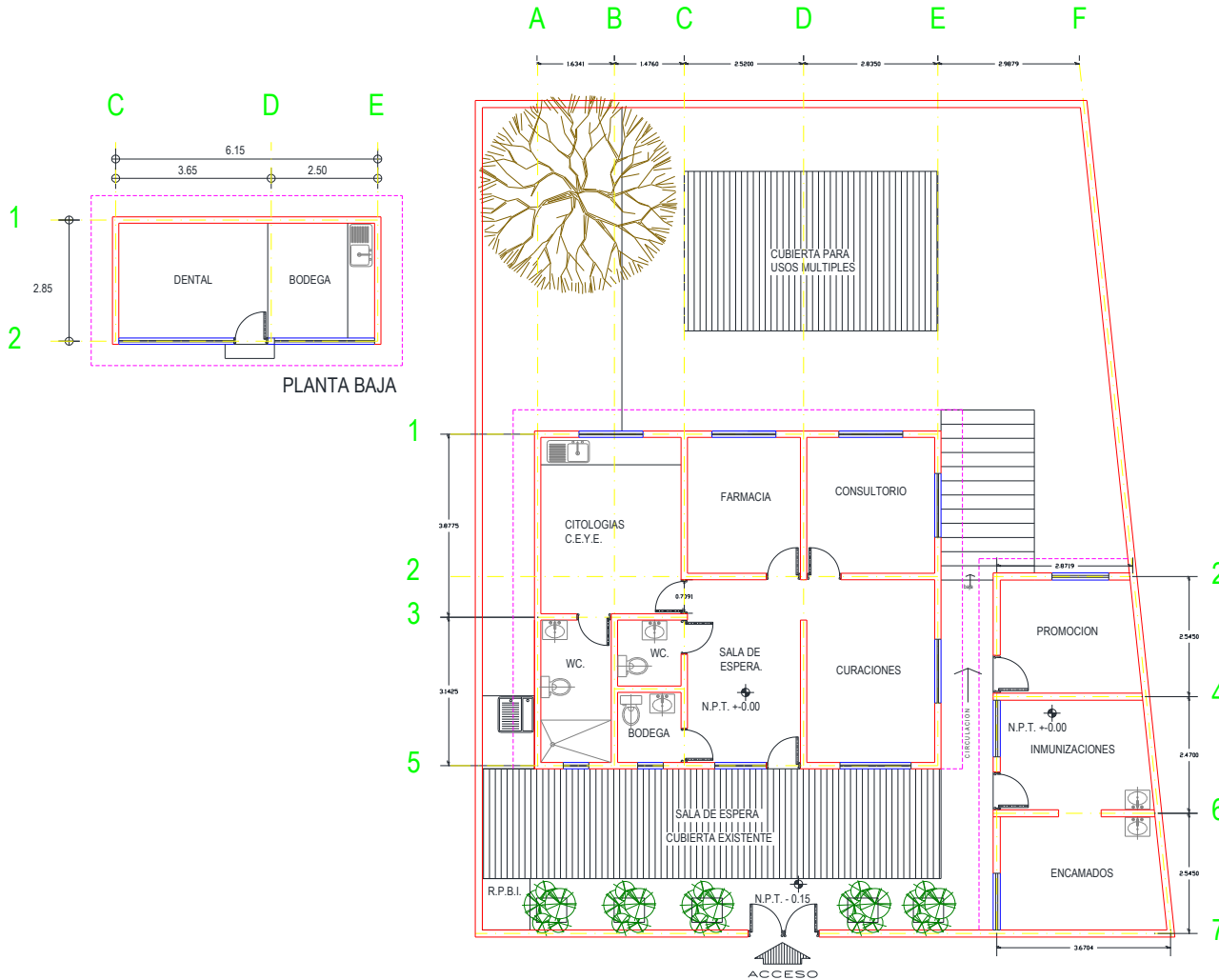
2/Incluye consulta general y médicos generales más pasantes de medicina.

3/Incluye consulta odontológica y odontólogos más pasantes de odontología.

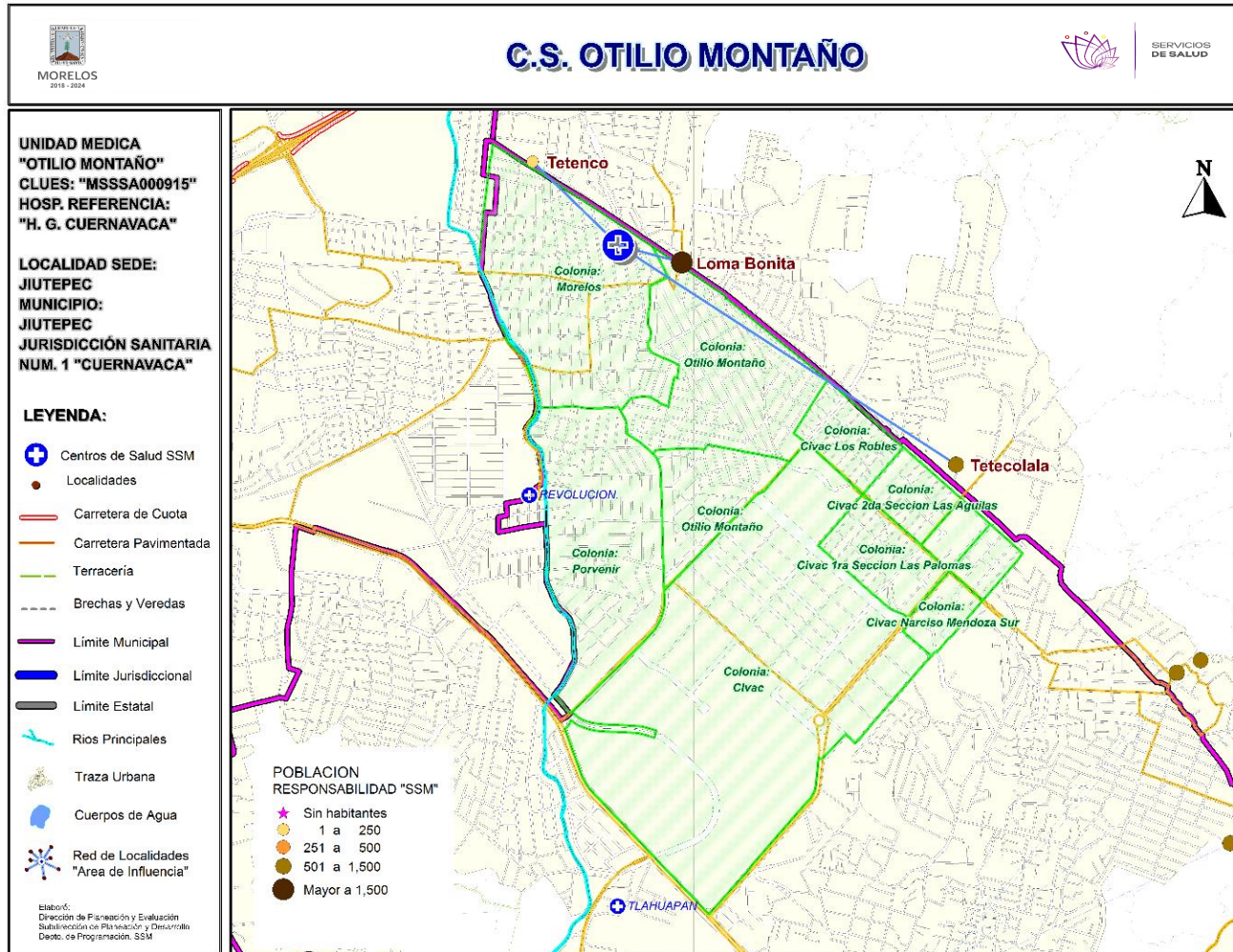
Fuente: SSA/DGIS/Cubos dinámicos de información, 2018 p/.

SINEHIAS, Base de datos/SIS, Cubos dinámicos 2018 p/ (corte 12 de junio).

CS Lomas de Jiutepec: Plano arquitectónico



CENTRO DE SALUD:	FECHA DE CONSTRUCCIÓN:	
JURISDICCION SANITARIA:		
MUNICIPIO:	LOCALIDAD:	
PLANO:		
CLAVE CLUES:	FECHA DE ACTUALIZACIÓN:	VALIDO:
REALIZÓ LEVANTAMIENTO:		



***Población afiliada al Seguro Popular: 11,821**

Población por área de influencia

POBLACIÓN DEL ÁREA DE INFLUENCIA, 2019.

CLUES: MSSSA000915	NOMBRE CLUES: OTILIO MONTAÑO			
MUNICIPIO SEDE: 011 JIUTEPEC	LOCALIDAD SEDE: 0001 JIUTEPEC			
TIPOLOGÍA: F / URBANO DE 03 NÚCLEOS BÁSICOS	HOSPITAL DE REFERENCIA: HG DE CUERNAVACA DR. JOSE G. PARRÉS			
CLAVE LOCALIDAD	NOMBRE DE LA LOCALIDAD	COLONIA	POBLACIÓN TOTAL	POBLACIÓN SSM
170070001	Cuernavaca	MORELOS	104	66
170110001	Jiutepec	CIVAC	353	231
170110001	Jiutepec	CIVAC 1RA SECCION LAS PALOMAS	2,514	693
170110001	Jiutepec	CIVAC 2DA SECCION LAS AGUILAS	1,600	515
170110001	Jiutepec	CIVAC KOVAS	795	222
170110001	Jiutepec	CIVAC LOS ROBLES	2,132	655
170110001	Jiutepec	CIVAC NARCISO MENDOZA	1,538	448
170110001	Jiutepec	CIVAC NARCISO MENDOZA SUR	1,476	372
170110001	Jiutepec	MORELOS	11,536	6,246
170110001	Jiutepec	OTILIO MONTAÑO	12,173	5,623
170110001	Jiutepec	PORVENIR	7,259	3,316
170200085	Tetecolala	-	1,688	862
170200099	Loma Bonita	-	2,717	1,555
170200109	Tetenco	-	397	235
TOTAL POBLACIÓN DE LA UNIDAD MÉDICA			46,282	21,039



Morbilidad



MORBILIDAD DEL C.S. OTILIO MONTAÑO (CLUES: MSSSA000915) , 2018				
No.	PADECIMIENTO	CLAVE CIE10	CASOS	
			NÚM.	TASA *
1	Infecciones respiratorias agudas	J00-J06, J20, J21 excepto J02.0 y J03.0	569	27.48
2	Infección de vías urinarias	N30, N34, N39.0	347	16.76
3	Úlceras, gastritis y duodenitis	K25-K29	191	9.22
4	Vulvovaginitis	N76	115	5.55
5	Infecciones intestinales por otros organismos y las mal definidas	A04, A08-A09 excepto A08.0	55	2.66
6	Candidiasis urogenital	B37.3-B37.4	33	1.59
7	Asma	J45, J46	33	1.59
8	Conjuntivitis	H10	26	1.26
9	Diabetes mellitus no insulino dependiente (Tipo II)	E11-E14	14	0.68
10	Obesidad	E66	13	0.63
	Resto de Diagnósticos	Resto de Diagnósticos	98	4.73
TOTAL			1,494	
POBLACIÓN RESPONSABILIDAD SSM, 2018:			20,709	

C.S. OTILIO MONTAÑO (CLUES: MSSSA000915)

REPORTE SIS

Año	2012	2013	2014	2015	2016	2017
Total de Embarazadas 1° vez	293	242	240	225	206	287
Total de embarazadas Adolescentes 1° vez	82	73	61	53	47	49
Total de Pacientes de MPF	266	389	526	644	699	742
Total de Pacientes Referidos	724	710	633	599	506	407
Total de Pacientes Contrareferidos	0	0	0	0	0	0
Total DM en Tratamiento	81	112	153	70	156	79
Total DM en Control	19	28	33	8	20	15
Total HTA en Tratamiento	71	103	122	49	127	69
Total HTA en Control	46	58	77	32	114	61

Fuente: Subsistema de Prestación de Servicios (SIS) cierre anual 2012 - 2017. s/d= sin datos

Nombre: OTILIO MONTAÑO

CLUES: MSSSA000915

Jurisdicción: No. I

Concepto	2018 p/	Concepto	2018 p/
Infraestructura			
Consultorios	4	Personal de enfermería	6
-Generales	3	-Enfermeras en contacto	6
-Estomatología	1	-Enfermeras en otra actividad	0
-Otros	0		
Salas de expulsión	0	Consulta otorgada	
Recurso humano		Consulta externa	7,910
Médicos en contacto	5	-Consulta general	7,044
-Generales	3	-Consulta odontológica	866
-Odontólogos	1		
-Otros	0		
Médicos pasantes	1	Indicadores de productividad 1/	
-P. de medicina	0	Consulta general por médico general 2/	9.3
-P. de odontología	1	Consulta odontológica por odontólogo 3/	1.7

p/ La información corresponde al cierre anual de 2018 p/ (Cifras preliminares).

1/Se consideran 252 días hábiles.

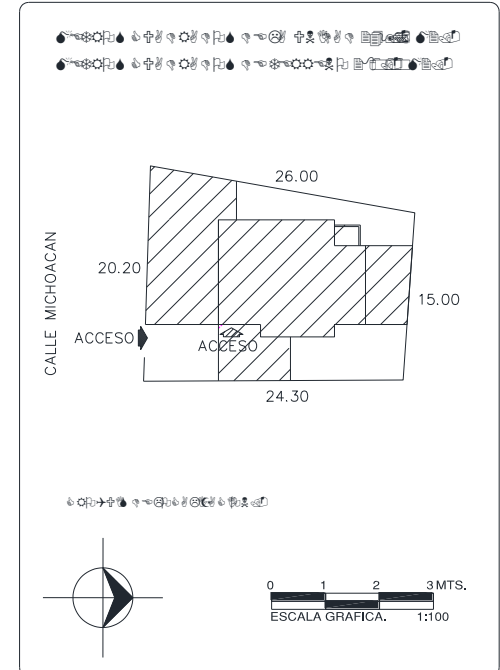
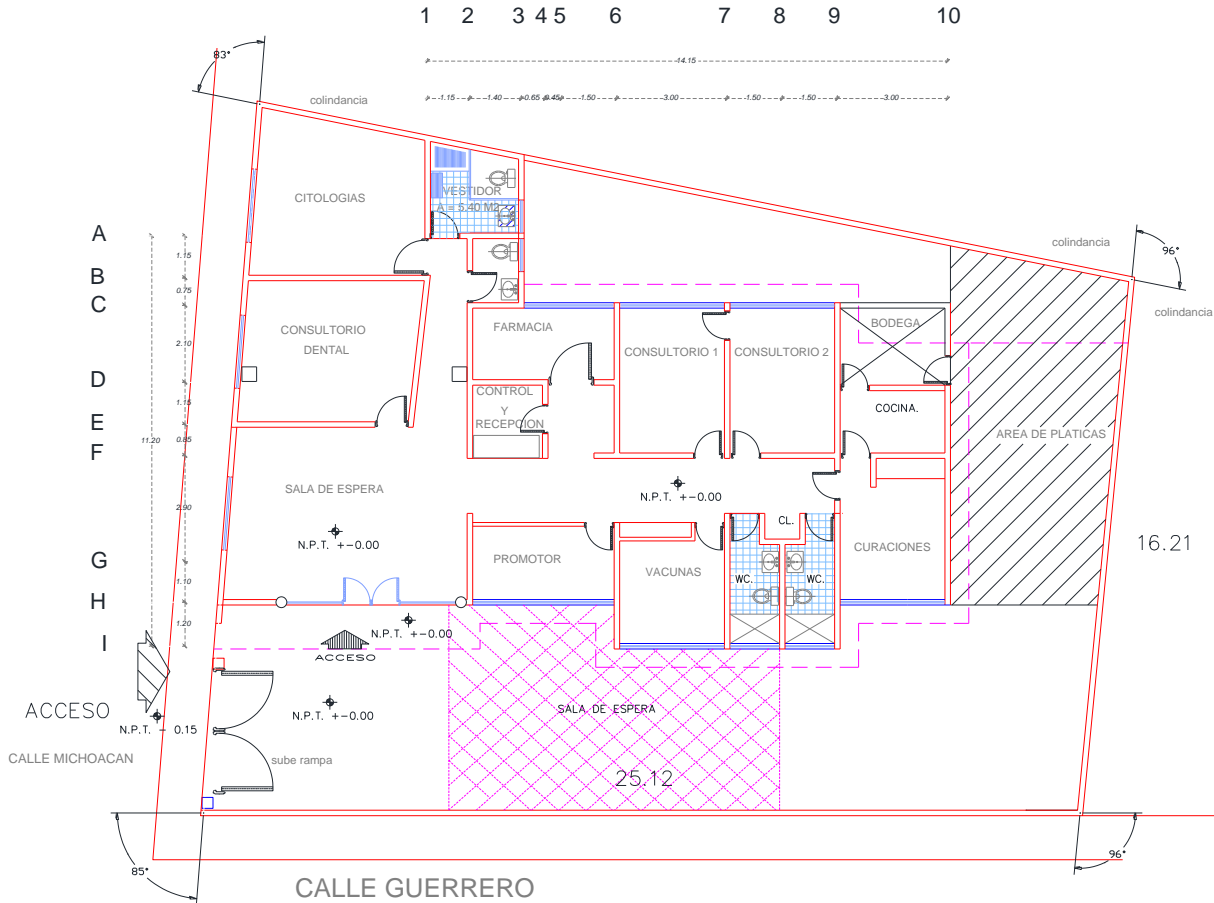
2/Incluye consulta general y médicos generales más pasantes de medicina.

3/Incluye consulta odontológica y odontólogos más pasantes de odontología.

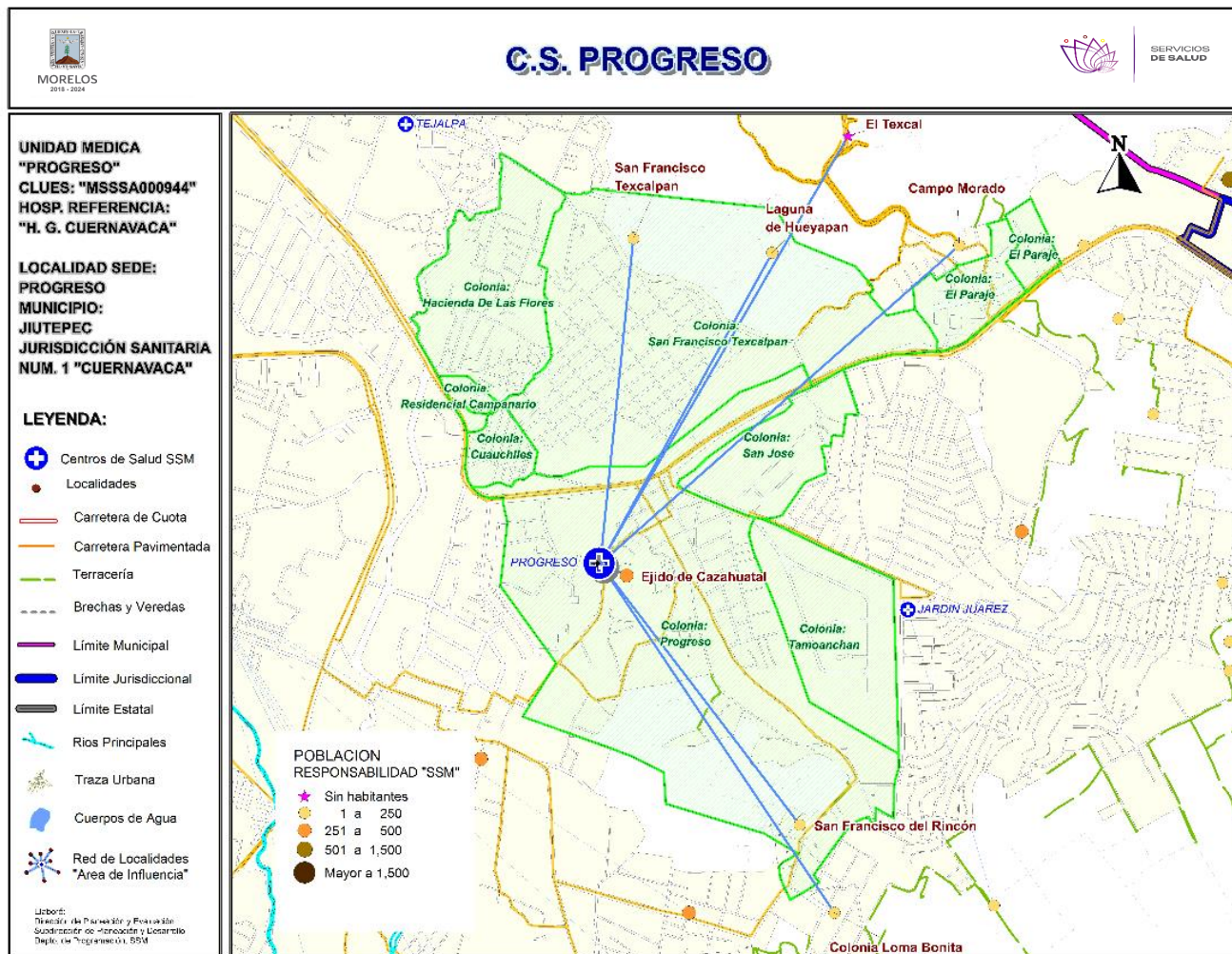
Fuente: SSA/DGIS/Cubos dinámicos de información, 2018 p/.

SINEHIAS, Base de datos/SIS, Cubos dinámicos 2018 p/ (corte 12 de junio).

CS Otilio Montañó: Plano arquitectónico



CENTRO DE SALUD:	FECHA DE CONSTRUCCIÓN:	
JURISDICCION SANITARIA:	MUNICIPIO:	
LOCALIDAD:	PLANO:	
CLAVE CLUES:	FECHA DE ACTUALIZACIÓN:	VALIDÓ:
REALIZÓ LEVANTAMIENTO:		



***Población afiliada al Seguro Popular: 5,503**

Población por área de influencia



POBLACIÓN DEL ÁREA DE INFLUENCIA, 2019.

CLUES: MSSSA000944				NOMBRE CLUES: PROGRESO
MUNICIPIO SEDE: 011 JIUTEPEC				LOCALIDAD SEDE: 0009 PROGRESO
TIPOLOGÍA: E / URBANO DE 02 NÚCLEOS BÁSICOS				HOSPITAL DE REFERENCIA: HG DE CUERNAVACA DR. JOSE G. PARRÉS
CLAVE LOCALIDAD	NOMBRE DE LA LOCALIDAD	COLONIA	POBLACIÓN TOTAL	POBLACIÓN SSM
170110001	Jiutepec	CUAUCHILES	1,106	507
170110001	Jiutepec	HACIENDA DE LAS FLORES	1,523	672
170110001	Jiutepec	PROGRESO	140	65
170110001	Jiutepec	RESIDENCIAL CAMPANARIO	89	34
170110001	Jiutepec	SAN FRANCISCO TEXCALPAN	4,045	2,399
170110009	Progreso	EL PARAJE	3,293	1,100
170110009	Progreso	LOMA BONITA	203	117
170110009	Progreso	PROGRESO	3,956	2,091
170110009	Progreso	SAN FRANCISCO TEXCALPAN	126	51
170110009	Progreso	SAN JOSE	577	291
170110009	Progreso	TAMOANCHAN	57	36
170110039	San Francisco del Rincón	-	108	69
170110061	El Texcal	-	0	0
170110069	Colonia Loma Bonita	-	88	61
170110071	San Francisco Texcalpan	-	93	55
170110076	Ejido de Cazahuatal	-	754	389
170110079	Campo Morado	-	380	179
170110081	Laguna de Hueyapan	-	6	6
TOTAL POBLACIÓN DE LA UNIDAD MÉDICA			16,544	8,122



Morbilidad



MORBILIDAD DEL C.S. PROGRESO (CLUES: MSSSA000944) , 2018				
No.	PADECIMIENTO	CLAVE CIE10	CASOS	
			NÚM.	TASA *
1	Infecciones respiratorias agudas	J00-J06, J20, J21 excepto J02.0 y J03.0	741	92.74
2	Infección de vías urinarias	N30, N34, N39.0	172	21.53
3	Infecciones intestinales por otros organismos y las mal definidas	A04, A08-A09 excepto A08.0	112	14.02
4	Úlceras, gastritis y duodenitis	K25-K29	89	11.14
5	Vulvovaginitis	N76	38	4.76
6	Otitis media aguda	H65.0-H65.1	35	4.38
7	Candidiasis urogenital	B37.3-B37.4	26	3.25
8	Intoxicación por picadura de alacrán	T63.2, X22	14	1.75
9	Conjuntivitis	H10	12	1.50
10	Diabetes mellitus no insulino dependiente (Tipo II)	E11-E14	7	0.88
	Resto de Diagnósticos	Resto de Diagnósticos	27	3.38
TOTAL			1,273	
POBLACIÓN RESPONSABILIDAD SSM, 2018:			7,990	

C.S. PROGRESO (CLUES: MSSSA000944)

REPORTE SIS

Año	2012	2013	2014	2015	2016	2017
Total de Embarazadas 1° vez	116	148	137	117	114	97
Total de embarazadas Adolescentes 1° vez	26	35	35	26	32	22
Total de Pacientes de MPF	202	168	213	123	169	196
Total de Pacientes Referidos	353	336	330	217	239	155
Total de Pacientes Contrareferidos	0	0	0	0	0	0
Total DM en Tratamiento	89	106	83	107	6	2
Total DM en Control	5	4	4		1	1
Total HTA en Tratamiento	120	199	150	160	6	2
Total HTA en Control	18	24	19	16	5	s/d

Fuente: Subsistema de Prestación de Servicios (SIS) cierre anual 2012 - 2017. s/d= sin datos

Nombre: PROGRESO
CLUES: MSSSA000944
Jurisdicción: No. 1

Concepto	2018 p/	Concepto	2018 p/
Infraestructura			
Consultorios	3	Personal de enfermería	4
-Generales	2	-Enfermeras en contacto	4
-Estomatología	1	-Enfermeras en otra actividad	0
-Otros	0		
Salas de expulsión	0		
Recurso humano		Consulta otorgada	
Médicos en contacto	4	Consulta externa	4,964
-Generales	2	-Consulta general	4,488
-Odontólogos	1	-Consulta odontológica	476
-Otros	0		
Médicos pasantes	1		
-P. de medicina	1		
-P. de odontología	0		
		Indicadores de productividad 1/	
		Consulta general por médico general 2/	5.9
		Consulta odontológica por odontólogo 3/	1.9

p/ La información corresponde al cierre anual de 2018 p/ (Cifras preliminares).

1/Se consideran 252 días hábiles.

2/Incluye consulta general y médicos generales más pasantes de medicina.

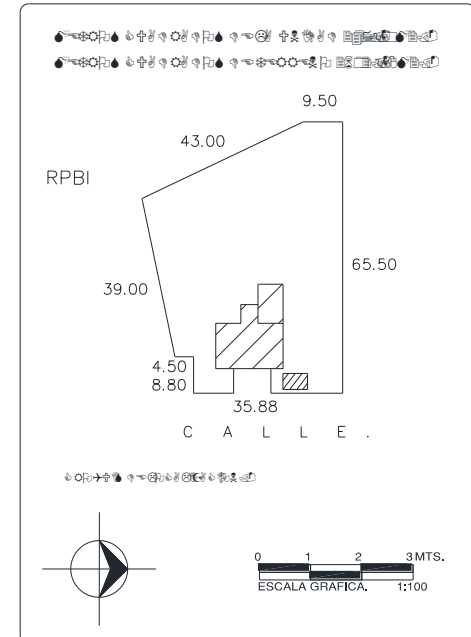
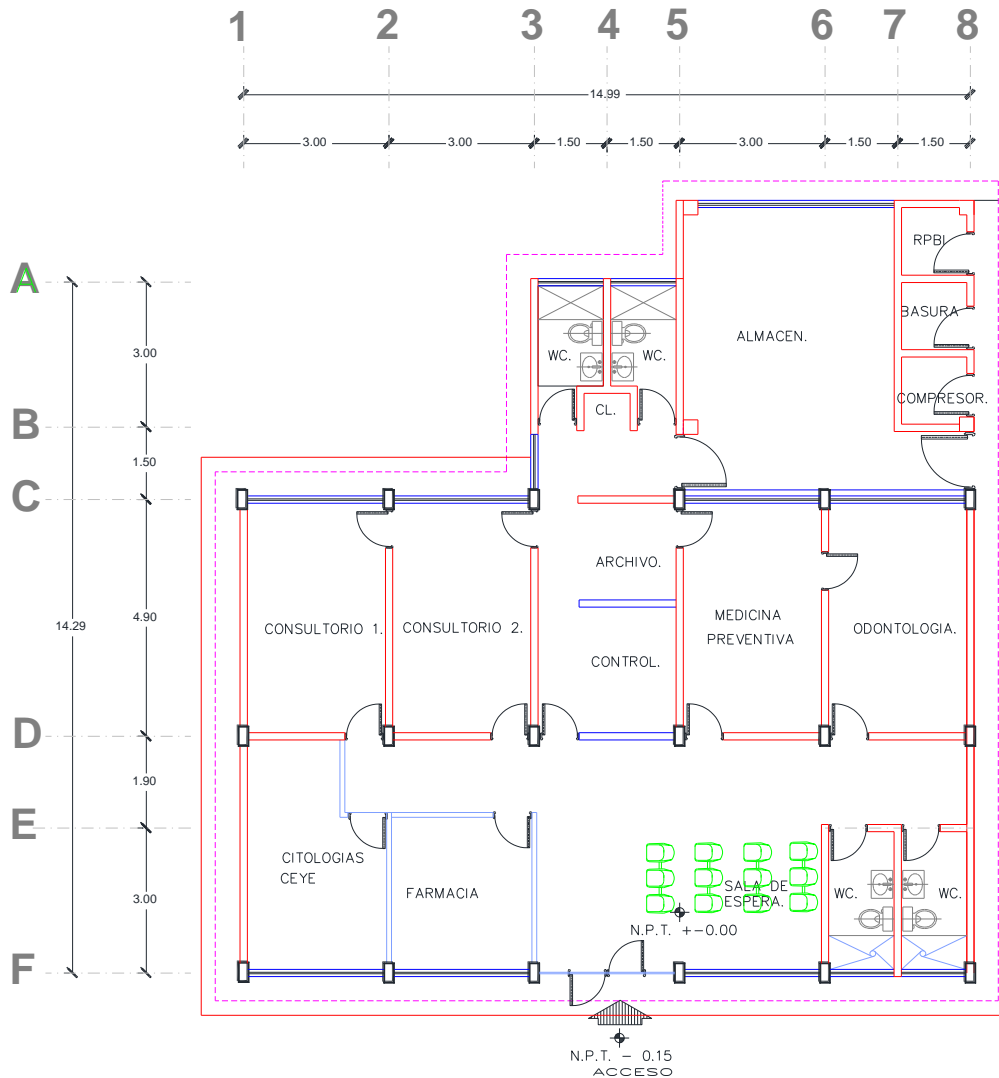
3/Incluye consulta odontológica y odontólogos más pasantes de odontología.

Fuente: SSA/DGIS/Cubos dinámicos de información, 2018 p/.

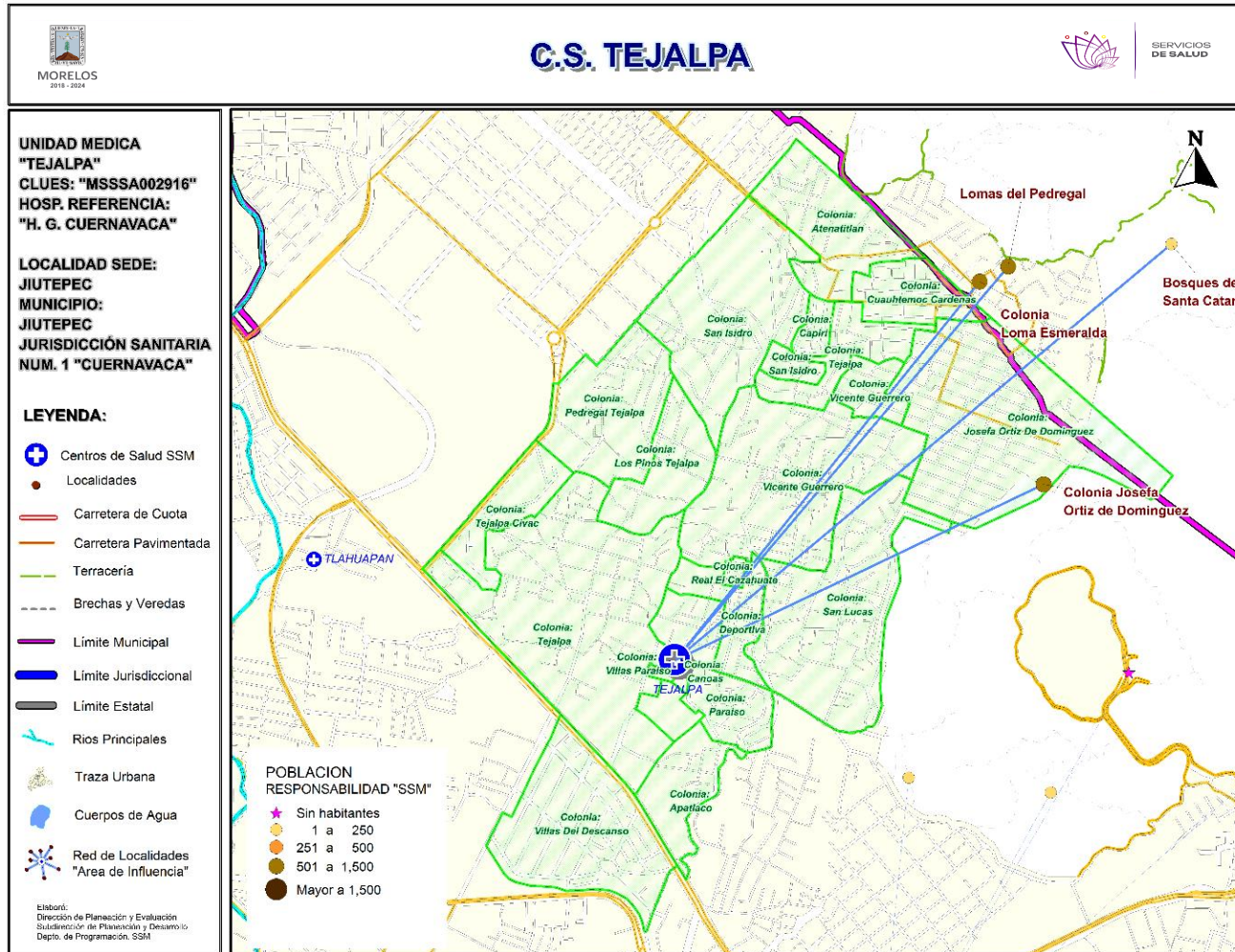
SINEHIAS, Base de datos/SIS, Cubos dinámicos 2018 p/ (corte 12 de junio).



CS Progreso: Plano arquitectónico



CENTRO DE SALUD:	FECHA DE CONSTRUCCIÓN:	
JURISDICCION SANITARIA:		
MUNICIPIO:	LOCALIDAD:	
PLANO:		
CLAVE CLUES:	FECHA DE ACTUALIZACIÓN:	VALIDO:
REALIZÓ LEVANTAMIENTO:		



***Población afiliada al Seguro Popular: 18,98**

Población por área de influencia

POBLACIÓN DEL ÁREA DE INFLUENCIA, 2019.

CLUES: **MSSA002916**

NOMBRE CLUES: **TEJALPA**

MUNICIPIO SEDE: **011 JIUTEPEC**

LOCALIDAD SEDE: **0001 JIUTEPEC**

TIPOLOGÍA: **H / URBANO DE 05 NÚCLEOS BÁSICOS**

HOSPITAL DE REFERENCIA: **HG DE CUERNAVACA DR.
JOSE G. PARRÉS**

CLAVE LOCALIDAD	NOMBRE DE LA LOCALIDAD	COLONIA	POBLACIÓN TOTAL	POBLACIÓN SSM
170110001	Jiutepec	APATLACO	630	288
170110001	Jiutepec	ATENATITLAN	2,684	1,300
170110001	Jiutepec	CANOAS	42	0
170110001	Jiutepec	CAPIRI	279	112
170110001	Jiutepec	CUAUHTEMOC CARDENAS	1,479	932
170110001	Jiutepec	DEPORTIVA	1,202	569
170110001	Jiutepec	JOSEFA ORTIZ DE DOMINGUEZ	4,409	2,868
170110001	Jiutepec	LOS PINOS TEJALPA	1,828	913
170110001	Jiutepec	ORIENTAL TEJALPA	1,222	656
170110001	Jiutepec	PARAISO	1,353	700
170110001	Jiutepec	PEDREGAL TEJALPA	1,066	425
170110001	Jiutepec	REAL EL CAZAHUATE	260	79
170110001	Jiutepec	SAN ISIDRO	3,663	1,550
170110001	Jiutepec	SAN LUCAS	4,584	2,816
170110001	Jiutepec	TEJALPA	8,347	4,249
170110001	Jiutepec	TEJALPA CIVAC	4,164	1,209
170110001	Jiutepec	VICENTE GUERRERO	6,418	3,759
170110001	Jiutepec	VILLAS DE CORTES	1,200	207
170110001	Jiutepec	VILLAS DEL DESCANSO	1,581	599
170110068	Colonia Josefa Ortiz de Domínguez	-	831	654
170200097	Colonia Loma Esmeralda	-	1,082	758
170200113	Lomas del Pedregal	-	1,115	776
170200116	Bosques de Santa Catarina	-	15	13
TOTAL POBLACIÓN DE LA UNIDAD MÉDICA			49,454	25,432

MORBILIDAD DEL C.S. TEJALPA (CLUES: MSSSA002916) , 2018				
No.	PADECIMIENTO	CLAVE CIE10	CASOS	
			NÚM.	TASA *
1	Infecciones respiratorias agudas	J00-J06, J20, J21 excepto J02.0 y J03.0	1,088	43.44
2	Infección de vías urinarias	N30, N34, N39.0	318	12.70
3	Infecciones intestinales por otros organismos y las mal definidas	A04, A08-A09 excepto A08.0	229	9.14
4	Úlceras, gastritis y duodenitis	K25-K29	61	2.44
5	Vulvovaginitis	N76	54	2.16
6	Candidiasis urogenital	B37.3-B37.4	34	1.36
7	Otitis media aguda	H65.0-H65.1	32	1.28
8	Amebiasis intestinal	A06.0-A06.3, A06.9	29	1.16
9	Conjuntivitis	H10	29	1.16
10	Intoxicación por picadura de alacrán	T63.2, X22	27	1.08
	Resto de Diagnósticos	Resto de Diagnósticos	112	4.47
TOTAL			2,013	
POBLACIÓN RESPONSABILIDAD SSM, 2018:			25,044	

C.S. TEJALPA (CLUES: MSSSA002916)

REPORTE SIS

Año	2012	2013	2014	2015	2016	2017
Total de Embarazadas 1° vez	416	556	445	417	350	263
Total de embarazadas Adolescentes 1° vez	150	174	145	111	98	79
Total de Pacientes de MPF	390	267	333	409	471	597
Total de Pacientes Referidos	739	607	481	417	620	389
Total de Pacientes Contrareferidos	0	0	0	0	0	17
Total DM en Tratamiento	201	224	290	299	108	89
Total DM en Control	16	27	18	12	16	36
Total HTA en Tratamiento	116	147	186	168	82	73
Total HTA en Control	13	53	11	21	59	60

Fuente: Subsistema de Prestación de Servicios (SIS) cierre anual 2012 - 2017. s/d= sin datos

Nombre:v C.S. TEJALPA
CLUES: MSSSA002916
Jurisdicción: No. 1

Concepto	2018 p/	Concepto	2018 p/
Infraestructura			
Consultorios	7	Personal de enfermería	9
-Generales	6	-Enfermeras en contacto	9
-Estomatología	1	-Enfermeras en otra actividad	0
-Otros	0		
Salas de expulsión	0		
Recurso humano			
Médicos en contacto	13	Consulta otorgada	
-Generales	10	Consulta externa	11,098
-Odontólogos	2	-Consulta general	9,199
-Otros	0	-Consulta odontológica	1,899
Médicos pasantes	1		
-P. de medicina	0		
-P. de odontología	1		
		Indicadores de productividad 1/	
		Consulta general por médico general 2/	3.7
		Consulta odontológica por odontólogo 3/	2.5

p/ La información corresponde al cierre anual de 2018 p/ (Cifras preliminares).

1/Se consideran 252 días hábiles.

2/Incluye consulta general y médicos generales más pasantes de medicina.

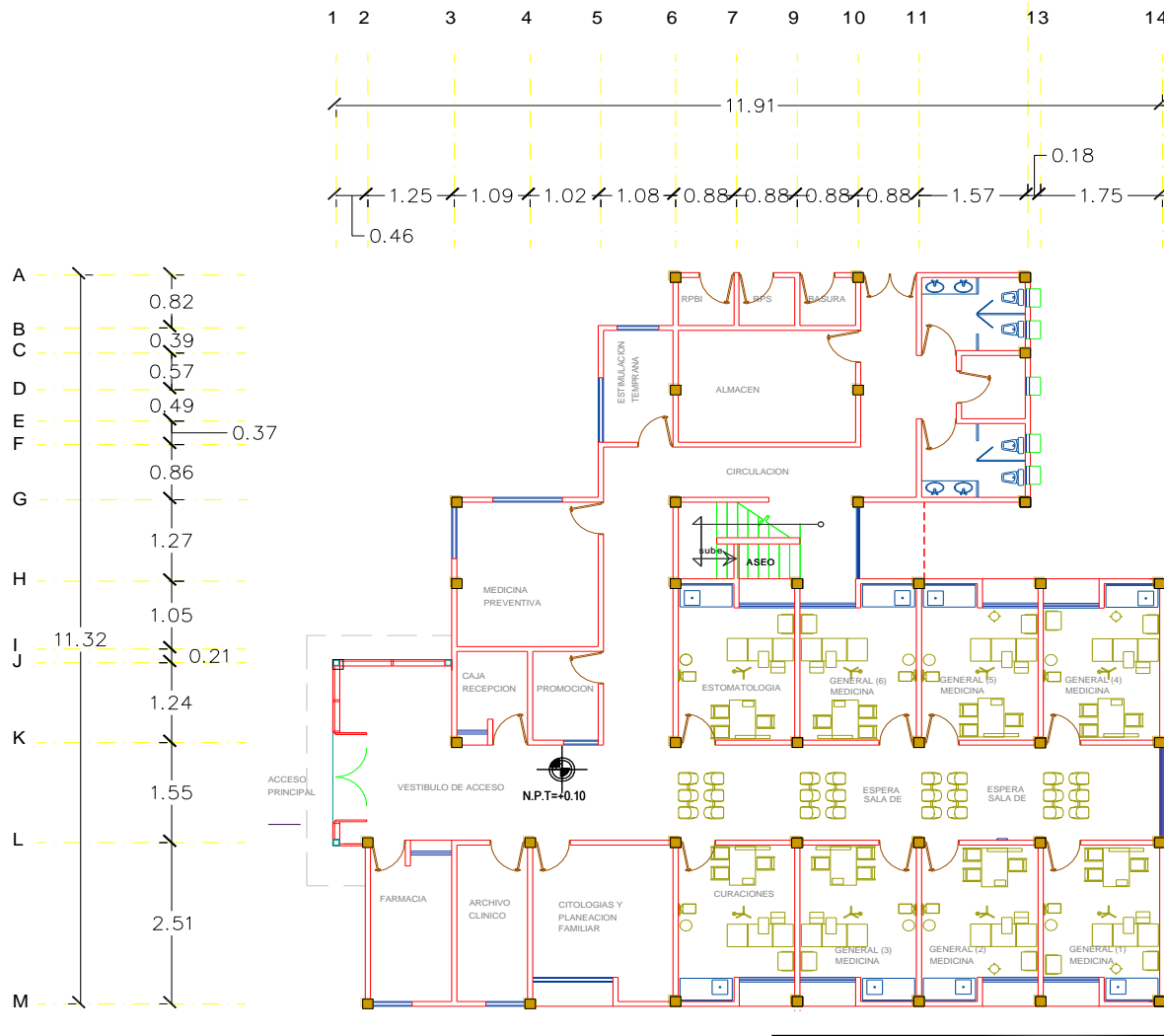
3/Incluye consulta odontológica y odontólogos más pasantes de odontología.

Fuente: SSA/DGIS/Cubos dinámicos de información, 2018 p/.

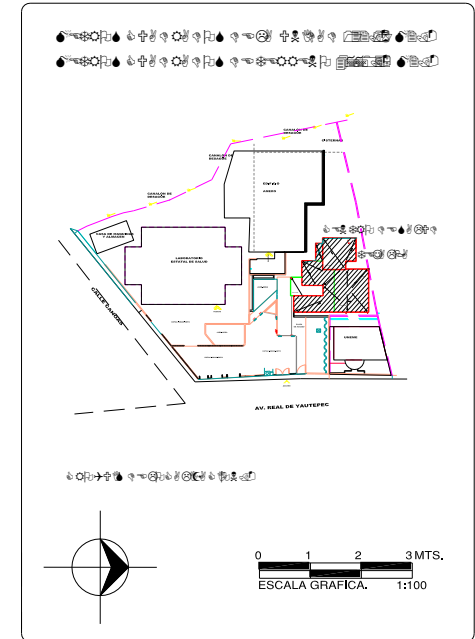
SINEHIAS, Base de datos/SIS, Cubos dinámicos 2018 p/ (corte 12 de junio).



CS Tejalpa: Plano arquitectónico



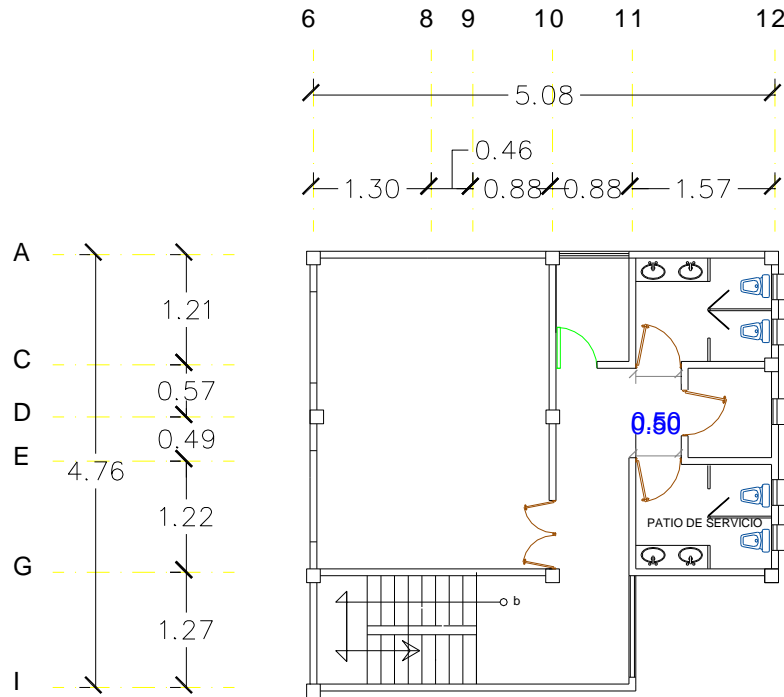
PLANTA BAJA



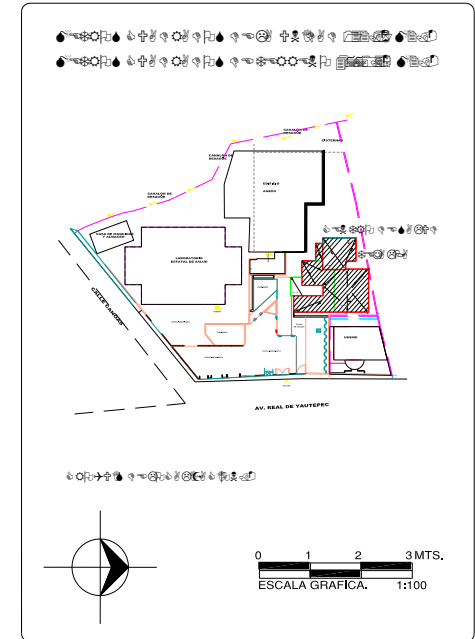
CENTRO DE SALUD:	FECHA DE CONSTRUCCIÓN:
JURISDICCION SANITARIA:	
MUNICIPIO:	LOCALIDAD:
PLANO:	
CLAVE CLUES:	FECHA DE ACTUALIZACIÓN: VALIDO:
REALIZÓ LEVANTAMIENTO:	



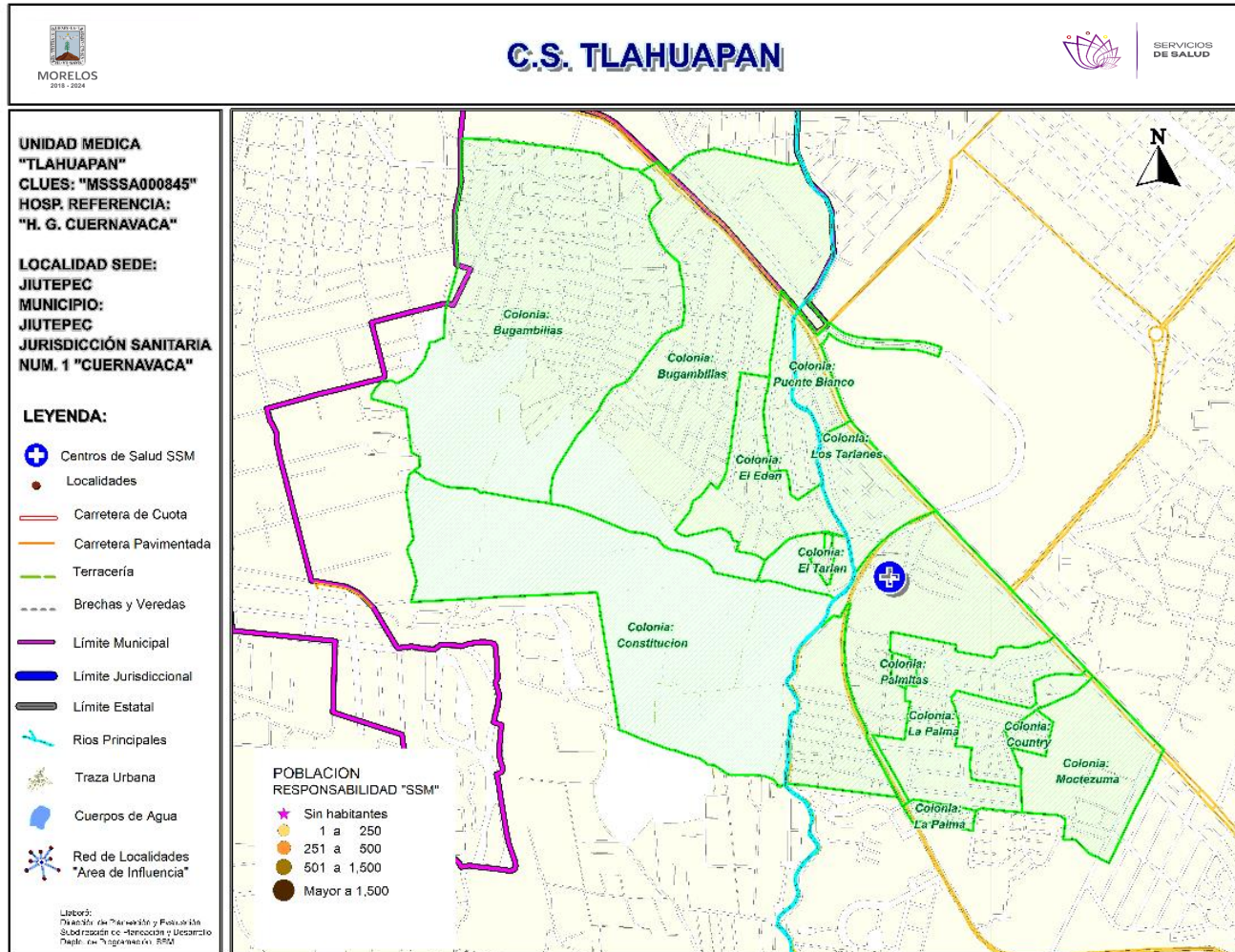
CS Tejalpa: Plano arquitectónico



PLANTA ALTA



CENTRO DE SALUD: ☼ ☽ ☿	FECHA DE CONSTRUCCIÓN: ☼ ☽ ☿	
JURISDICCION SANITARIA: ☼ ☽ ☿ ☼ ☽ ☿		
MUNICIPIO: ☼ ☽ ☿ ☼ ☽ ☿	LOCALIDAD: ☼ ☽ ☿	
PLANO: ☼ ☽ ☿ ☼ ☽ ☿ ☼ ☽ ☿		
CLAVE CLUES: ●●●● ☼ ☽ ☿ ☼ ☽ ☿	FECHA DE ACTUALIZACIÓN: ☼ ☽ ☿ ☼ ☽ ☿	VALIDO: ☼ ☽ ☿ ☼ ☽ ☿
REALIZÓ LEVANTAMIENTO: ☼ ☽ ☿ ☼ ☽ ☿ ☼ ☽ ☿		



***Población afiliada al Seguro Popular: 2,760**



Población por área de influencia



POBLACIÓN DEL ÁREA DE INFLUENCIA, 2019.				
CLUES: MSSA000845		NOMBRE CLUES: TLAHUAPAN		
MUNICIPIO SEDE: 011 JIUTEPEC		LOCALIDAD SEDE: 0001 JIUTEPEC		
TIPOLOGÍA: D / URBANO DE 01 NÚCLEOS BÁSICOS		HOSPITAL DE REFERENCIA: HG DE CUERNAVACA DR. JOSE G. PARRÉS		
CLAVE LOCALIDAD	NOMBRE DE LA LOCALIDAD	COLONIA	POBLACIÓN TOTAL	POBLACIÓN SSM
170070001	Cuernavaca	BUGAMBILIAS	877	425
170070001	Cuernavaca	LAZARO CARDENAS	0	0
170110001	Jiutepec	BUGAMBILIAS	10,707	5,017
170110001	Jiutepec	CONSTITUCION	2,847	1,342
170110001	Jiutepec	EL EDEN	614	228
170110001	Jiutepec	LAS GRANJAS	13	3
170110001	Jiutepec	LOS PINOS JIUTEPEC	2,193	1,329
170110001	Jiutepec	LOS TARIANES	1,468	622
170110001	Jiutepec	PUENTE BLANCO	267	140
170110001	Jiutepec	TLALHUAPAN	6,716	2,738
TOTAL POBLACIÓN DE LA UNIDAD MÉDICA			25,702	11,844

MORBILIDAD DEL C.S. TLAHUAPAN (CLUES: MSSSA000845) , 2018				
No.	PADECIMIENTO	CLAVE CIE10	CASOS	
			NÚM.	TASA *
1	Infecciones respiratorias agudas	J00-J06, J20, J21 excepto J02.0 y J03.0	111	9.49
2	Infección de vías urinarias	N30, N34, N39.0	107	9.15
3	Amebiasis intestinal	A06.0-A06.3, A06.9	18	1.54
4	Úlceras, gastritis y duodenitis	K25-K29	13	1.11
5	Hipertensión arterial	I10-I15	11	0.94
6	Infecciones intestinales por otros organismos y las mal definidas	A04, A08-A09 excepto A08.0	9	0.77
7	Obesidad	E66	9	0.77
8	Conjuntivitis	H10	9	0.77
9	Tricomoniasis urogenital	A59.0	7	0.60
10	Diabetes mellitus no insulín dependiente (Tipo II)	E11-E14	5	0.43
	Resto de Diagnósticos	Resto de Diagnósticos	30	2.56
TOTAL			329	
POBLACIÓN RESPONSABILIDAD SSM, 2018:			11,699	

C.S. TLAHUAPAN (CLUES: MSSSA000845)

REPORTE SIS

Año	2012	2013	2014	2015	2016	2017
Total de Embarazadas 1° vez	48	55	68	42	53	29
Total de embarazadas Adolescentes 1° vez	6	19	9	10	24	12
Total de Pacientes de MPF	139	76	49	66	58	90
Total de Pacientes Referidos	103	91	140	123	97	75
Total de Pacientes Contrareferidos	0	0	0	0	0	0
Total DM en Tratamiento	22	35	26	35	0	36
Total DM en Control	6	13	7	11	0	2
Total HTA en Tratamiento	28	28	31	39	0	52
Total HTA en Control	8	11	5	16	0	43

Fuente: Subsistema de Prestación de Servicios (SIS) cierre anual 2012 - 2017. s/d= sin datos

Nombre: TLAHUAPAN
CLUES: MSSSA000845
Jurisdicción: No. I

Concepto	2018 p/	Concepto	2018 p/
Infraestructura			
Consultorios	1	Personal de enfermería	2
-Generales	1	-Enfermeras en contacto	2
-Estomatología	0	-Enfermeras en otra actividad	0
-Otros	0		
Salas de expulsión	0		
Recurso humano			
Médicos en contacto	1	Consulta otorgada	
-Generales	1	Consulta externa	2,169
-Odontólogos	0	-Consulta general	2,169
-Otros	0	-Consulta odontológica	0
Médicos pasantes	0		
-P. de medicina	0		
-P. de odontología	0		
		Indicadores de productividad 1/	
		Consulta general por médico general 2/	8.6
		Consulta odontológica por odontólogo 3/	0

p/ La información corresponde al cierre anual de 2018 p/ (Cifras preliminares).

1/Se consideran 252 días hábiles.

2/Incluye consulta general y médicos generales más pasantes de medicina.

3/Incluye consulta odontológica y odontólogos más pasantes de odontología.

Fuente: SSA/DGIS/Cubos dinámicos de información, 2018 p/.

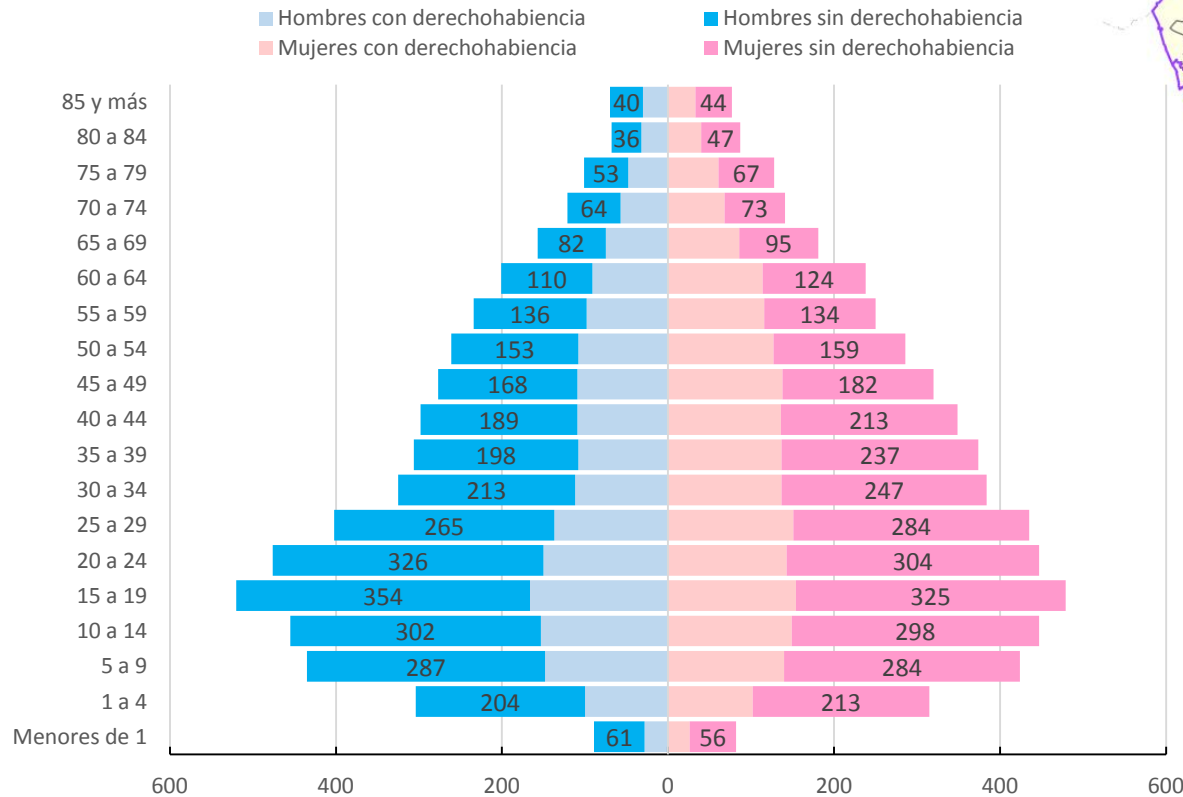
SINEHIAS, Base de datos/SIS, Cubos dinámicos 2018 p/ (corte 12 de junio).

Municipio: Mazatepec

Jurisdicción Sanitaria I

UNIDADES DE SALUD
 UNIDADES DE PRIMER NIVEL: 2
 UNIDADES DE SEGUNDO NIVEL: 0
 UNIDADES DE TERCER NIVEL: 0

Piramide poblacional por condición de derechohabencia
 Municipio de Mazatepec, 2019



Municipio: Mazatepec

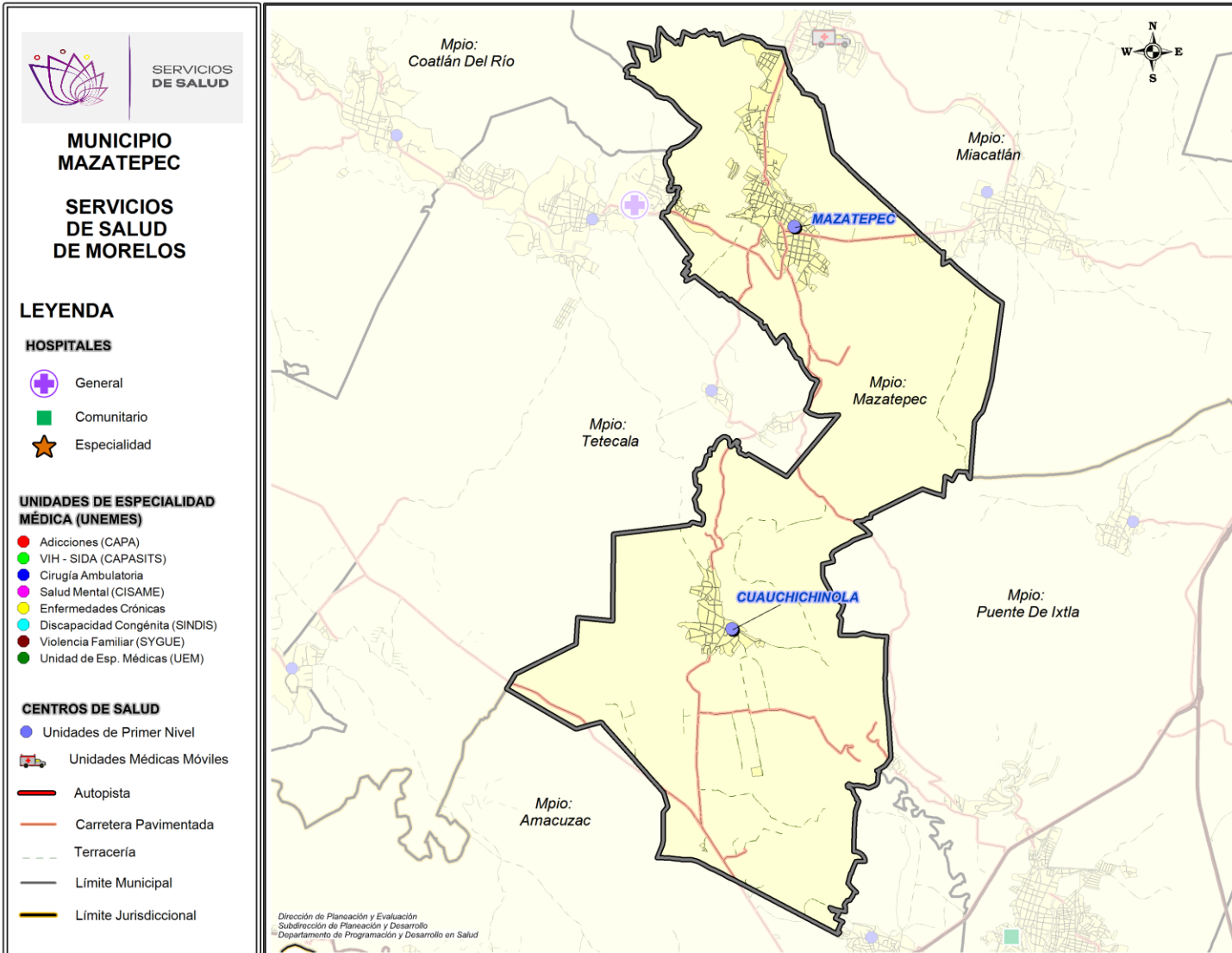
Jurisdicción Sanitaria I

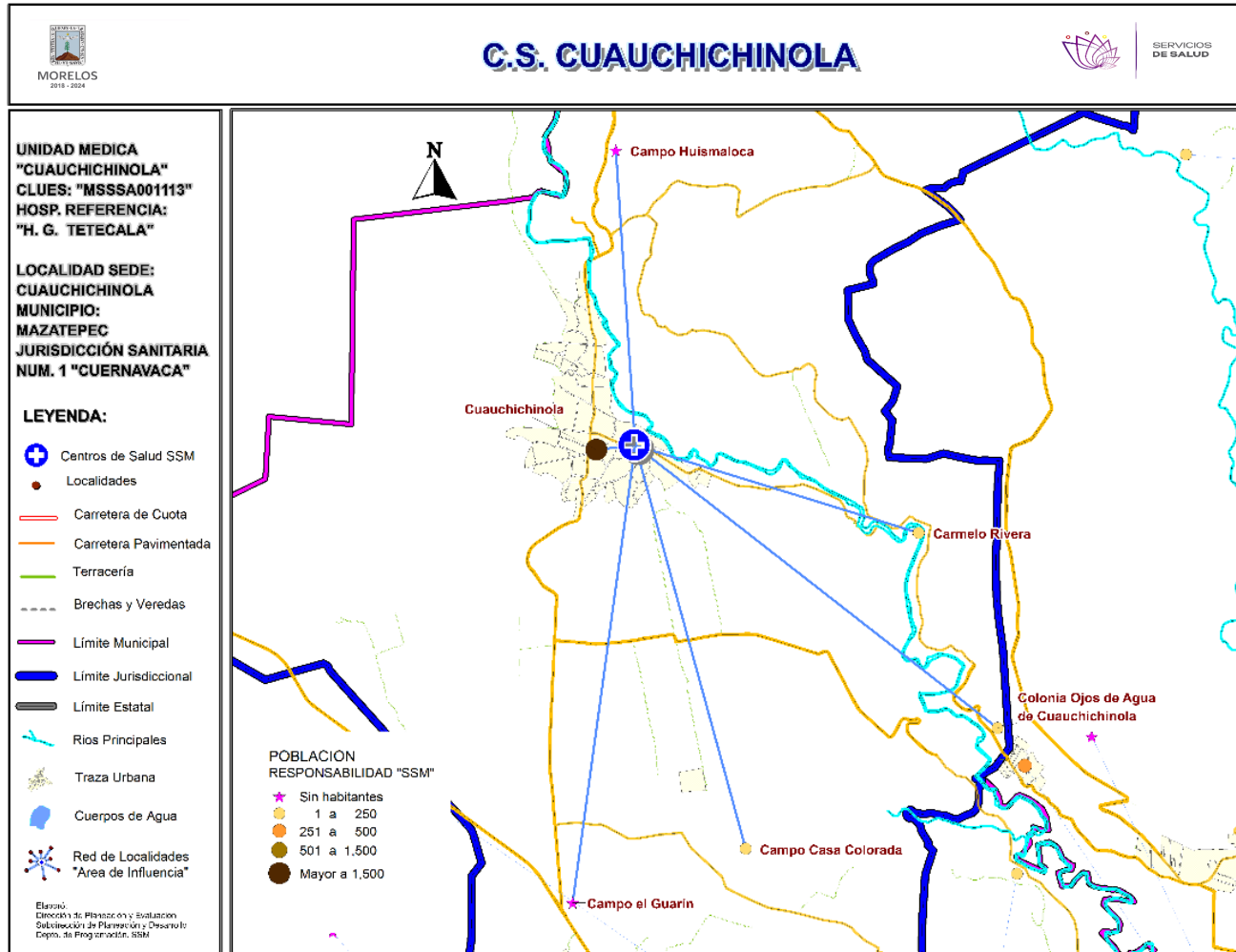


POBLACIÓN MUNICIPIO DE MAZATEPEC, MORELOS 2019.							
Edad quin.	Con Derechohabiencia			Sin Derechohabiencia			Población total general
	Masculino	Femenino	Total	Masculino	Femenino	Total	
< de 1	28	26	54	61	56	117	171
1 a 4	100	102	202	204	213	417	619
5 a 9	148	140	288	287	284	571	859
10 a 14	153	149	302	302	298	600	902
15 a 19	166	154	320	354	325	679	999
20 a 24	150	143	293	326	304	630	923
25 a 29	137	151	288	265	284	549	837
30 a 34	112	137	249	213	247	460	709
35 a 39	108	137	245	198	237	435	680
40 a 44	109	136	245	189	213	402	647
45 a 49	109	138	247	168	182	350	597
50 a 54	108	127	235	153	159	312	547
55 a 59	98	116	214	136	134	270	484
60 a 64	91	114	205	110	124	234	439
65 a 69	75	86	161	82	95	177	338
70 a 74	57	68	125	64	73	137	262
75 a 79	48	61	109	53	67	120	229
80 a 84	32	40	72	36	47	83	155
85 y más	30	33	63	40	44	84	147
Total	1,859	2,058	3,917	3,241	3,386	6,627	10,544



Ubicación Geográfica





***Población afiliada al Seguro Popular: 2,087**



Población por área de influencia



POBLACIÓN DEL ÁREA DE INFLUENCIA, 2019.				
CLUES:	MSSSA001113	NOMBRE CLUES:	CUAUCHICHINOLA	
MUNICIPIO SEDE:	014 MAZATEPEC	LOCALIDAD SEDE:	0002 CUAUCHICHINOLA	
TIPOLOGÍA:	D / URBANO DE 01 NÚCLEOS BÁSICOS	HOSPITAL DE REFERENCIA:	HG DE TETECALA DR. RODOLFO BECERRIL DE LA PAZ	
CLAVE LOCALIDAD	NOMBRE DE LA LOCALIDAD	COLONIA	POBLACIÓN TOTAL	POBLACIÓN SSM
170140002	Cuauchichinola	-	2,657	1,966
170140005	Colonia Ojos de Agua de Cuauchichinola	-	40	31
170140010	Carmelo Rivera	-	7	6
170140021	Campo Casa Colorada	-	2	2
170140022	Campo el Guarín	-	0	0
170140023	Campo Huismaloca	-	0	0
TOTAL POBLACIÓN DE LA UNIDAD MÉDICA			2,706	2,005



Morbilidad



MORBILIDAD DEL C.S. CUAUCHICHINOLA (CLUES: MSSSA001113) , 2018				
No.	PADECIMIENTO	CLAVE CIE10	CASOS	
			NÚM.	TASA *
1	Infecciones respiratorias agudas	J00-J06, J20, J21 excepto J02.0 y J03.0	155	78.60
2	Infección de vías urinarias	N30, N34, N39.0	55	27.89
3	Infecciones intestinales por otros organismos y las mal definidas	A04, A08-A09 excepto A08.0	32	16.23
4	Úlceras, gastritis y duodenitis	K25-K29	23	11.66
5	Vulvovaginitis	N76	16	8.11
6	Intoxicación por picadura de alacrán	T63.2, X22	7	3.55
7	Diabetes mellitus no insulino dependiente (Tipo II)	E11-E14	3	1.52
8	Hipertensión arterial	I10-I15	1	0.51
9				0.00
10				0.00
	Resto de Diagnósticos			0.00
TOTAL			292	
POBLACIÓN RESPONSABILIDAD SSM, 2018:			1,972	

C.S. CUAUCHICHINOLA (CLUES: MSSSA001113)

REPORTE SIS

Año	2012	2013	2014	2015	2016	2017
Total de Embarazadas 1° vez	39	34	43	32	34	45
Total de embarazadas Adolescentes 1° vez	17	11	12	9	9	9
Total de Pacientes de MPF	143	135	129	114	109	67
Total de Pacientes Referidos	81	66	91	105	124	107
Total de Pacientes Contrareferidos	0	0	0	1	1	2
Total DM en Tratamiento	31	36	42	73	71	68
Total DM en Control	14	28	27	52	32	27
Total HTA en Tratamiento	56	69	70	80	84	62
Total HTA en Control	37	58	62	66	68	36

Fuente: Subsistema de Prestación de Servicios (SIS) cierre anual 2012 - 2017. s/d= sin datos

Nombre: CUAUCHICHINOLA

CLUES: MSSSA001113

Jurisdicción: No. 1

Concepto	2018 p/	Concepto	2018 p/
Infraestructura			
Consultorios	1	Personal de enfermería	2
-Generales	1	-Enfermeras en contacto	2
-Estomatología	0	-Enfermeras en otra actividad	0
-Otros	0		
Salas de expulsión	0	Consulta otorgada	
		Consulta externa	2,808
		-Consulta general	2,808
		-Consulta odontológica	0
Recurso humano			
Médicos en contacto	1	Indicadores de productividad 1/	
-Generales	0		
-Odontólogos	0		
-Otros	0		
Médicos pasantes	1	Consulta general por médico general 2/	11.1
-P. de medicina	1	Consulta odontológica por odontólogo 3/	0
-P. de odontología	0		

p/ La información corresponde al cierre anual de 2018 p/ (Cifras preliminares).

1/Se consideran 252 días hábiles.

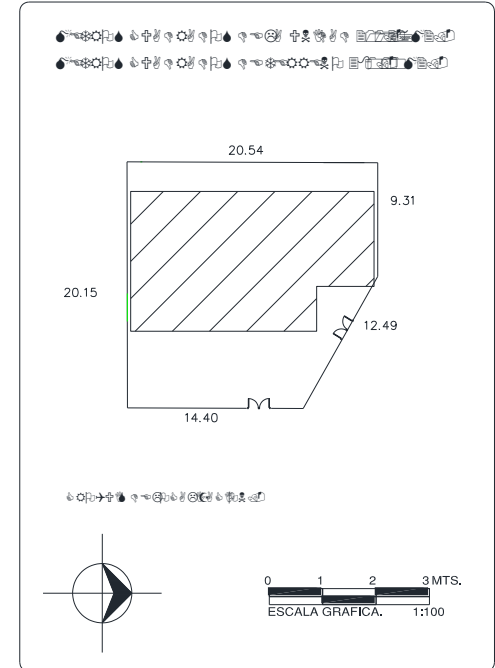
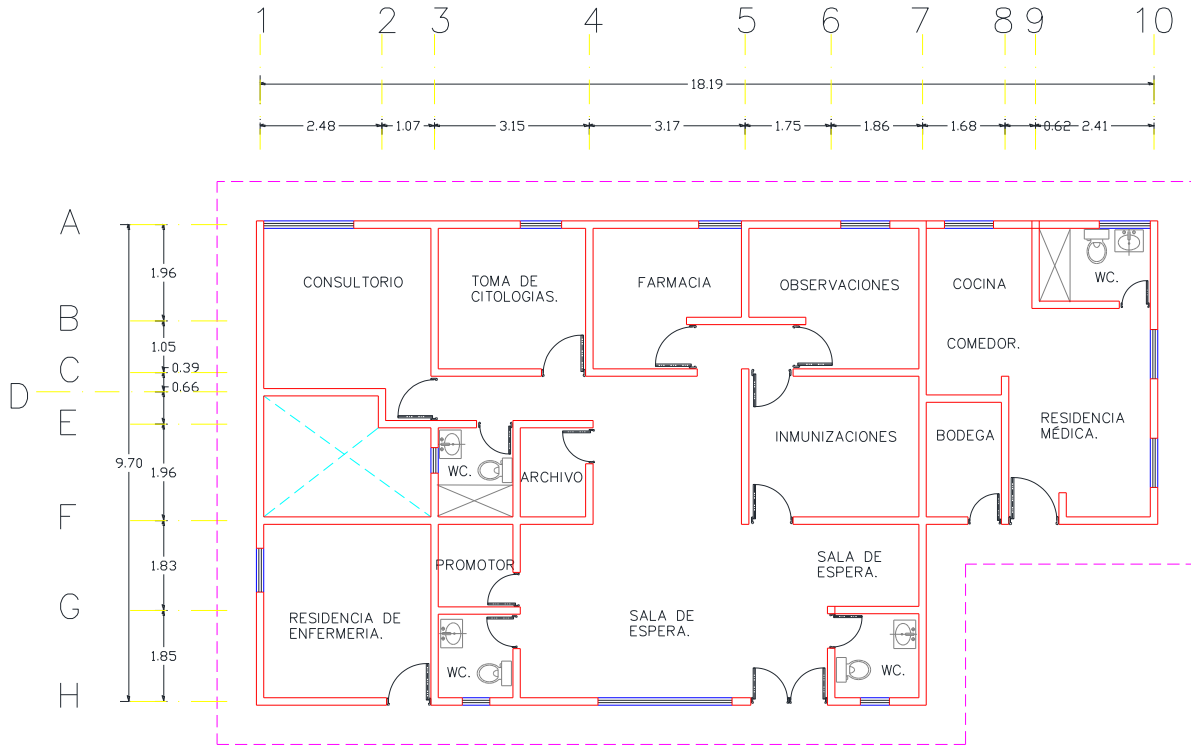
2/Incluye consulta general y médicos generales más pasantes de medicina.

3/Incluye consulta odontológica y odontólogos más pasantes de odontología.

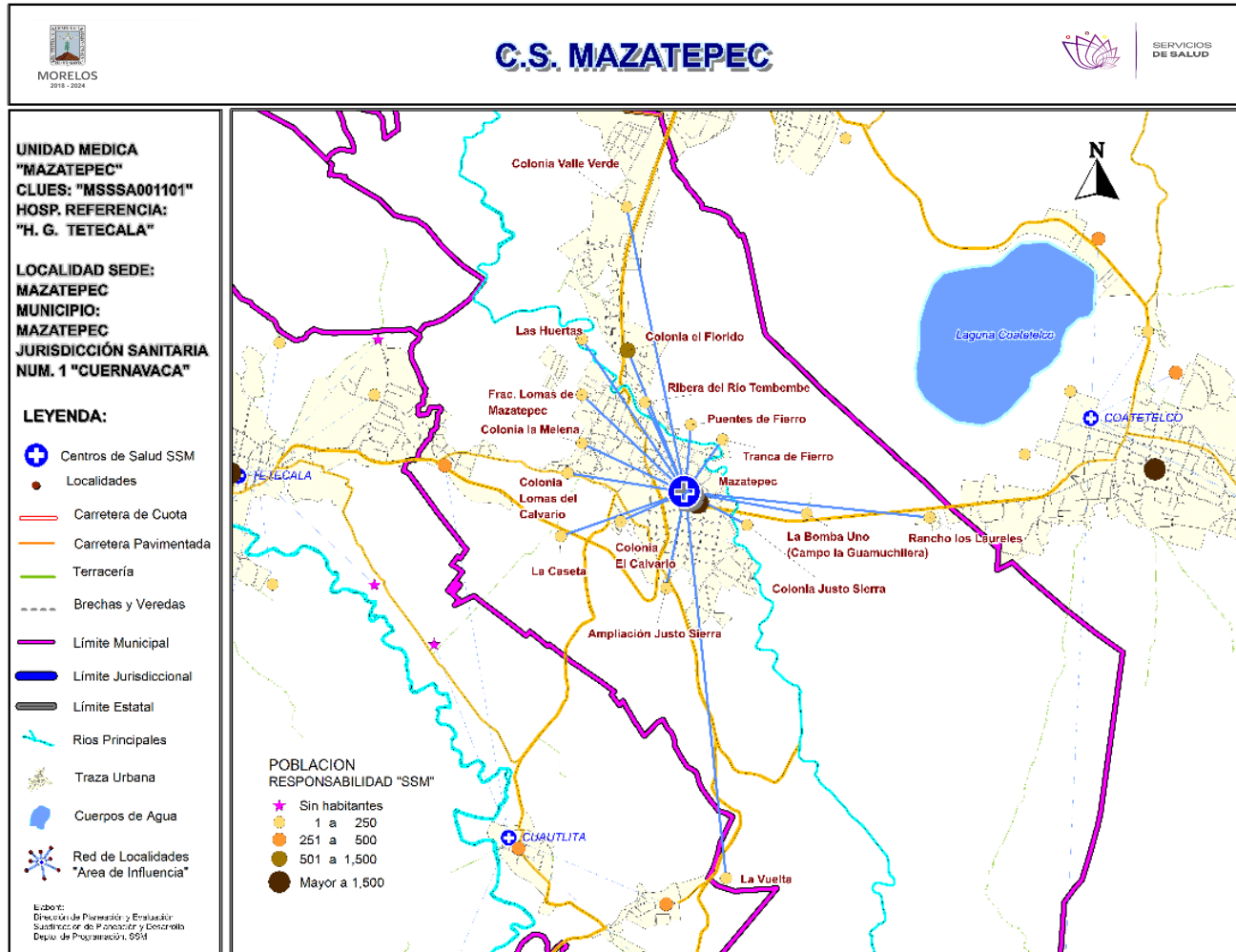
Fuente: SSA/DGIS/Cubos dinámicos de información, 2018 p/.

SINEHIAS, Base de datos/SIS, Cubos dinámicos 2018 p/ (corte 12 de junio).

CS Cuauchichinola: Plano arquitectónico



CENTRO DE SALUD: [Symbol]	FECHA DE CONSTRUCCIÓN: [Symbol]
JURISDICCION SANITARIA: [Symbol]	
MUNICIPIO: [Symbol]	LOCALIDAD: [Symbol]
PLANO: [Symbol]	
GLAVE CLUES: [Symbol]	FECHA DE ACTUALIZACIÓN: [Symbol]
VALIDO: [Symbol]	
REALIZÓ LEVANTAMIENTO: [Symbol]	



***Población afiliada al Seguro Popular: 5,167**

Población por área de influencia

POBLACIÓN DEL ÁREA DE INFLUENCIA, 2019.				
CLUES:	MSSSA001101	NOMBRE CLUES:	MAZATEPEC	
MUNICIPIO SEDE:	014 MAZATEPEC	LOCALIDAD SEDE:	0001 MAZATEPEC	
TIPOLOGÍA:	F / URBANO DE 03 NÚCLEOS BÁSICOS	HOSPITAL DE REFERENCIA:	HG DE TETECALA DR. RODOLFO BECERRIL DE LA PAZ	
CLAVE LOCALIDAD	NOMBRE DE LA LOCALIDAD	COLONIA	POBLACIÓN TOTAL	POBLACIÓN SSM
170140001	Mazatepec	-	5,098	2,835
170140008	Colonia el Florido	-	1,124	664
170140012	Puentes de Fierro	-	135	82
170140013	La Bomba Uno (Campo la Guamuchilera)	-	20	11
170140014	Colonia Lomas del Calvario	-	104	77
170140015	Rancho los Laureles	-	1	1
170140016	La Vuelta	-	1	1
170140017	La Caseta	-	19	16
170140018	Las Huertas	-	96	72
170140019	Colonia Justo Sierra	-	115	95
170140020	Ampliación Justo Sierra [Subestación Eléctric	-	57	44
170140024	Colonia el Calvario	-	110	84
170140026	Colonia la Melena	-	154	73
170140028	Fraccionamiento Lomas de Mazatepec	-	1	1
170140029	Tranca de Fierro	-	40	29
170140030	Ribera del Río Tembembe	-	22	14
170140031	Colonia Valle Verde	-	54	17
TOTAL POBLACIÓN DE LA UNIDAD MÉDICA			7,151	4,116

MORBILIDAD DEL C.S. MAZATEPEC (CLUES: MSSSA001101) , 2018				
No.	PADECIMIENTO	CLAVE CIE10	CASOS	
			NÚM.	TASA *
1	Infecciones respiratorias agudas	J00-J06, J20, J21 excepto J02.0 y J03.0	377	93.09
2	Infección de vías urinarias	N30, N34, N39.0	112	27.65
3	Infecciones intestinales por otros organismos y las mal definidas	A04, A08-A09 excepto A08.0	59	14.57
4	Vulvovaginitis	N76	39	9.63
5	Candidiasis urogenital	B37.3-B37.4	36	8.89
6	Otitis media aguda	H65.0-H65.1	8	1.98
7	Amebiasis intestinal	A06.0-A06.3, A06.9	7	1.73
8	Intoxicación por picadura de alacrán	T63.2, X22	7	1.73
9	Conjuntivitis	H10	6	1.48
10	Dengue no grave	A90	5	1.23
	Resto de Diagnósticos	Resto de Diagnósticos	27	6.67
TOTAL			683	
POBLACIÓN RESPONSABILIDAD SSM, 2018:			4,050	

C.S. MAZATEPEC (CLUES: MSSSA001101)

REPORTE SIS

Año	2012	2013	2014	2015	2016	2017
Total de Embarazadas 1° vez	83	91	100	95	99	65
Total de embarazadas Adolescentes 1° vez	26	15	37	22	22	14
Total de Pacientes de MPF	191	223	184	213	212	162
Total de Pacientes Referidos	241	308	401	485	312	200
Total de Pacientes Contrareferidos	0	0	1	0	0	3
Total DM en Tratamiento	74	77	90	109	158	88
Total DM en Control	35	35	48	66	41	34
Total HTA en Tratamiento	85	85	91	98	134	93
Total HTA en Control	60	58	71	77	109	85

Fuente: Subsistema de Prestación de Servicios (SIS) cierre anual 2012 - 2017. s/d= sin datos

Nombre: MAZATEPEC
CLUES: MSSA001101
Jurisdicción: No. 1

Concepto	2018 p/	Concepto	2018 p/
Infraestructura			
Consultorios	5	Personal de enfermería	4
-Generales	4	-Enfermeras en contacto	4
-Estomatología	1	-Enfermeras en otra actividad	0
-Otros	0		
Salas de expulsión	0	Consulta otorgada	
		Consulta externa	3,963
		-Consulta general	3,963
		-Consulta odontológica	0
Recurso humano		Indicadores de productividad 1/	
Médicos en contacto	3	Consulta general por médico general 2/	5.2
-Generales	1	Consulta odontológica por odontólogo 3/	0
-Odontólogos	0		
-Otros	0		
Médicos pasantes	2		
-P. de medicina	2		
-P. de odontología	0		

p/ La información corresponde al cierre anual de 2018 p/ (Cifras preliminares).

1/Se consideran 252 días hábiles.

2/Incluye consulta general y médicos generales más pasantes de medicina.

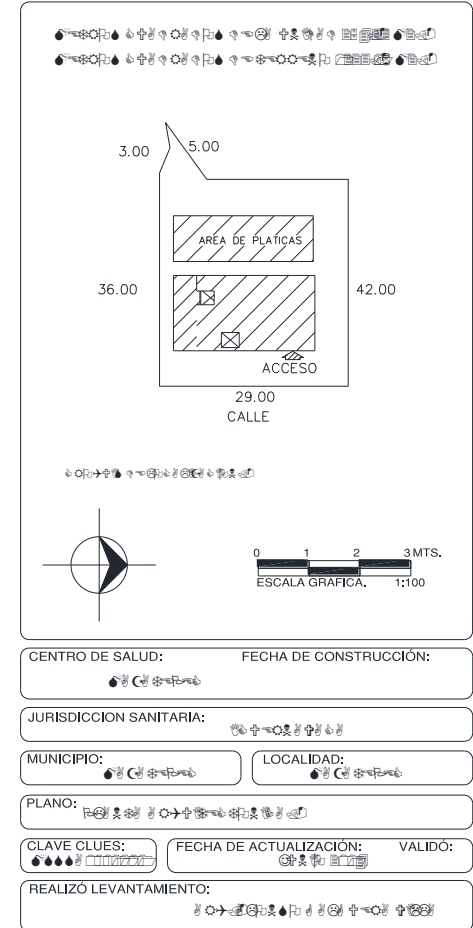
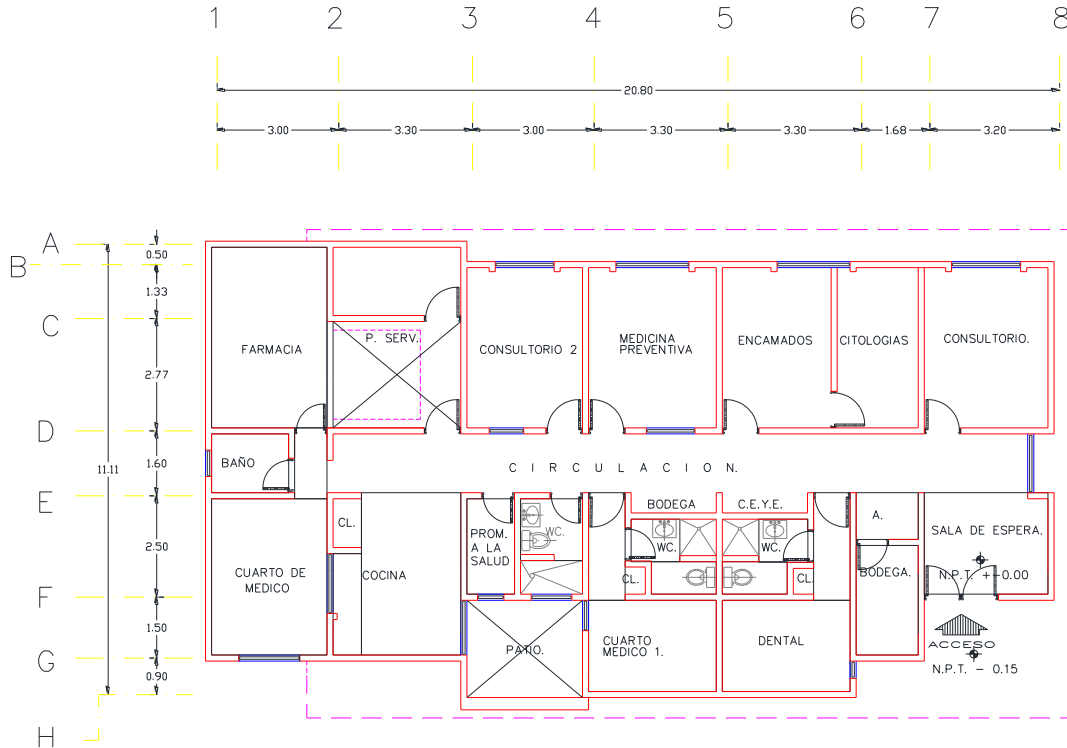
3/Incluye consulta odontológica y odontólogos más pasantes de odontología.

Fuente: SSA/DGIS/Cubos dinámicos de información, 2018 p/.

SINEHIAS, Base de datos/SIS, Cubos dinámicos 2018 p/ (corte 12 de junio).



CS Mazatepec : Plano arquitectónico



Municipio: Miacatlán

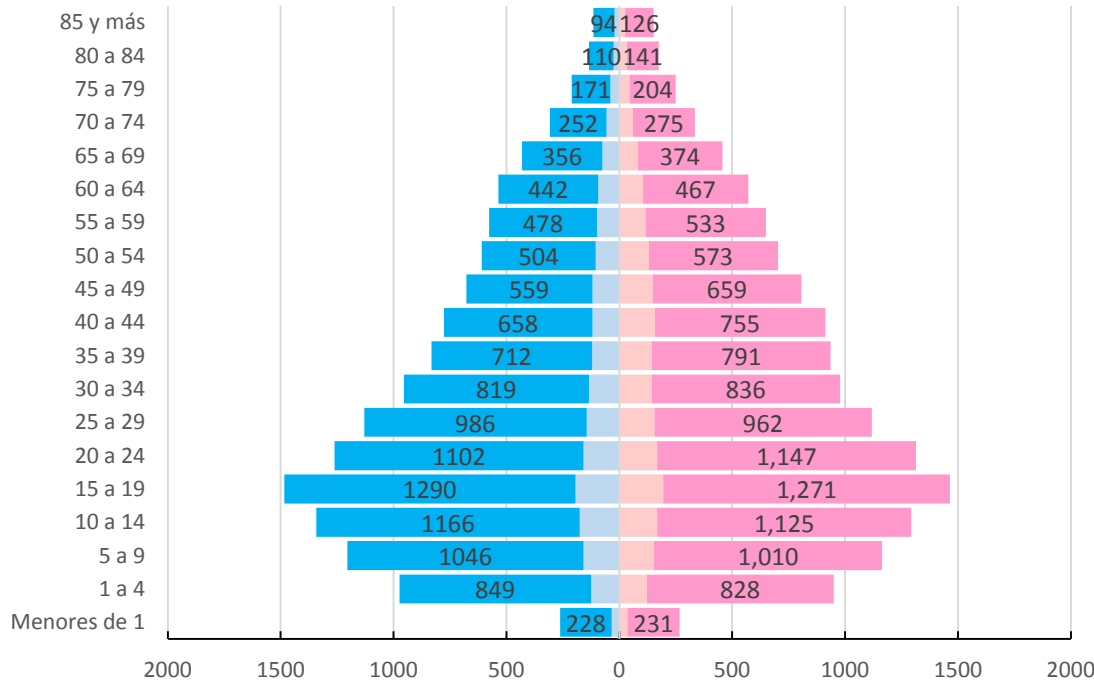
Jurisdicción Sanitaria I



UNIDADES DE SALUD
UNIDADES DE PRIMER NIVEL: 4
UNIDADES DE SEGUNDO NIVEL: 0
UNIDADES DE TERCER NIVEL: 0
UNIDADES MÉDICAS MÓVILES: 2
 1 - Tipo 0
 1 - Tipo III

**Piramide poblacional por condición de derechohabiencia
 Municipio de Miacatlán, 2019**

■ Hombres con derechohabiencia ■ Hombres sin derechohabiencia
 ■ Mujeres con derechohabiencia ■ Mujeres sin derechohabiencia



Municipio: Miacatlán

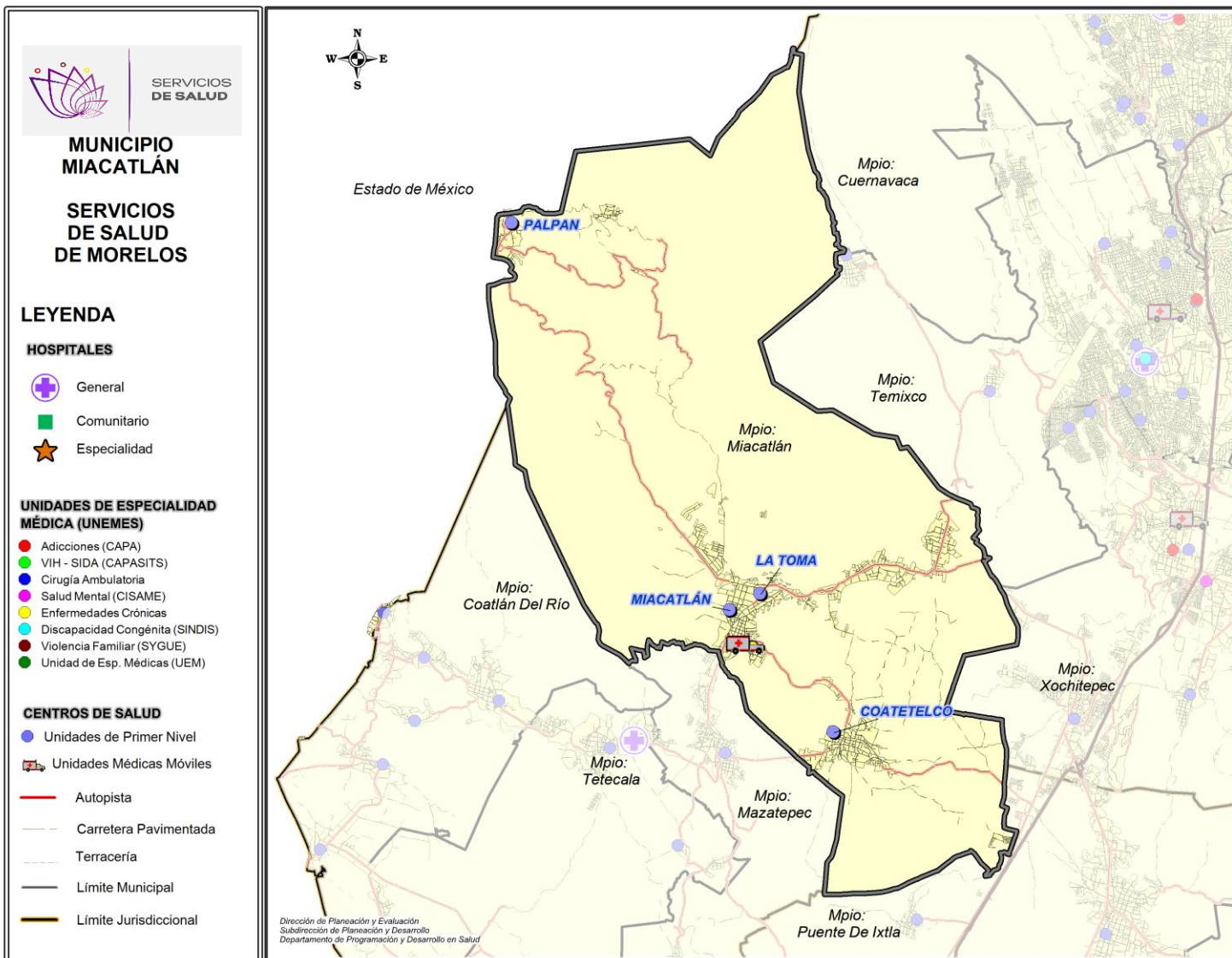
Jurisdicción Sanitaria I

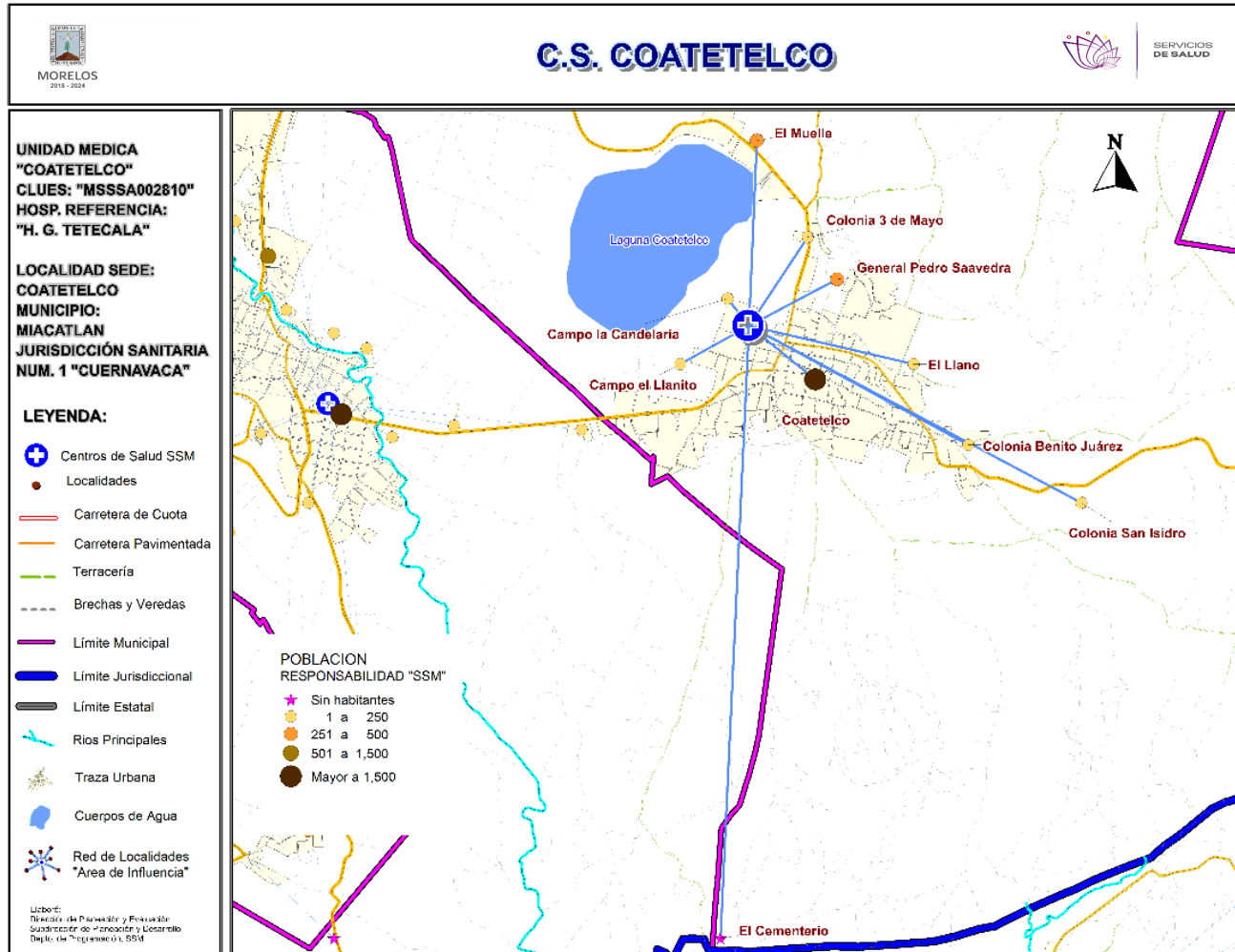


POBLACIÓN MUNICIPIO DE MIACATLÁN, MORELOS 2019.							
Edad quin.	Con Derechohabiencia			Sin Derechohabiencia			Población total general
	Masculino	Femenino	Total	Masculino	Femenino	Total	
< de 1	34	36	70	228	231	459	529
1 a 4	125	122	247	849	828	1,677	1,924
5 a 9	159	154	313	1,046	1,010	2,056	2,369
10 a 14	176	168	344	1,166	1,125	2,291	2,635
15 a 19	194	194	388	1,290	1,271	2,561	2,949
20 a 24	159	167	326	1,102	1,147	2,249	2,575
25 a 29	144	156	300	986	962	1,948	2,248
30 a 34	135	143	278	819	836	1,655	1,933
35 a 39	120	145	265	712	791	1,503	1,768
40 a 44	119	158	277	658	755	1,413	1,690
45 a 49	119	148	267	559	659	1,218	1,485
50 a 54	105	130	235	504	573	1,077	1,312
55 a 59	99	117	216	478	533	1,011	1,227
60 a 64	93	105	198	442	467	909	1,107
65 a 69	75	82	157	356	374	730	887
70 a 74	56	60	116	252	275	527	643
75 a 79	40	46	86	171	204	375	461
80 a 84	25	34	59	110	141	251	310
85 y más	21	26	47	94	126	220	267
Total	1,998	2,191	4,189	11,822	12,308	24,130	28,319



Ubicación Geográfica





***Población afiliada al Seguro Popular: 9,561**

Población por área de influencia

POBLACIÓN DEL ÁREA DE INFLUENCIA, 2019.

CLUES: MSSSA002810	NOMBRE CLUES: COATETELCO			
MUNICIPIO SEDE: 015 MIACATLÁN	LOCALIDAD SEDE: 0004 COATETELCO			
TIPOLOGÍA: G / URBANO DE 04 NÚCLEOS BÁSICOS	HOSPITAL DE REFERENCIA: HG DE TETECALA DR. RODOLFO BECERRIL DE LA PAZ			
CLAVE LOCALIDAD	NOMBRE DE LA LOCALIDAD	COLONIA	POBLACIÓN TOTAL	POBLACIÓN SSM
170150004	Coatetelco	-	10,305	9,740
170150016	El Muelle	-	274	262
170150039	El Cementerio	-	0	0
170150048	Colonia 3 de Mayo	-	214	204
170150056	Campo la Candelaria	-	27	26
170150057	Colonia Benito Juárez	-	67	66
170150061	Campo el Llanito	-	23	20
170150062	El Llano	-	31	30
170150063	General Pedro Saavedra	-	311	304
170150064	Colonia San Isidro	-	14	12
TOTAL POBLACIÓN DE LA UNIDAD MÉDICA			11,266	10,664



Morbilidad



MORBILIDAD DEL C.S. COATETELCO (CLUES: MSSSA002810) , 2018				
No.	PADECIMIENTO	CLAVE CIE10	CASOS	
			NÚM.	TASA *
1	Infecciones respiratorias agudas	J00-J06, J20, J21 excepto J02.0 y J03.0	828	78.95
2	Gingivitis y enfermedad periodontal	K05	457	43.57
3	Infección de vías urinarias	N30, N34, N39.0	148	14.11
4	Infecciones intestinales por otros organismos y las mal definidas	A04, A08-A09 excepto A08.0	129	12.30
5	Vulvovaginitis	N76	98	9.34
6	Úlceras, gastritis y duodenitis	K25-K29	36	3.43
7	Otitis media aguda	H65.0-H65.1	32	3.05
8	Hipertensión arterial	I10-I15	23	2.19
9	Intoxicación por picadura de alacrán	T63.2, X22	22	2.10
10	Diabetes mellitus no insulino dependiente (Tipo II)	E11-E14	16	1.53
	Resto de Diagnósticos	Resto de Diagnósticos	48	4.58
TOTAL			1,837	
POBLACIÓN RESPONSABILIDAD SSM, 2018:			10,488	

C.S. COATETELCO (CLUES: MSSSA002810)

REPORTE SIS

Año	2012	2013	2014	2015	2016	2017
Total de Embarazadas 1° vez	199	228	218	216	204	149
Total de embarazadas Adolescentes 1° vez	54	51	60	51	56	35
Total de Pacientes de MPF	311	218	258	238	350	456
Total de Pacientes Referidos	345	356	312	454	531	525
Total de Pacientes Contrareferidos	3	0	1	0	0	0
Total DM en Tratamiento	196	247	258	312	129	s/d
Total DM en Control	59	102	107	135	7	s/d
Total HTA en Tratamiento	90	109	131	154	76	s/d
Total HTA en Control	54	78	81	133	40	s/d

Fuente: Subsistema de Prestación de Servicios (SIS) cierre anual 2012 - 2017. s/d= sin datos

Nombre: COATETELCO
CLUES: MSSSA002810
Jurisdicción: No. 1

Concepto	2018 p/	Concepto	2018 p/
Infraestructura			
Consultorios	5	Personal de enfermería	6
-Generales	4	-Enfermeras en contacto	6
-Estomatología	1	-Enfermeras en otra actividad	0
-Otros	0		
Salas de expulsión	0	Consulta otorgada	
		Consulta externa	11,878
		-Consulta general	10,332
		-Consulta odontológica	1,546
Recurso humano			
Médicos en contacto	7		
-Generales	3		
-Odontólogos	1		
-Otros	0		
Médicos pasantes	3		
-P. de medicina	3		
-P. de odontología	0		
		Indicadores de productividad 1/	
		Consulta general por médico general 2/	6.8
		Consulta odontológica por odontólogo 3/	6.1

p/ La información corresponde al cierre anual de 2018 p/ (Cifras preliminares).

1/Se consideran 252 días hábiles.

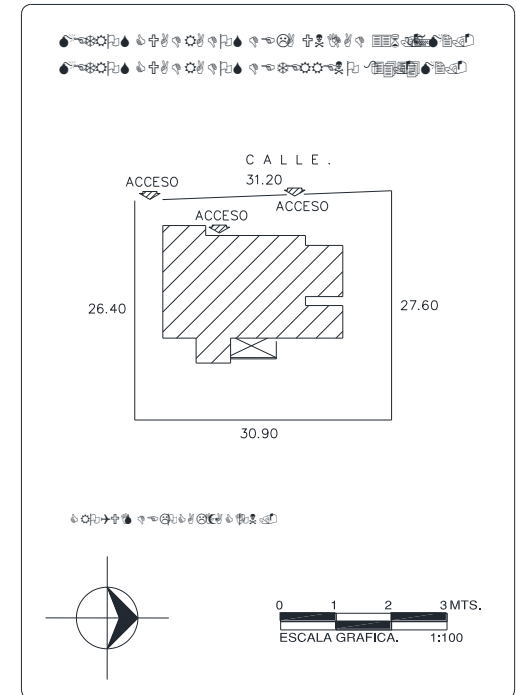
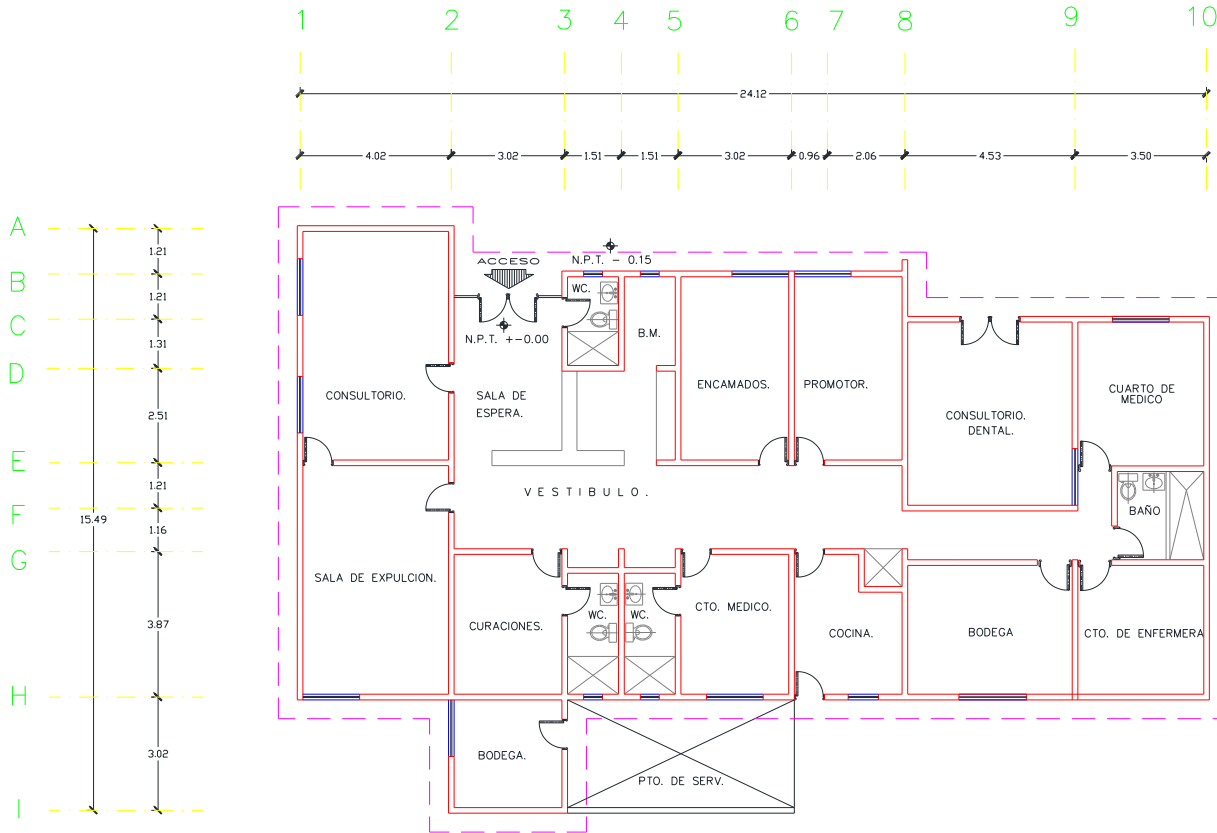
2/Incluye consulta general y médicos generales más pasantes de medicina.

3/Incluye consulta odontológica y odontólogos más pasantes de odontología.

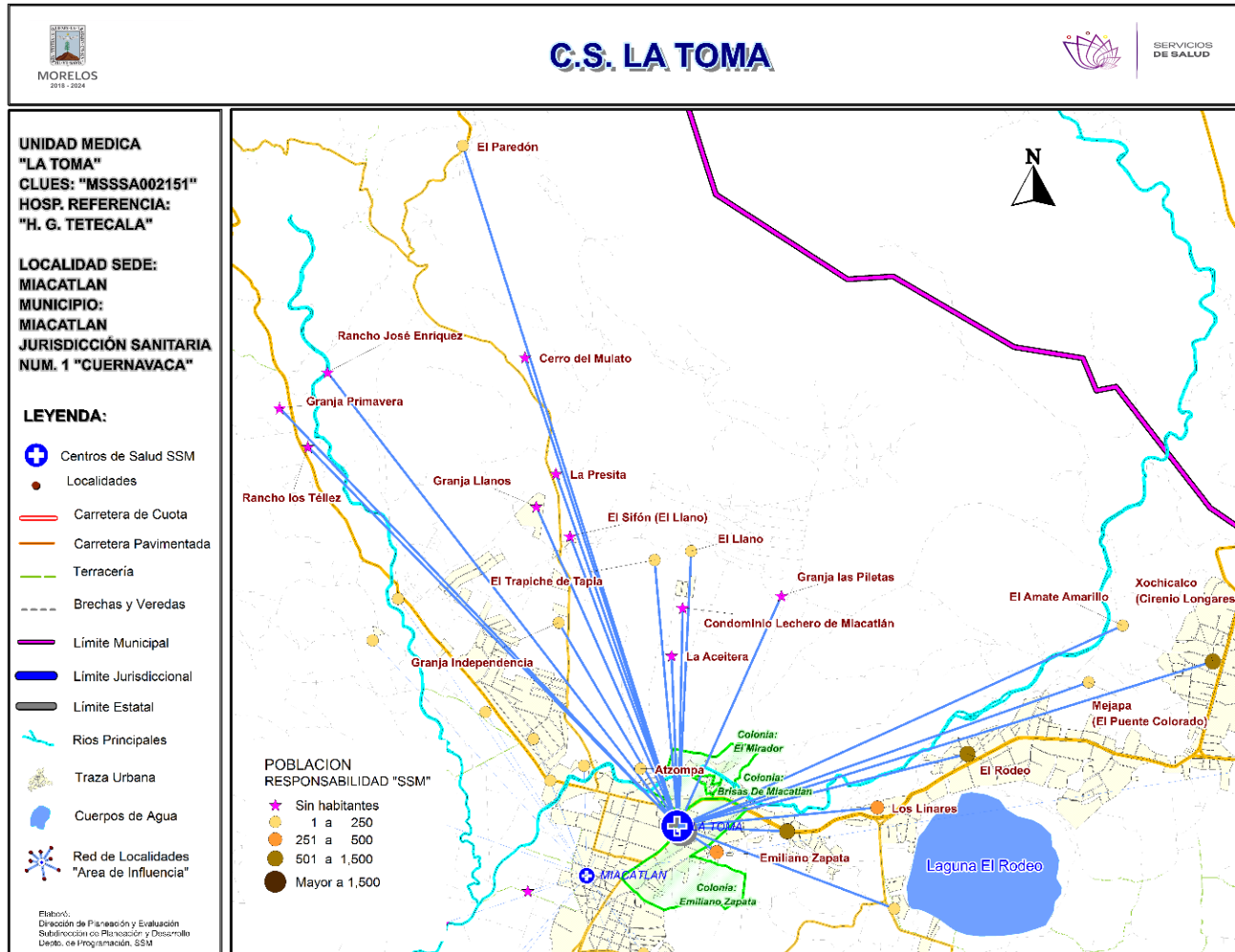
Fuente: SSA/DGIS/Cubos dinámicos de información, 2018 p/.

SINEHIAS, Base de datos/SIS, Cubos dinámicos 2018 p/ (corte 12 de junio).

CS Coatetelco: Plano arquitectónico



CENTRO DE SALUD:	FECHA DE CONSTRUCCIÓN:	
JURISDICCION SANITARIA:		
MUNICIPIO:	LOCALIDAD:	
PLANO:		
CLAVE CLUES:	FECHA DE ACTUALIZACIÓN:	VALIDÓ:
REALIZÓ LEVANTAMIENTO:		



***Población afiliada al Seguro Popular: 4,251**

Población por área de influencia

POBLACIÓN DEL ÁREA DE INFLUENCIA, 2019.				
CLUES: MSSA002151		NOMBRE CLUES: LA TOMA		
MUNICIPIO SEDE: 015 MIACATLÁN		LOCALIDAD SEDE: 0001 MIACATLAN		
TIPOLOGÍA: D / URBANO DE 01 NÚCLEOS BÁSICOS		HOSPITAL DE REFERENCIA: HG DE TETECALA DR. RODOLFO BECERRIL DE LA PAZ		
CLAVE LOCALIDAD	NOMBRE DE LA LOCALIDAD	COLONIA	POBLACIÓN TOTAL	POBLACIÓN SSM
170150001	Miacatlán	BRISAS DE MIACATLAN	25	0
170150001	Miacatlán	EL MIRADOR	230	158
170150001	Miacatlán	EMILIANO ZAPATA	730	526
170150003	Xochicalco (Cirenio Longares)	-	1,542	1,375
170150007	El Paredón	-	36	36
170150010	El Rodeo	-	1,448	1,161
170150013	El Sifón (El Llano)	-	0	0
170150020	Emiliano Zapata	-	406	338
170150023	Los Linares	-	440	365
170150026	El Trapiche de Tapia	-	2	2
170150027	Cerro del Mulato	-	0	0
170150029	El Mirador	-	1,577	1,311
170150033	El Dique	-	3	3
170150035	Mejapa (El Puente Colorado)	-	50	38
170150036	La Aceitera	-	0	0
170150037	El Amate Amarillo	-	7	7
170150040	Condominio Lechero de Miacatlán	-	0	0
170150041	Granja Independencia	-	7	7
170150042	Granja las Piletas	-	0	0
170150043	Granja Llanos	-	0	0
170150044	La Presita	-	0	0
170150045	Rancho los Téllez	-	0	0
170150050	Granja Primavera	-	0	0
170150052	El Llano	-	1	1
170150053	Rancho José Enríquez	-	0	0
TOTAL POBLACIÓN DE LA UNIDAD MÉDICA			6,504	5,328



Morbilidad



MORBILIDAD DEL C.S. LA TOMA (CLUES: MSSSA002151) , 2018				
No.	PADECIMIENTO	CLAVE CIE10	CASOS	
			NÚM.	TASA *
1	Infecciones respiratorias agudas	J00-J06, J20, J21 excepto J02.0 y J03.0	415	79.18
2	Infección de vías urinarias	N30, N34, N39.0	75	14.31
3	Infecciones intestinales por otros organismos y las mal definidas	A04, A08-A09 excepto A08.0	65	12.40
4	Otitis media aguda	H65.0-H65.1	37	7.06
5	Candidiasis urogenital	B37.3-B37.4	18	3.43
6	Intoxicación por picadura de alacrán	T63.2, X22	9	1.72
7	Diabetes mellitus no insulino dependiente (Tipo II)	E11-E14	6	1.14
8	Hepatitis vírica A	B15	5	0.95
9	Amebiasis intestinal	A06.0-A06.3, A06.9	5	0.95
10	Úlceras, gastritis y duodenitis	K25-K29	5	0.95
	Resto de Diagnósticos	Resto de Diagnósticos	20	3.82
TOTAL			660	
POBLACIÓN RESPONSABILIDAD SSM, 2018:			5,241	

C.S. LA TOMA (CLUES: MSSSA002151)

REPORTE SIS

Año	2012	2013	2014	2015	2016	2017
Total de Embarazadas 1° vez	85	60	68	68	84	72
Total de embarazadas Adolescentes 1° vez	13	16	13	10	24	14
Total de Pacientes de MPF	123	117	84	59	57	49
Total de Pacientes Referidos	129	187	136	198	277	260
Total de Pacientes Contrareferidos	0	0	0	0	0	2
Total DM en Tratamiento	48	40	43	38	29	s/d
Total DM en Control	30	19	19	26	7	s/d
Total HTA en Tratamiento	48	38	37	20	18	s/d
Total HTA en Control	28	22	17	17	16	s/d

Fuente: Subsistema de Prestación de Servicios (SIS) cierre anual 2012 - 2017. s/d= sin datos

Nombre: LA TOMA
CLUES: MSSSA002151
Jurisdicción: No. 1

Concepto	2018 p/	Concepto	2018 p/
Infraestructura			
Consultorios	2	Personal de enfermería	3
-Generales	1	-Enfermeras en contacto	3
-Estomatología	1	-Enfermeras en otra actividad	0
-Otros	0		
Salas de expulsión	0		
Recurso humano		Consulta otorgada	
Médicos en contacto	3	Consulta externa	4,526
-Generales	2	-Consulta general	3,855
-Odontólogos	1	-Consulta odontológica	671
-Otros	0		
Médicos pasantes	0		
-P. de medicina	0		
-P. de odontología	0		
		Indicadores de productividad 1/	
		Consulta general por médico general 2/	7.6
		Consulta odontológica por odontólogo 3/	2.7

p/ La información corresponde al cierre anual de 2018 p/ (Cifras preliminares).

1/Se consideran 252 días hábiles.

2/Incluye consulta general y médicos generales más pasantes de medicina.

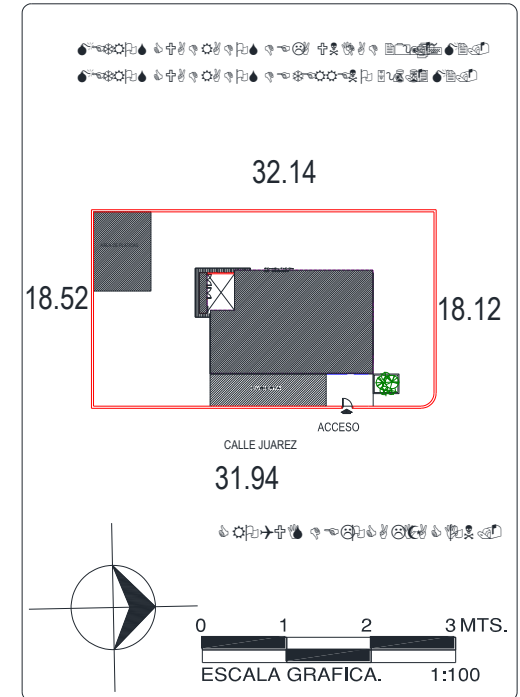
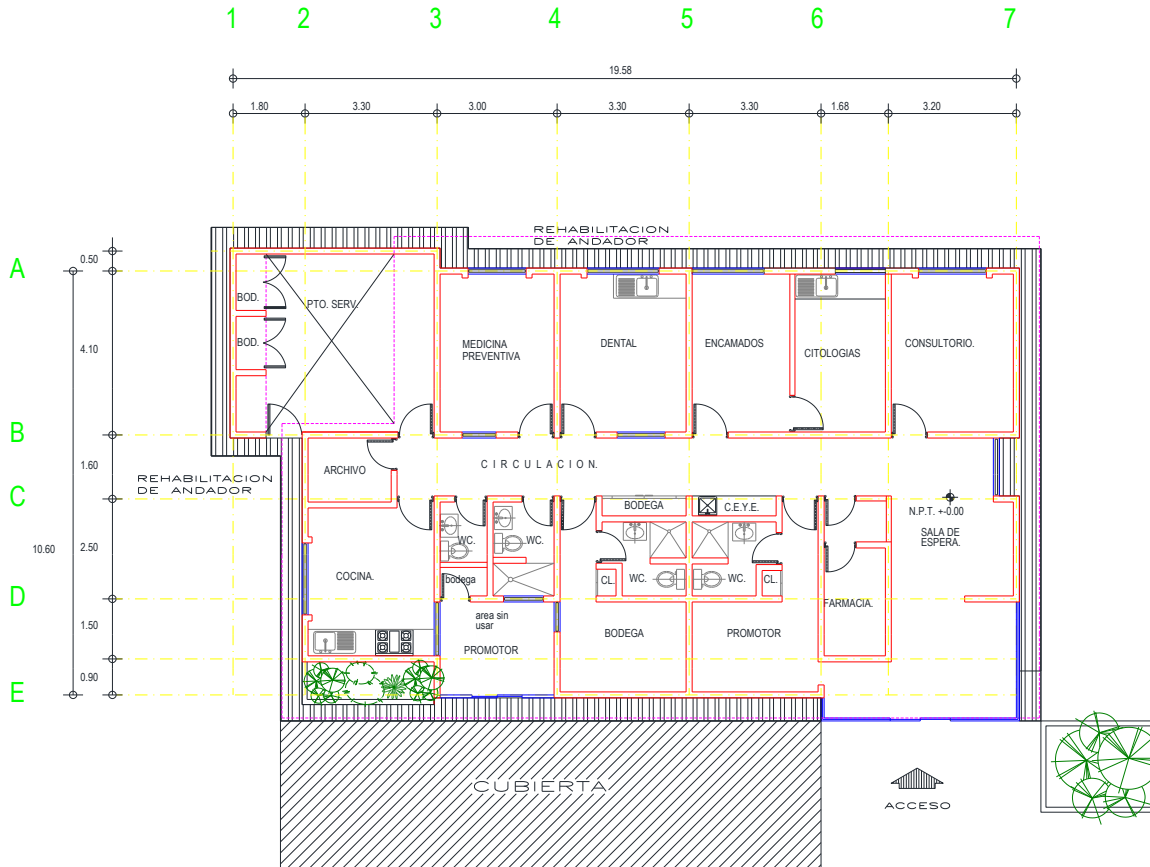
3/Incluye consulta odontológica y odontólogos más pasantes de odontología.

Fuente: SSA/DGIS/Cubos dinámicos de información, 2018 p/.

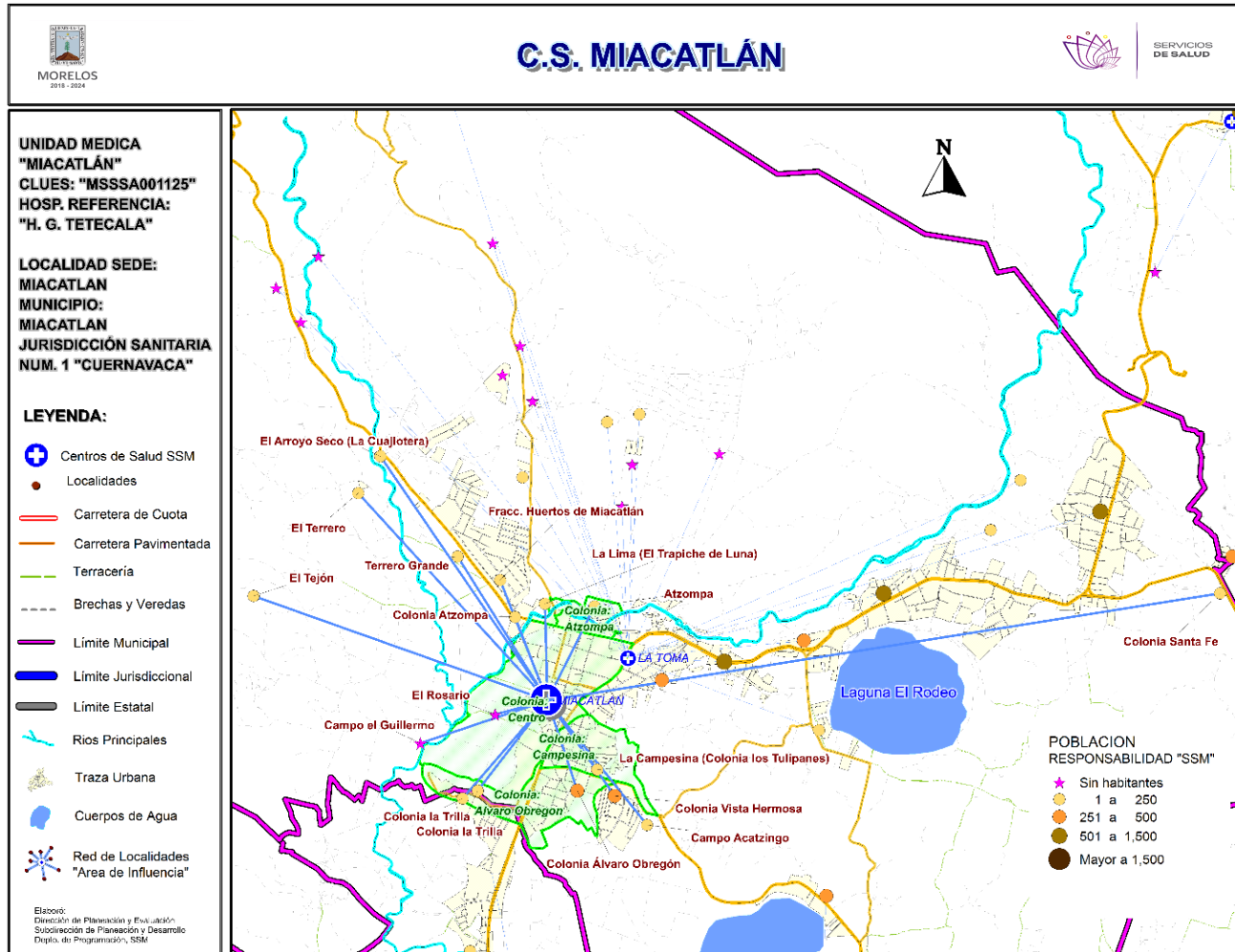
SINEHIAS, Base de datos/SIS, Cubos dinámicos 2018 p/ (corte 12 de junio).



CS La Toma: Plano arquitectónico



CENTRO DE SALUD:	FECHA DE CONSTRUCCIÓN:	
JURISDICCION SANITARIA:		
MUNICIPIO:	LOCALIDAD:	
PLANO:		
CLAVE CLUES:	FECHA DE ACTUALIZACIÓN:	VALIDÓ:
REALIZÓ LEVANTAMIENTO:		



***Población afiliada al Seguro Popular: 5,922**

Población por área de influencia

POBLACIÓN DEL ÁREA DE INFLUENCIA, 2019.				
CLUES: MSSSA001125		NOMBRE CLUES: MIACATLÁN		
MUNICIPIO SEDE: 015 MIACATLÁN		LOCALIDAD SEDE: 0001 MIACATLAN		
TIPOLOGÍA: D / URBANO DE 01 NÚCLEOS BÁSICOS		HOSPITAL DE REFERENCIA: HG DE TETECALA DR. RODOLFO BECERRIL DE LA PAZ		
CLAVE LOCALIDAD	NOMBRE DE LA LOCALIDAD	COLONIA	POBLACIÓN TOTAL	POBLACIÓN SSM
170140027	Colonia la Trilla	-	20	13
170150001	Miacatlán	ALVARO OBREGON	1,379	1,084
170150001	Miacatlán	ATZOMPA	424	337
170150001	Miacatlán	CAMPESINA	1,561	1,142
170150001	Miacatlán	CENTRO	3,765	2,701
170150001	Miacatlán	LA LIMA	60	34
170150002	Atzompa	-	75	73
170150019	La Campesina (Colonia los Tulipanes)	-	317	225
170150022	Fraccionamiento Huertos de Miacatlán	-	18	11
170150028	Colonia Álvaro Obregón	-	552	466
170150030	El Terrero	-	88	86
170150031	La Lima (El Trapiche de Luna)	-	57	56
170150038	El Arroyo Seco (La Cuajiotera)	-	63	58
170150046	El Rosario	-	0	0
170150047	El Tejón	-	2	2
170150049	Colonia Vista Hermosa	-	571	483
170150051	Colonia Atzompa	-	9	2
170150054	Terrero Grande	-	16	12
170150055	Campo Acatzingo	-	23	13
170150058	Colonia Santa Fe	-	3	3
170150059	Campo el Guillermo	-	0	0
170150060	Colonia la Trilla	-	8	8
TOTAL POBLACIÓN DE LA UNIDAD MÉDICA			1,862	1,532

MORBILIDAD DEL C.S. MIACATLÁN (CLUES: MSSSA001125) , 2018				
No.	PADECIMIENTO	CLAVE CIE10	CASOS	
			NÚM.	TASA *
1	Infecciones respiratorias agudas	J00-J06, J20, J21 excepto J02.0 y J03.0	308	45.98
2	Gingivitis y enfermedad periodontal	K05	127	18.96
3	Infección de vías urinarias	N30, N34, N39.0	125	18.66
4	Infecciones intestinales por otros organismos y las mal definidas	A04, A08-A09 excepto A08.0	42	6.27
5	Diabetes mellitus no insulino dependiente (Tipo II)	E11-E14	23	3.43
6	Vulvovaginitis	N76	21	3.13
7	Conjuntivitis	H10	13	1.94
8	Intoxicación por picadura de alacrán	T63.2, X22	9	1.34
9	Candidiasis urogenital	B37.3-B37.4	7	1.04
10	Ascariasis	B77	6	0.90
	Resto de Diagnósticos	Resto de Diagnósticos	36	5.37
TOTAL			717	
POBLACIÓN RESPONSABILIDAD SSM, 2018:			6,699	

C.S. MIACATLÁN (CLUES: MSSSA001125)

REPORTE SIS

Año	2012	2013	2014	2015	2016	2017
Total de Embarazadas 1° vez	86	83	83	60	78	88
Total de embarazadas Adolescentes 1° vez	26	31	21	9	9	15
Total de Pacientes de MPF	312	344	371	407	427	453
Total de Pacientes Referidos	107	134	194	189	162	198
Total de Pacientes Contrareferidos	0	0	0	0	0	0
Total DM en Tratamiento	63	79	106	125	0	15
Total DM en Control	7		2	69	0	4
Total HTA en Tratamiento	57	81	104	129	1	14
Total HTA en Control	24	23	20	70	1	11

Fuente: Subsistema de Prestación de Servicios (SIS) cierre anual 2012 - 2017. s/d= sin datos

Nombre: MIACATLÁN
CLUES: MSSSA001125
Jurisdicción: No. I

Concepto	2018 p/	Concepto	2018 p/
Infraestructura			
Consultorios	2	Personal de enfermería	3
-Generales	2	-Enfermeras en contacto	3
-Estomatología	0	-Enfermeras en otra actividad	0
-Otros	0		
Salas de expulsión	0		
Recurso humano		Consulta otorgada	
Médicos en contacto	2	Consulta externa	4,534
-Generales	1	-Consulta general	4,534
-Odontólogos	0	-Consulta odontológica	0
-Otros	0		
Médicos pasantes	1		
-P. de medicina	1		
-P. de odontología	0		
		Indicadores de productividad 1/	
		Consulta general por médico general 2/	9.0
		Consulta odontológica por odontólogo 3/	0

p/ La información corresponde al cierre anual de 2018 p/ (Cifras preliminares).

1/Se consideran 252 días hábiles.

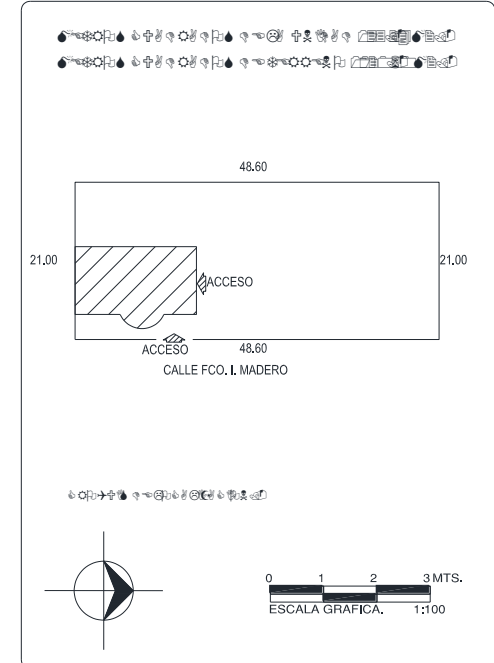
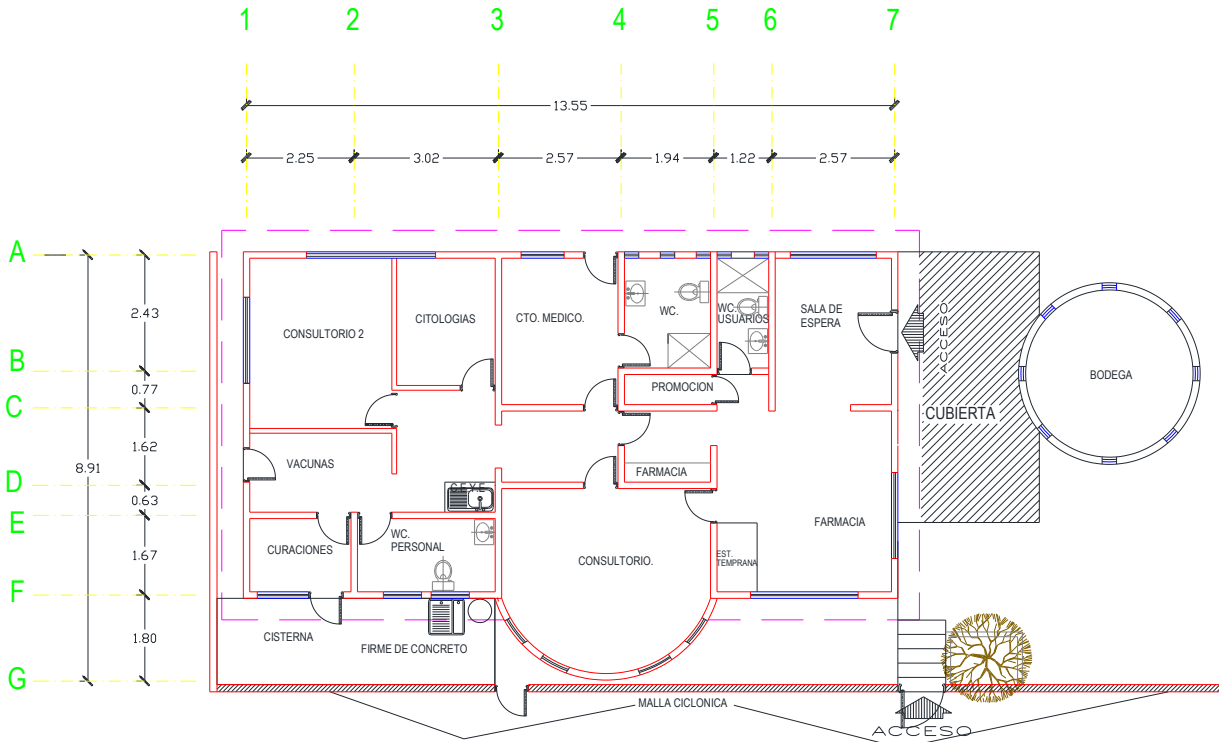
2/Incluye consulta general y médicos generales más pasantes de medicina.

3/Incluye consulta odontológica y odontólogos más pasantes de odontología.

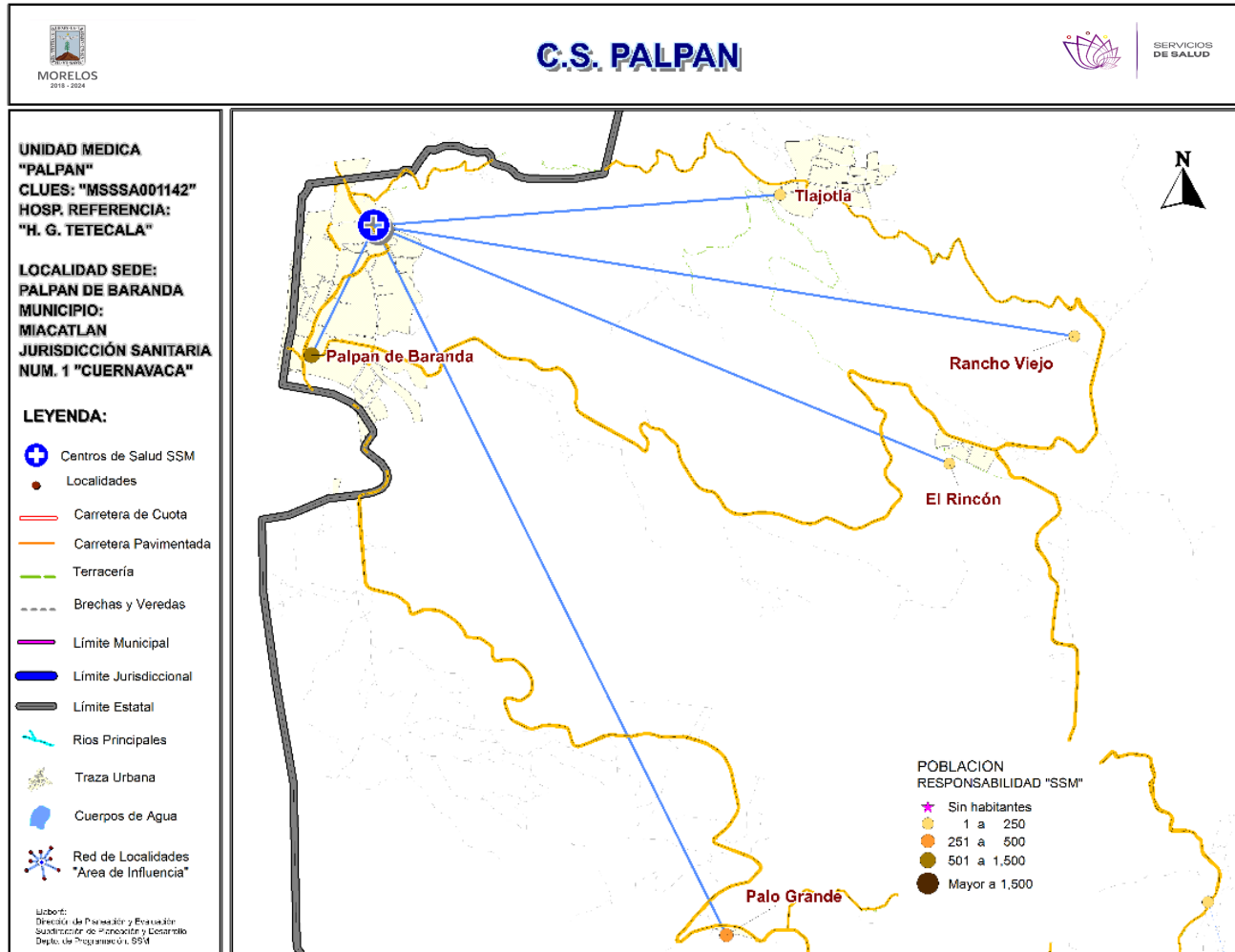
Fuente: SSA/DGIS/Cubos dinámicos de información, 2018 p/.

SINEHIAS, Base de datos/SIS, Cubos dinámicos 2018 p/ (corte 12 de junio).

CS Miacatlán: Plano arquitectónico



CENTRO DE SALUD:	FECHA DE CONSTRUCCIÓN:	
JURISDICCION SANITARIA:		
MUNICIPIO:	LOCALIDAD:	
PLANO:		
CLAVE CLUES:	FECHA DE ACTUALIZACIÓN:	VALIDO:
REALIZÓ LEVANTAMIENTO:		



***Población afiliada al Seguro Popular: 894**



Población por área de influencia

POBLACIÓN DEL ÁREA DE INFLUENCIA, 2019.

CLUES: MSSSA001142	NOMBRE CLUES: PALPAN			
MUNICIPIO SEDE: 015 MIACATLÁN	LOCALIDAD SEDE: 0006 PALPAN DE BARANDA			
TIPOLOGÍA: A / RURAL DE 01 NÚCLEO BÁSICO	HOSPITAL DE REFERENCIA: HG DE TETECALA DR. RODOLFO BECERRIL DE LA PAZ			
CLAVE LOCALIDAD	NOMBRE DE LA LOCALIDAD	COLONIA	POBLACIÓN TOTAL	POBLACIÓN SSM
170150005	Palo Grande	-	296	259
170150006	Palpan de Baranda	-	896	737
170150008	Rancho Viejo	-	42	39
170150009	El Rincón	-	156	142
170150011	Tlajotla	-	168	165
TOTAL POBLACIÓN DE LA UNIDAD MÉDICA			1,558	1,342



Morbilidad



MORBILIDAD DEL C.S. PALPAN (CLUES: MSSSA001142) , 2018				
No.	PADECIMIENTO	CLAVE CIE10	CASOS	
			NÚM.	TASA *
1	Infecciones respiratorias agudas	J00-J06, J20, J21 excepto J02.0 y J03.0	249	188.64
2	Infecciones intestinales por otros organismos y las mal definidas	A04, A08-A09 excepto A08.0	99	75.00
3	Intoxicación por picadura de alacrán	T63.2, X22	69	52.27
4	Diabetes mellitus no insulino dependiente (Tipo II)	E11-E14	29	21.97
5	Infección de vías urinarias	N30, N34, N39.0	29	21.97
6	Úlceras, gastritis y duodenitis	K25-K29	25	18.94
7	Hipertensión arterial	I10-I15	21	15.91
8	Candidiasis urogenital	B37.3-B37.4	15	11.36
9	Otitis media aguda	H65.0-H65.1	12	9.09
10	Conjuntivitis	H10	12	9.09
	Resto de Diagnósticos	Resto de Diagnósticos	34	25.76
TOTAL			594	
POBLACIÓN RESPONSABILIDAD SSM, 2018:			1,320	

C.S. PALPAN (CLUES: MSSSA001142)

REPORTE SIS						
Año	2012	2013	2014	2015	2016	2017
Total de Embarazadas 1° vez	8	16	2	6	6	4
Total de embarazadas Adolescentes 1° vez	0	3	1	1	2	1
Total de Pacientes de MPF	46	40	73	24	35	38
Total de Pacientes Referidos	59	43	33	48	51	26
Total de Pacientes Contrareferidos	0	0	0	0	0	0
Total DM en Tratamiento	33	36	38	39	40	25
Total DM en Control	19	17	29	36	21	23
Total HTA en Tratamiento	41	43	45	48	47	33
Total HTA en Control	35	30	43	42	39	33

Fuente: Subsistema de Prestación de Servicios (SIS) cierre anual 2012 - 2017. s/d= sin datos

Nombre: PALPAN
CLUES: MSSSA001142
Jurisdicción: No. I

Concepto	2018 p/	Concepto	2018 p/
Infraestructura			
Consultorios	1	Personal de enfermería	2
-Generales	1	-Enfermeras en contacto	2
-Estomatología	0	-Enfermeras en otra actividad	0
-Otros	0		
Salas de expulsión	0		
Recurso humano			
Médicos en contacto	1	Consulta otorgada	
-Generales	0	Consulta externa	1,599
-Odontólogos	0	-Consulta general	1,599
-Otros	0	-Consulta odontológica	0
Médicos pasantes	1		
-P. de medicina	1		
-P. de odontología	0		
		Indicadores de productividad 1/	
		Consulta general por médico general 2/	6.3
		Consulta odontológica por odontólogo 3/	0

p/ La información corresponde al cierre anual de 2018 p/ (Cifras preliminares).

1/Se consideran 252 días hábiles.

2/Incluye consulta general y médicos generales más pasantes de medicina.

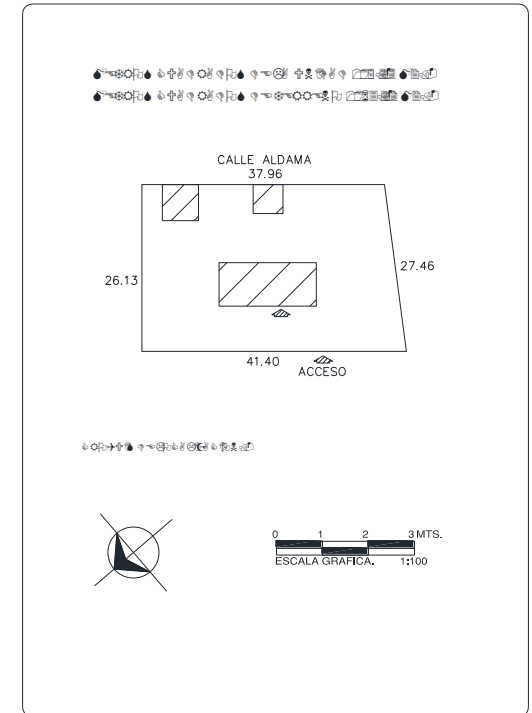
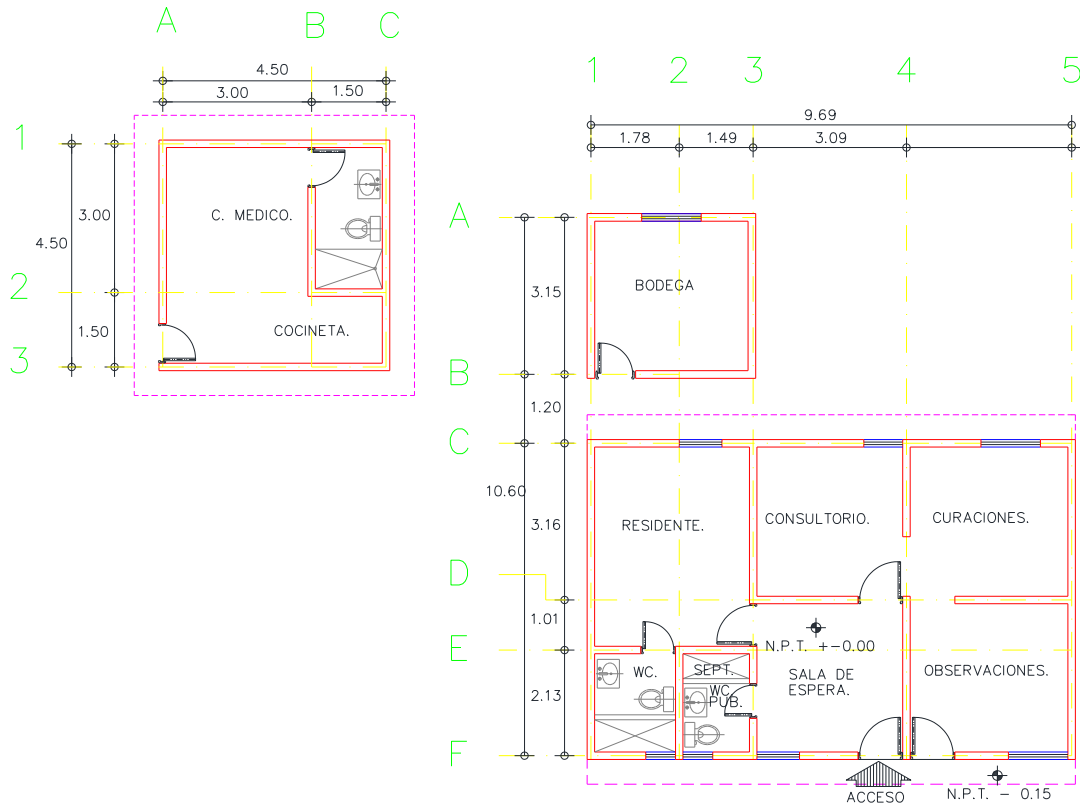
3/Incluye consulta odontológica y odontólogos más pasantes de odontología.

Fuente: SSA/DGIS/Cubos dinámicos de información, 2018 p/.

SINEHIAS, Base de datos/SIS, Cubos dinámicos 2018 p/ (corte 12 de junio).



CS Palpan: Plano arquitectónico



CENTRO DE SALUD:	FECHA DE CONSTRUCCIÓN:	
JURISDICCION SANITARIA:	LOCALIDAD:	
MUNICIPIO:	LOCALIDAD:	
PLANO:		
CLAVE CLUES:	FECHA DE ACTUALIZACIÓN:	VALIDÓ:
REALIZÓ LEVANTAMIENTO:		

Municipio: Temixco

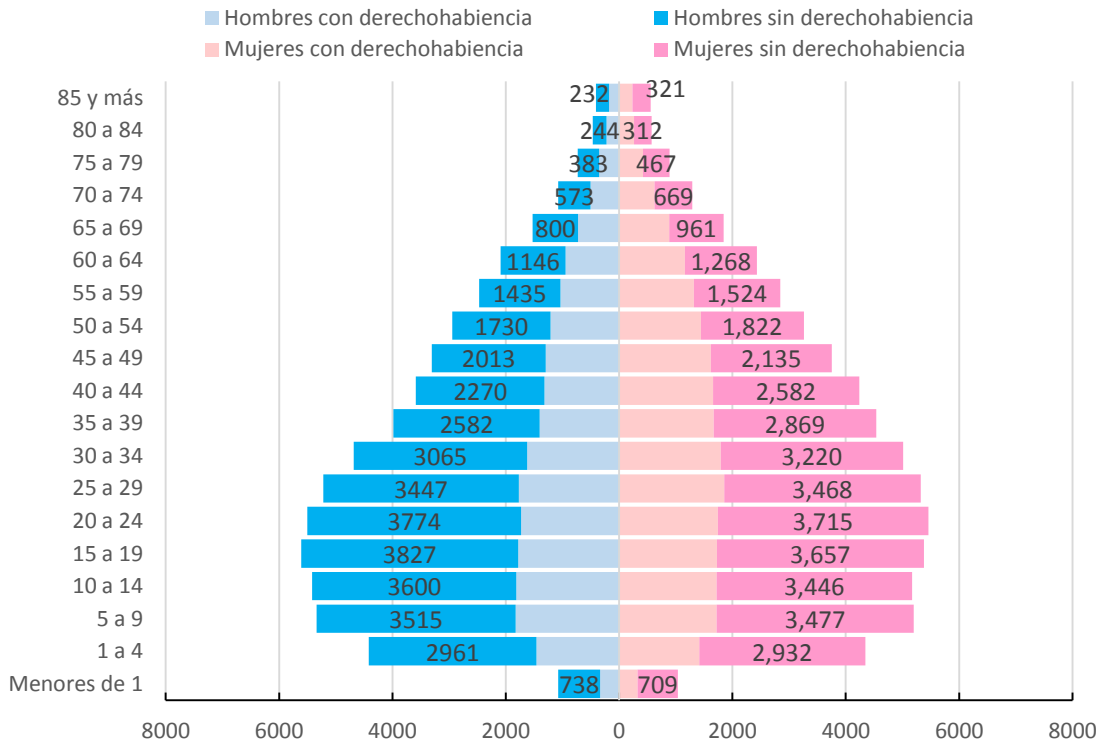
Jurisdicción Sanitaria I



UNIDADES DE SALUD
 UNIDADES DE PRIMER NIVEL: 10
 UNIDADES DE SEGUNDO NIVEL: 1
 UNIDADES DE TERCER NIVEL: 0
 UNIDADES MÉDICAS MÓVILES: 3
 2 - Tipo 0
 1 - Tipo III



**Piramide poblacional por condición de derechohabiencia
 Municipio de Temixco, 2019**



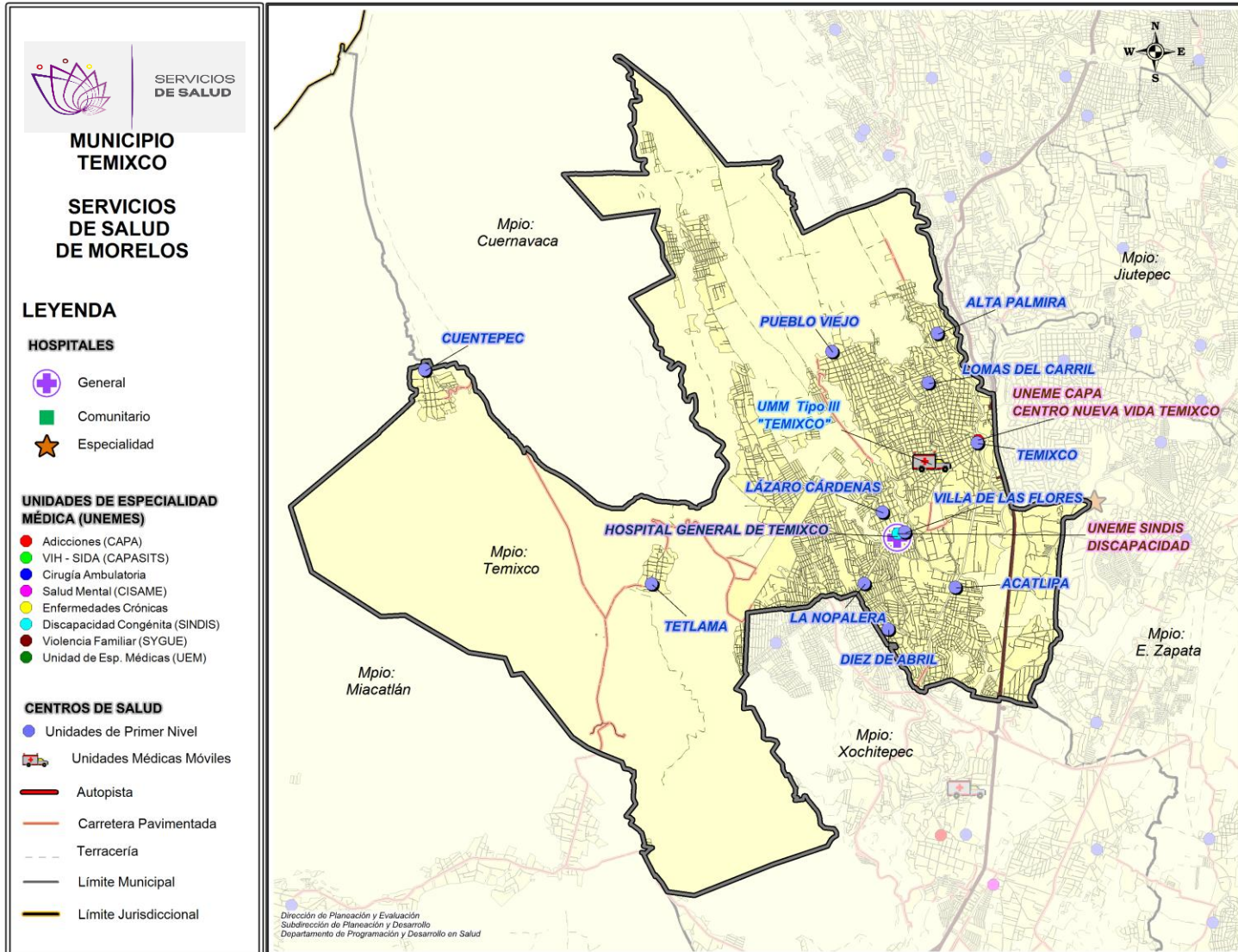
Municipio: Temixco

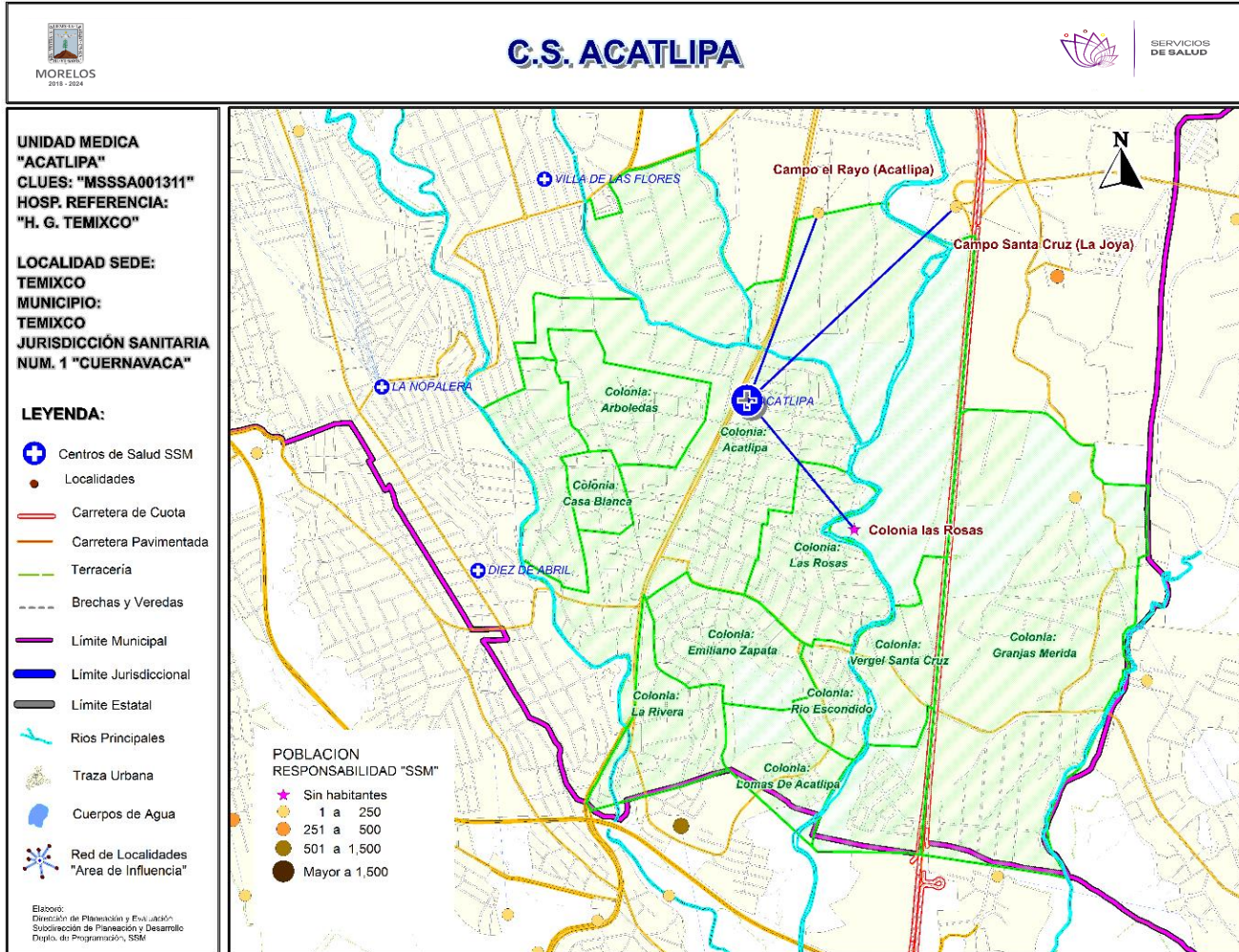
Jurisdicción Sanitaria I



POBLACIÓN MUNICIPIO DE TEMIXCO, MORELOS 2019.							
Edad quin.	Con Derechohabiencia			Sin Derechohabiencia			Población total general
	Masculino	Femenino	Total	Masculino	Femenino	Total	
< de 1	337	326	663	738	709	1,447	2,110
1 a 4	1,457	1,414	2,871	2,961	2,932	5,893	8,764
5 a 9	1,826	1,722	3,548	3,515	3,477	6,992	10,540
10 a 14	1,815	1,723	3,538	3,600	3,446	7,046	10,584
15 a 19	1,780	1,724	3,504	3,827	3,657	7,484	10,988
20 a 24	1,730	1,743	3,473	3,774	3,715	7,489	10,962
25 a 29	1,772	1,854	3,626	3,447	3,468	6,915	10,541
30 a 34	1,620	1,792	3,412	3,065	3,220	6,285	9,697
35 a 39	1,400	1,668	3,068	2,582	2,869	5,451	8,519
40 a 44	1,315	1,656	2,971	2,270	2,582	4,852	7,823
45 a 49	1,294	1,618	2,912	2,013	2,135	4,148	7,060
50 a 54	1,212	1,442	2,654	1,730	1,822	3,552	6,206
55 a 59	1,037	1,321	2,358	1,435	1,524	2,959	5,317
60 a 64	945	1,164	2,109	1,146	1,268	2,414	4,523
65 a 69	725	882	1,607	800	961	1,761	3,368
70 a 74	504	624	1,128	573	669	1,242	2,370
75 a 79	350	424	774	383	467	850	1,624
80 a 84	220	261	481	244	312	556	1,037
85 y más	175	238	413	232	321	553	966
Total	21,514	23,596	45,110	38,335	39,554	77,889	122,999

Ubicación Geográfica





***Población afiliada al Seguro Popular: 10,521**

Población por área de influencia



POBLACIÓN DEL ÁREA DE INFLUENCIA, 2019.

CLUES: MSSSA001311	NOMBRE CLUES: ACATLIPA			
MUNICIPIO SEDE: 018 TEMIXCO	LOCALIDAD SEDE: 0001 TEMIXCO			
TIPOLOGÍA: F / URBANO DE 03 NÚCLEOS BÁSICOS	HOSPITAL DE REFERENCIA: HOSPITAL GENERAL DE TEMIXCO			
CLAVE LOCALIDAD	NOMBRE DE LA LOCALIDAD	COLONIA	POBLACIÓN TOTAL	POBLACIÓN SSM
170180001	Temixco	ACATLIPA	8,338	4,678
170180001	Temixco	AMATITLAN	55	32
170180001	Temixco	ARBOLEDAS	915	456
170180001	Temixco	CASA BLANCA	215	151
170180001	Temixco	EL ESTRIBO	2,106	1,335
170180001	Temixco	EMILIANO ZAPATA	2,630	1,710
170180001	Temixco	GRANJAS MERIDA	827	530
170180001	Temixco	LA RIVERA	1,995	1,345
170180001	Temixco	LAS ROSAS	2,526	1,480
170180001	Temixco	LOMAS DE ACATLIPA	526	364
170180001	Temixco	LOS SABINOS	345	164
170180001	Temixco	RIO ESCONDIDO	957	629
170180001	Temixco	VERGEL SANTA CRUZ	57	37
170180029	Campo Santa Cruz (La Joya)	-	10	9
170180051	Campo el Rayo (Acatlipa)	-	52	35
170180067	Colonia las Rosas	-	0	0
TOTAL POBLACIÓN DE LA UNIDAD MÉDICA			21,554	12,955



MORBILIDAD DEL C.S. ACATLIPA (CLUES: MSSSA001311) , 2018				
No.	PADECIMIENTO	CLAVE CIE10	CASOS	
			NÚM.	TASA *
1	Infecciones respiratorias agudas	J00-J06, J20, J21 excepto J02.0 y J03.0	1,503	117.86
2	Infecciones intestinales por otros organismos y las mal definidas	A04, A08-A09 excepto A08.0	180	14.12
3	Infección de vías urinarias	N30, N34, N39.0	174	13.64
4	Úlceras, gastritis y duodenitis	K25-K29	158	12.39
5	Gingivitis y enfermedad periodontal	K05	143	11.21
6	Amebiasis intestinal	A06.0-A06.3, A06.9	84	6.59
7	Conjuntivitis	H10	76	5.96
8	Vulvovaginitis	N76	59	4.63
9	Otitis media aguda	H65.0-H65.1	54	4.23
10	Depresión	F32	30	2.35
	Resto de Diagnósticos	Resto de Diagnósticos	82	6.43
TOTAL			2,543	
POBLACIÓN RESPONSABILIDAD SSM, 2018:			12,752	

C.S. ACATLIPA (CLUES: MSSSA001311)

REPORTE SIS

Año	2012	2013	2014	2015	2016	2017
Total de Embarazadas 1° vez	341	287	287	187	227	178
Total de embarazadas Adolescentes 1° vez	91	61	44	32	52	31
Total de Pacientes de MPF	432	542	346	356	289	498
Total de Pacientes Referidos	413	399	598	244	288	297
Total de Pacientes Contrareferidos	0	0	0	0	0	0
Total DM en Tratamiento	125	139	151	168	0	31
Total DM en Control	0	18	1	7	0	8
Total HTA en Tratamiento	48	53	34	39	0	17
Total HTA en Control	4	12	0	2	0	11

Fuente: Subsistema de Prestación de Servicios (SIS) cierre anual 2012 - 2017. s/d= sin datos

Nombre: ACATLIPA
CLUES: MSSSA001311
Jurisdicción: No. 1

Concepto	2018 p/	Concepto	2018 p/
Infraestructura			
Consultorios	4	Personal de enfermería	6
-Generales	3	-Enfermeras en contacto	6
-Estomatología	1	-Enfermeras en otra actividad	0
-Otros	0		
Salas de expulsión	0		
Recurso humano			
Médicos en contacto	4	Consulta otorgada	
-Generales	3	Consulta externa	10,120
-Odontólogos	1	-Consulta general	9,095
-Otros	0	-Consulta odontológica	1,025
Médicos pasantes	0		
-P. de medicina	0		
-P. de odontología	0		
		Indicadores de productividad 1/	
		Consulta general por médico general 2/	12.0
		Consulta odontológica por odontólogo 3/	4.1

p/ La información corresponde al cierre anual de 2018 p/ (Cifras preliminares).

1/Se consideran 252 días hábiles.

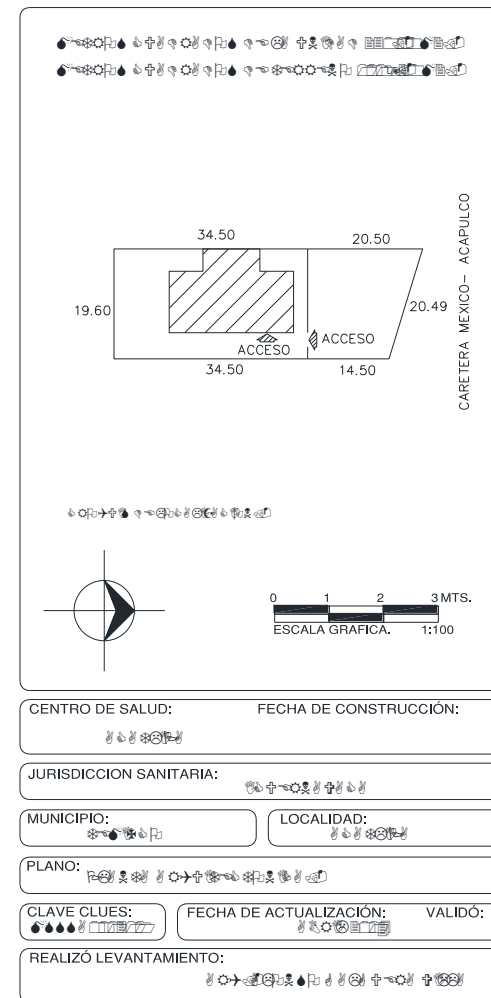
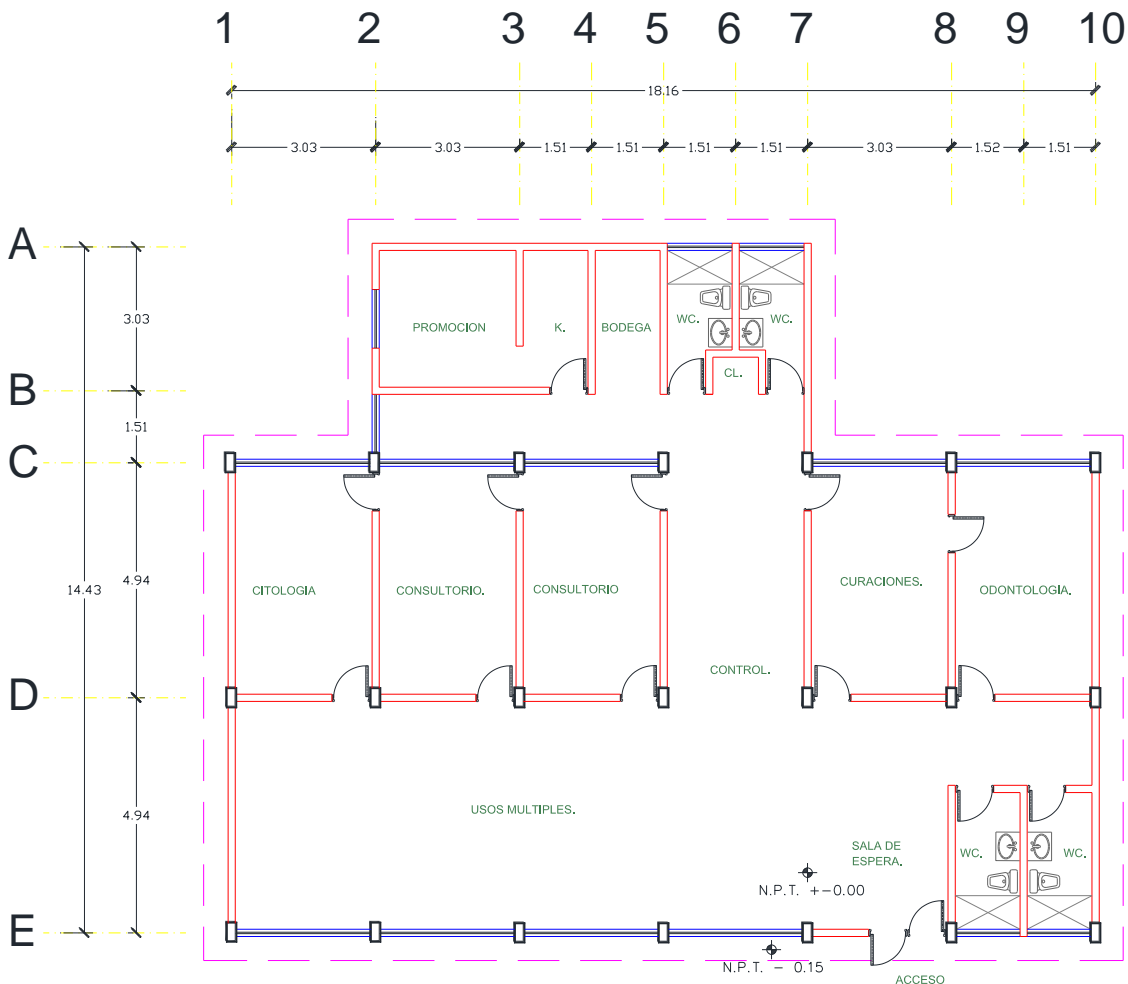
2/Incluye consulta general y médicos generales más pasantes de medicina.

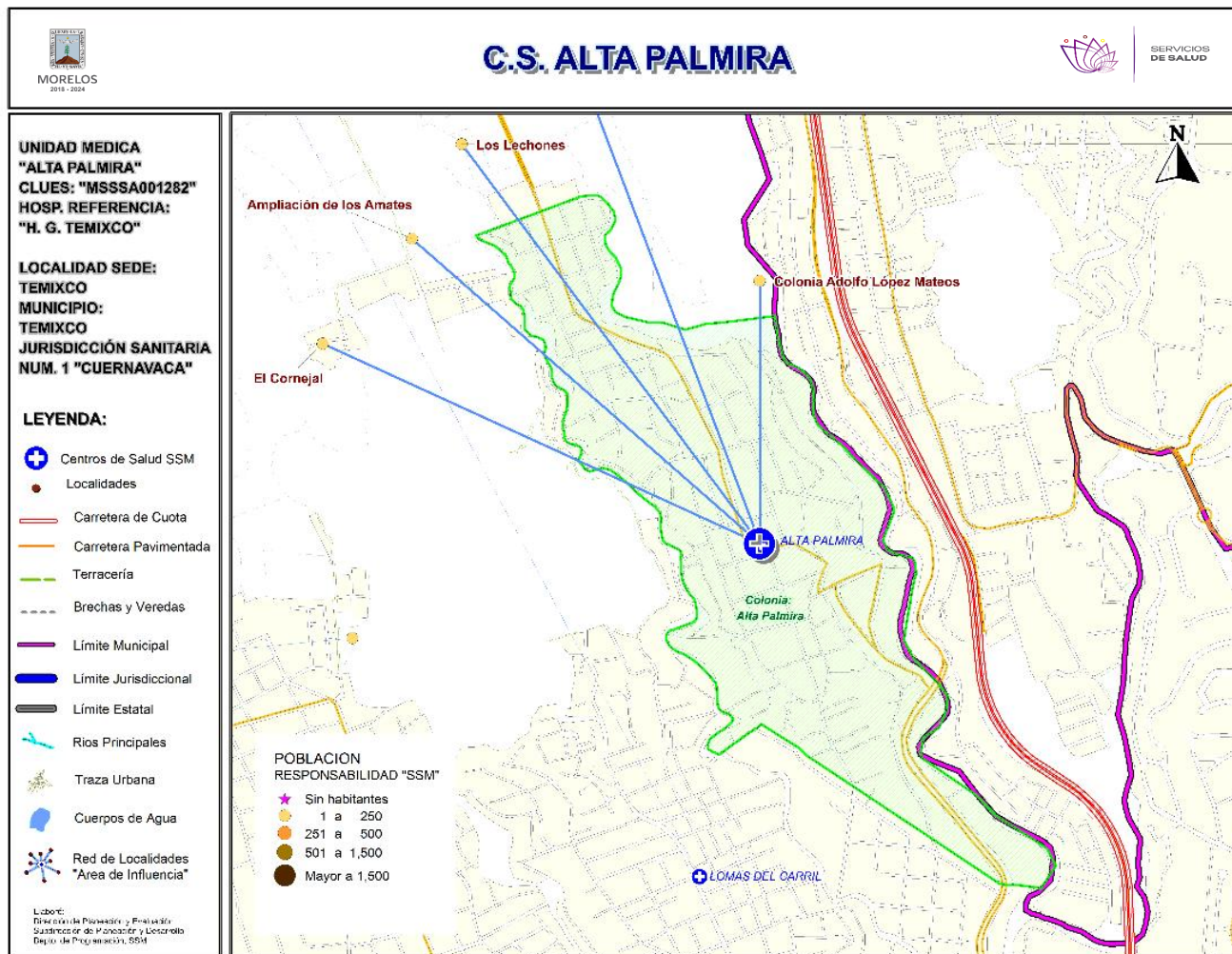
3/Incluye consulta odontológica y odontólogos más pasantes de odontología.

Fuente: SSA/DGIS/Cubos dinámicos de información, 2018 p/.

SINEHIAS, Base de datos/SIS, Cubos dinámicos 2018 p/ (corte 12 de junio).

CS Acatlipa: Plano arquitectónico





***Población afiliada al Seguro Popular: 3,547**



Población por área de influencia



POBLACIÓN DEL ÁREA DE INFLUENCIA, 2019.

CLUES: MSSSA001282				NOMBRE CLUES: ALTA PALMIRA
MUNICIPIO SEDE: 018 TEMIXCO				LOCALIDAD SEDE: 0001 TEMIXCO
TIPOLOGÍA: E / URBANO DE 02 NÚCLEOS BÁSICOS				HOSPITAL DE REFERENCIA: HOSPITAL GENERAL DE TEMIXCO
CLAVE LOCALIDAD	NOMBRE DE LA LOCALIDAD	COLONIA	POBLACIÓN TOTAL	POBLACIÓN SSM
170180001	Temixco	ALTA PALMIRA	7,527	4,240
170180054	Loma de la Matanza	-	0	0
170180057	El Cornejal	-	46	27
170180064	Ampliación de los Amates	-	148	106
170180073	Colonia Adolfo López Mateos	-	31	27
170180079	Los Lechones	-	42	34
TOTAL POBLACIÓN DE LA UNIDAD MÉDICA			7,794	4,434



Morbilidad



MORBILIDAD DEL C.S. ALTA PALMIRA (CLUES: MSSSA001282) , 2018

No.	PADECIMIENTO	CLAVE CIE10	CASOS	
			NÚM.	TASA *
1	Infecciones respiratorias agudas	J00-J06, J20, J21 excepto J02.0 y J03.0	525	120.27
2	Infecciones intestinales por otros organismos y las mal definidas	A04, A08-A09 excepto A08.0	82	18.79
3	Infección de vías urinarias	N30, N34, N39.0	64	14.66
4	Vulvovaginitis	N76	19	4.35
5	Úlceras, gastritis y duodenitis	K25-K29	12	2.75
6	Intoxicación por picadura de alacrán	T63.2, X22	11	2.52
7	Otitis media aguda	H65.0-H65.1	10	2.29
8	Amebiasis intestinal	A06.0-A06.3, A06.9	5	1.15
9	Hipertensión arterial	I10-I15	3	0.69
10	Obesidad	E66	3	0.69
	Resto de Diagnósticos	Resto de Diagnósticos	13	2.98
TOTAL			747	
POBLACIÓN RESPONSABILIDAD SSM, 2018:			4,365	

C.S. ALTA PALMIRA (CLUES: MSSSA001282)

REPORTE SIS

Año	2012	2013	2014	2015	2016	2017
Total de Embarazadas 1° vez	86	84	90	89	72	66
Total de embarazadas Adolescentes 1° vez	20	17	25	14	31	17
Total de Pacientes de MPF	446	350	298	372	330	409
Total de Pacientes Referidos	87	85	62	98	131	80
Total de Pacientes Contrareferidos	0	0	0	0	0	0
Total DM en Tratamiento	41	87	77	130	48	36
Total DM en Control	11	6	22	31	3	12
Total HTA en Tratamiento	51	68	43	118	54	33
Total HTA en Control	27	35	32	90	50	29

Fuente: Subsistema de Prestación de Servicios (SIS) cierre anual 2012 - 2017. s/d= sin datos

Nombre: ALTA PALMIRA

CLUES: MSSSA001282

Jurisdicción: No. I

Concepto	2018 p/	Concepto	2018 p/
Infraestructura			
Consultorios	1	Personal de enfermería	2
-Generales	1	-Enfermeras en contacto	2
-Estomatología	0	-Enfermeras en otra actividad	0
-Otros	0		
Salas de expulsión	0	Consulta otorgada	
Recurso humano			
Médicos en contacto	1	Consulta externa	2,948
-Generales	1	-Consulta general	2,948
-Odontólogos	0	-Consulta odontológica	0
-Otros	0	Indicadores de productividad 1/	
Médicos pasantes	0	Consulta general por médico general 2/	11.7
-P. de medicina	0	Consulta odontológica por odontólogo 3/	0
-P. de odontología	0		

p/ La información corresponde al cierre anual de 2018 p/ (Cifras preliminares).

1/Se consideran 252 días hábiles.

2/Incluye consulta general y médicos generales más pasantes de medicina.

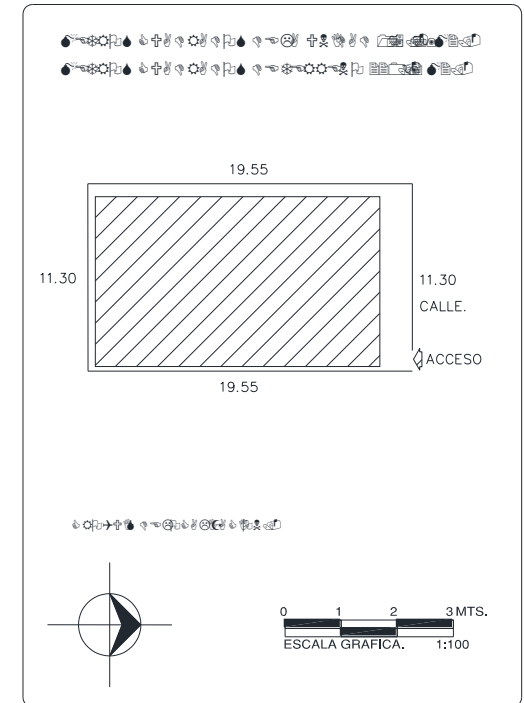
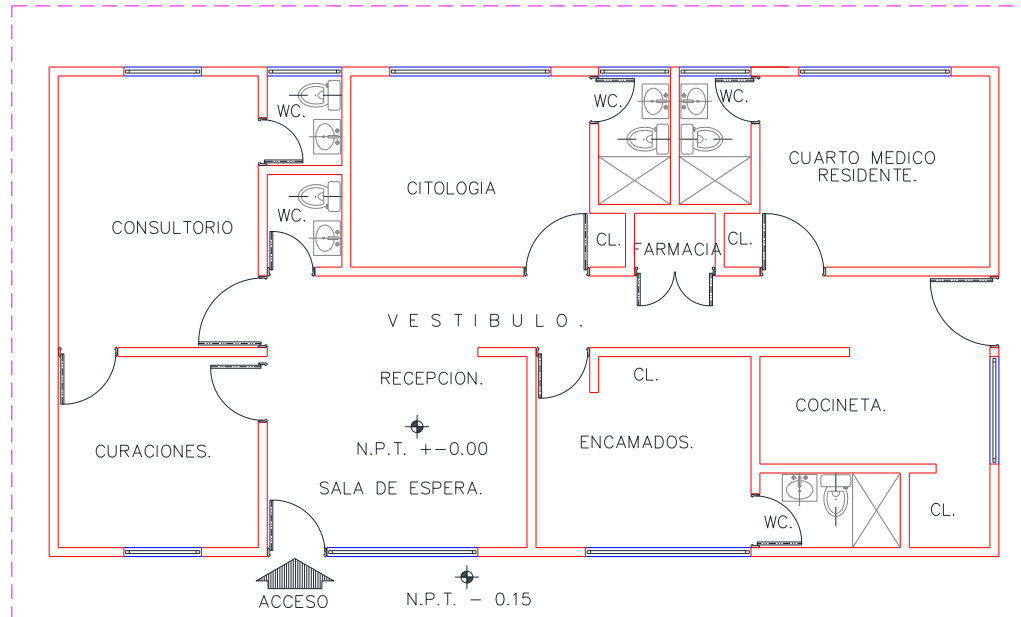
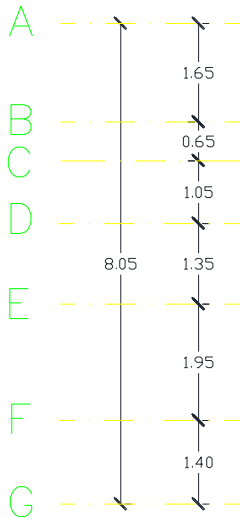
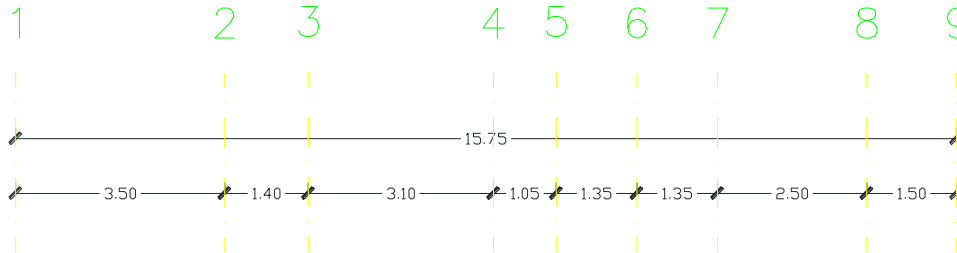
3/Incluye consulta odontológica y odontólogos más pasantes de odontología.

Fuente: SSA/DGIS/Cubos dinámicos de información, 2018 p/.

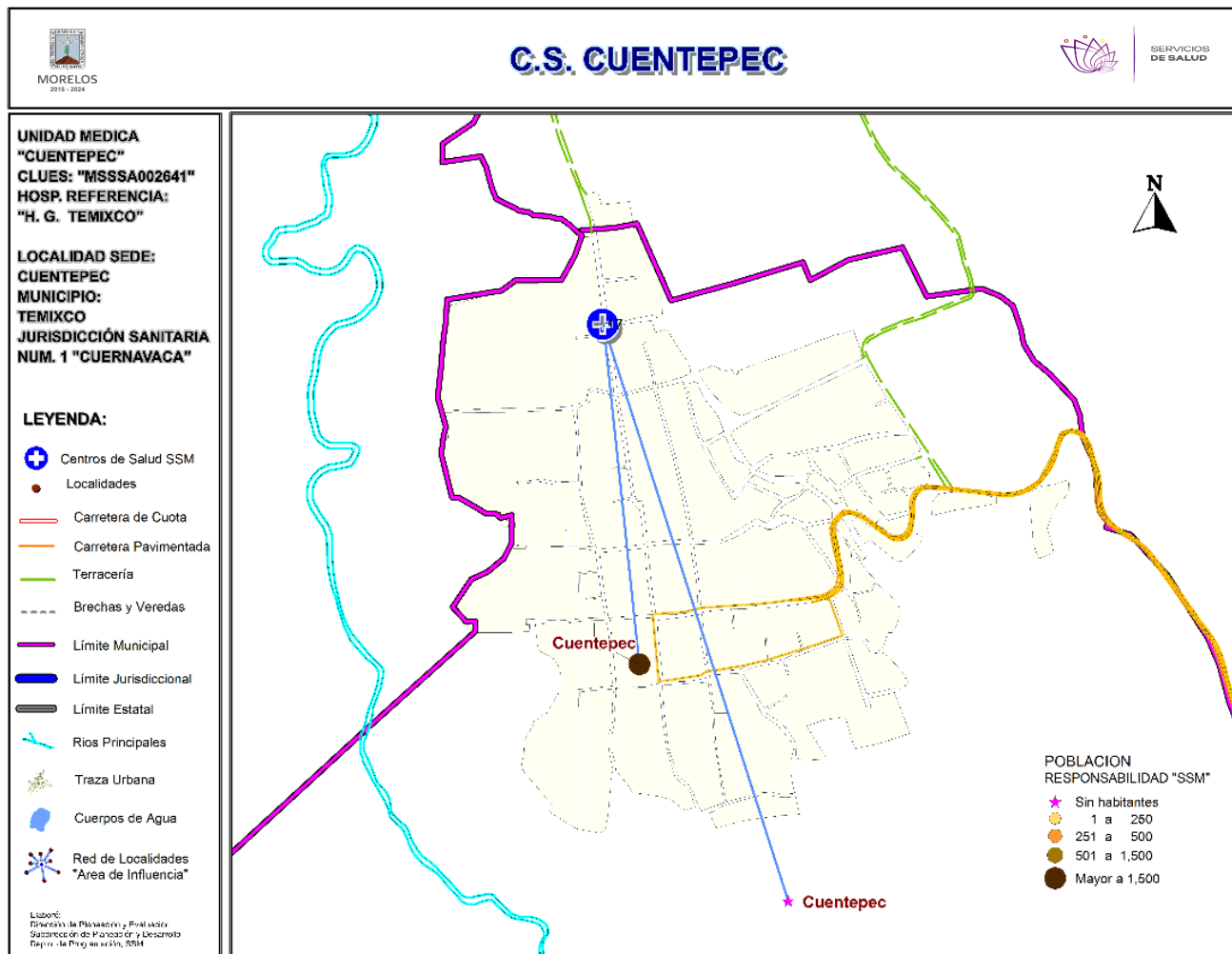
SINEHIAS, Base de datos/SIS, Cubos dinámicos 2018 p/ (corte 12 de junio).



CS Alta Palmira: Plano arquitectónico



CENTRO DE SALUD:	FECHA DE CONSTRUCCIÓN:	
JURISDICCION SANITARIA:	LOCALIDAD:	
MUNICIPIO:	PLANO:	
CLAVE CLUES:	FECHA DE ACTUALIZACIÓN:	VALIDO:
REALIZÓ LEVANTAMIENTO:		



***Población afiliada al Seguro Popular: 3,845**



Población por área de influencia



POBLACIÓN DEL ÁREA DE INFLUENCIA, 2019.

CLUES: MSSSA002641		NOMBRE CLUES: CUENTEPEC		
MUNICIPIO SEDE: 018 TEMIXCO		LOCALIDAD SEDE: 0004 CUENTEPEC		
TIPOLOGÍA: D / URBANO DE 01 NÚCLEOS BÁSICOS		HOSPITAL DE REFERENCIA: HOSPITAL GENERAL DE TEMIXCO		
CLAVE LOCALIDAD	NOMBRE DE LA LOCALIDAD	COLONIA	POBLACIÓN TOTAL	POBLACIÓN SSM
170180004	Cuatepec	-	3,835	3,316
170180071	Cuatepec	-	0	0
TOTAL POBLACIÓN DE LA UNIDAD MÉDICA			3,835	3,316

MORBILIDAD DEL C.S. CUENTEPEC (CLUES: MSSSA002641) , 2018				
No.	PADECIMIENTO	CLAVE CIE10	CASOS	
			NÚM.	TASA *
1	Infecciones respiratorias agudas	J00-J06, J20, J21 excepto J02.0 y J03.0	732	224.13
2	Intoxicación por picadura de alacrán	T63.2, X22	91	27.86
3	Otitis media aguda	H65.0-H65.1	38	11.64
4	Infección de vías urinarias	N30, N34, N39.0	35	10.72
5	Infecciones intestinales por otros organismos y las mal definidas	A04, A08-A09 excepto A08.0	34	10.41
6	Úlceras, gastritis y duodenitis	K25-K29	10	3.06
7	Conjuntivitis	H10	9	2.76
8	Vulvovaginitis	N76	7	2.14
9	Enfermedad febril exantemática	U97	2	0.61
10	Hipertensión arterial	I10-I15	1	0.31
	Resto de Diagnósticos	Resto de Diagnósticos	4	1.22
TOTAL			963	
POBLACIÓN RESPONSABILIDAD SSM, 2018:			3,266	

C.S. CUENTEPEC (CLUES: MSSSA002641)

REPORTE SIS

Año	2012	2013	2014	2015	2016	2017
Total de Embarazadas 1° vez	79	66	83	74	80	49
Total de embarazadas Adolescentes 1° vez	19	14	22	19	27	13
Total de Pacientes de MPF	375	305	384	505	581	612
Total de Pacientes Referidos	120	237	387	225	161	59
Total de Pacientes Contrareferidos	1	0	0	0	0	1
Total DM en Tratamiento	110	131	159	180	114	7
Total DM en Control	36	45	61	55	8	1
Total HTA en Tratamiento	35	53	59	62	33	1
Total HTA en Control	24	33	47	31	29	1

Fuente: Subsistema de Prestación de Servicios (SIS) cierre anual 2012 - 2017. s/d= sin datos

Nombre: CUENTEPEC
CLUES: MSSSA002641
Jurisdicción: No. 1

Concepto	2018 p/	Concepto	2018 p/
Infraestructura			
Consultorios	3	Personal de enfermería	3
-Generales	2	-Enfermeras en contacto	3
-Estomatología	1	-Enfermeras en otra actividad	0
-Otros	0		
Salas de expulsión	0		
Recurso humano		Consulta otorgada	
Médicos en contacto	3	Consulta externa	4,104
-Generales	1	-Consulta general	3,439
-Odontólogos	0	-Consulta odontológica	665
-Otros	0		
Médicos pasantes	2		
-P. de medicina	2		
-P. de odontología	0		
		Indicadores de productividad 1/	
		Consulta general por médico general 2/	4.5
		Consulta odontológica por odontólogo 3/	0

p/ La información corresponde al cierre anual de 2018 p/ (Cifras preliminares).

1/Se consideran 252 días hábiles.

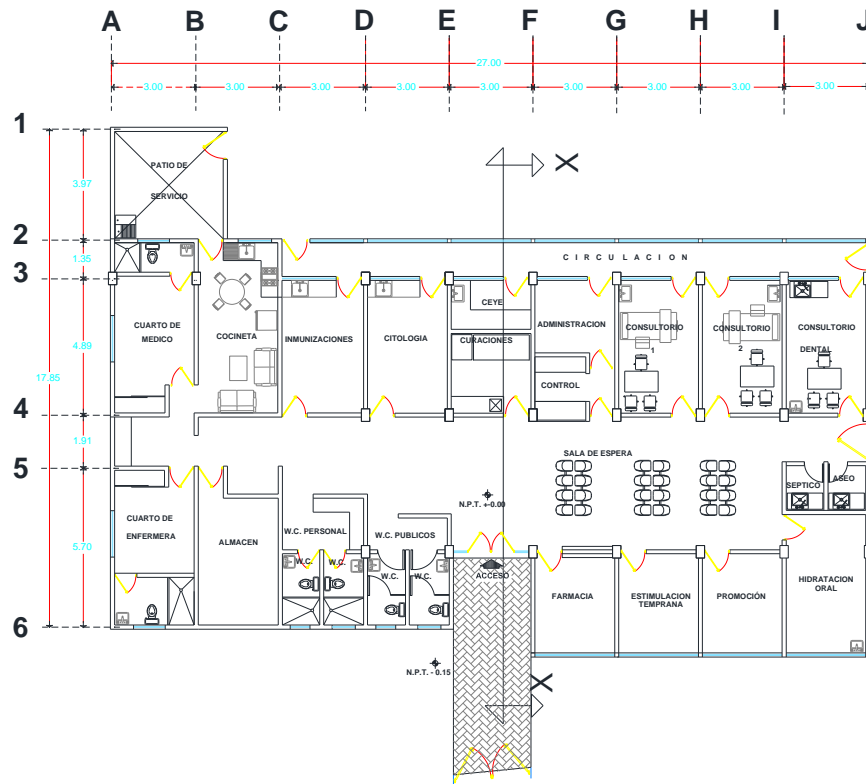
2/Incluye consulta general y médicos generales más pasantes de medicina.

3/Incluye consulta odontológica y odontólogos más pasantes de odontología.

Fuente: SSA/DGIS/Cubos dinámicos de información, 2018 p/.

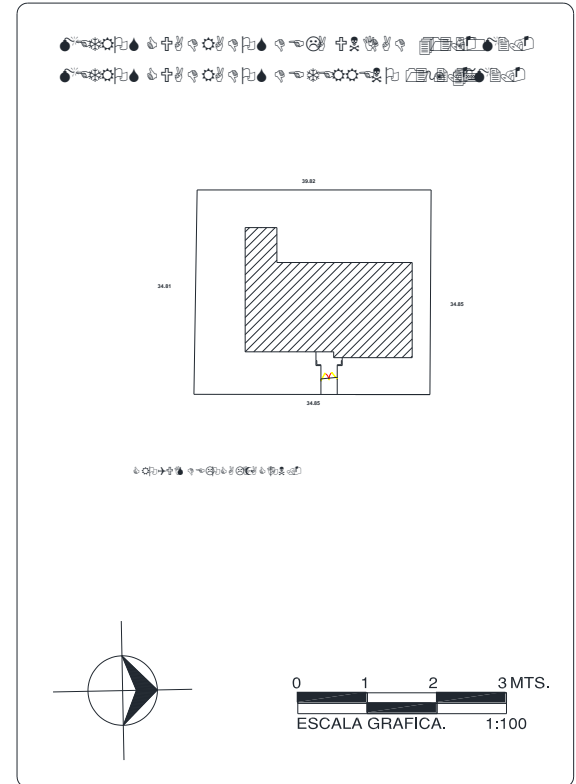
SINEHIAS, Base de datos/SIS, Cubos dinámicos 2018 p/ (corte 12 de junio).

CS Cuentepec: Plano arquitectónico

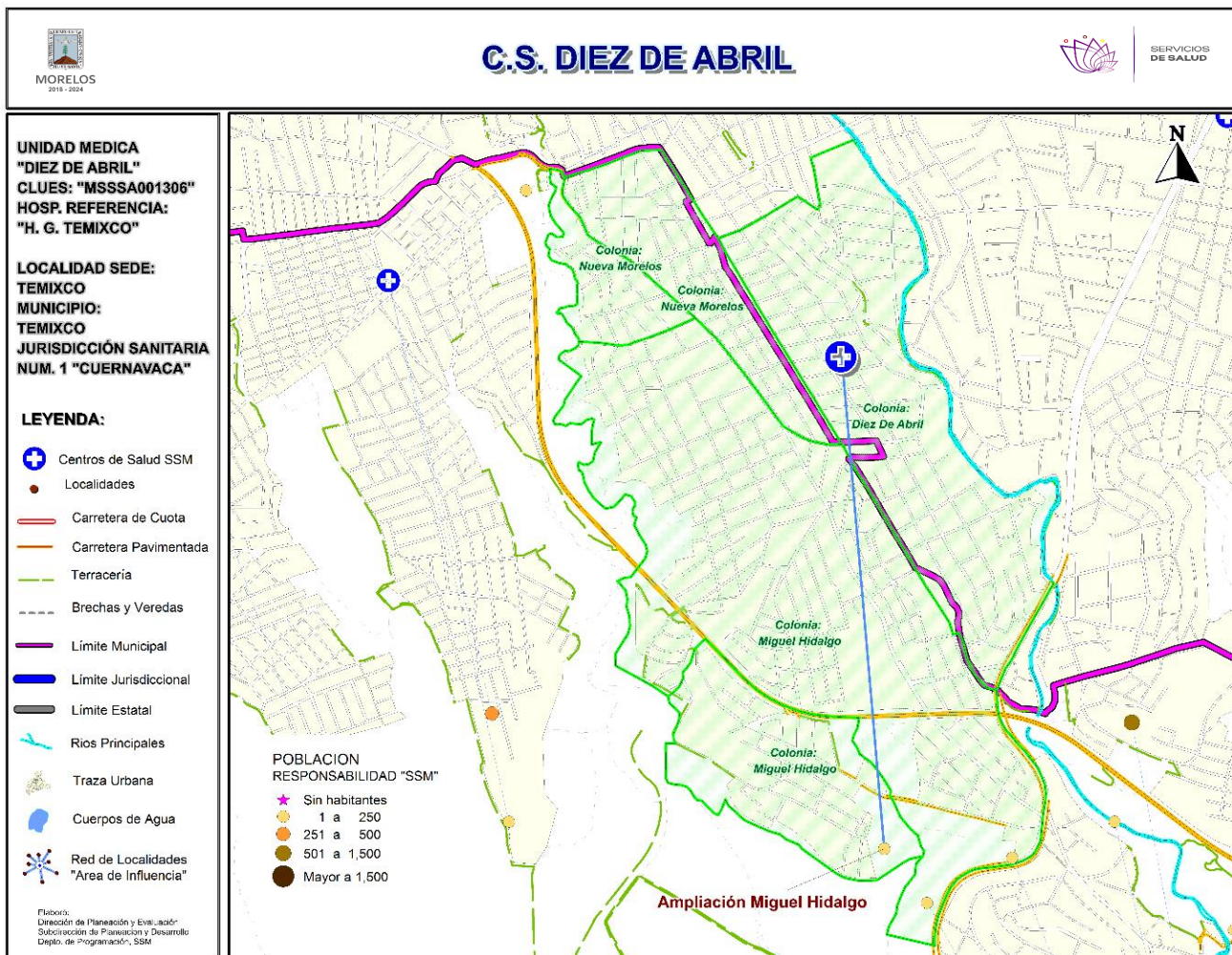


CENTRO DE SALUD DE CUENTEPEC

Fuente: Depto. de Obras, Conservación y Mantenimiento, SSM



UNIDAD:	
JURISDICCION SANITARIA:	
MUNICIPIO:	LOCALIDAD:
PLANO:	
CLAVE CLUES:	FECHA DE ACTUALIZACIÓN:
REALIZÓ LEVANTAMIENTO:	



***Población afiliada al Seguro Popular: 7,826**



Población por área de influencia



POBLACIÓN DEL ÁREA DE INFLUENCIA, 2019.

CLUES: MSSSA001306	NOMBRE CLUES: DIEZ DE ABRIL			
MUNICIPIO SEDE: 018 TEMIXCO	LOCALIDAD SEDE: 0001 TEMIXCO			
TIPOLOGÍA: E / URBANO DE 02 NÚCLEOS BÁSICOS	HOSPITAL DE REFERENCIA: HOSPITAL GENERAL DE TEMIXCO			
CLAVE LOCALIDAD	NOMBRE DE LA LOCALIDAD	COLONIA	POBLACIÓN TOTAL	POBLACIÓN SSM
170180001	Temixco	DIEZ DE ABRIL	5,420	3,581
170280001	Xochitepec	DIEZ DE ABRIL	47	39
170280001	Xochitepec	MIGUEL HIDALGO	6,419	4,834
170280001	Xochitepec	NUEVA MORELOS	3,582	2,714
170280081	Ampliación Miguel Hidalgo	-	71	55
TOTAL POBLACIÓN DE LA UNIDAD MÉDICA			15,539	11,223



Morbilidad



MORBILIDAD DEL C.S. DIEZ DE ABRIL (CLUES: MSSSA001306) , 20182				
No.	PADECIMIENTO	CLAVE CIE10	CASOS	
			NÚM.	TASA *
1	Infecciones respiratorias agudas	J00-J06, J20, J21 excepto J02.0 y J03.0	444	40.18
2	Infección de vías urinarias	N30, N34, N39.0	299	27.06
3	Vulvovaginitis	N76	157	14.21
4	Infecciones intestinales por otros organismos y las mal definidas	A04, A08-A09 excepto A08.0	69	6.24
5	Úlceras, gastritis y duodenitis	K25-K29	54	4.89
6	Conjuntivitis	H10	38	3.44
7	Gingivitis y enfermedad periodontal	K05	28	2.53
8	Otitis media aguda	H65.0-H65.1	27	2.44
9	Tricomoniasis urogenital	A59.0	5	0.45
10	Intoxicación por picadura de alacrán	T63.2, X22	5	0.45
	Resto de Diagnósticos	Resto de Diagnósticos	10	0.90
TOTAL			1,136	
POBLACIÓN RESPONSABILIDAD SSM, 2018:			11,050	

C.S. DIEZ DE ABRIL (CLUES: MSSSA001306)

REPORTE SIS

Año	2012	2013	2014	2015	2016	2017
Total de Embarazadas 1° vez	127	202	108	173	159	151
Total de embarazadas Adolescentes 1° vez	42	68	34	56	61	51
Total de Pacientes de MPF	242	283	314	325	139	141
Total de Pacientes Referidos	366	389	340	297	312	129
Total de Pacientes Contrareferidos	0	0	0	0	0	0
Total DM en Tratamiento	94	126	159	183	116	101
Total DM en Control	50	44	49	68	32	34
Total HTA en Tratamiento	52	74	78	85	91	73
Total HTA en Control	36	44	48	58	31	41

Fuente: Subsistema de Prestación de Servicios (SIS) cierre anual 2012 - 2017. s/d= sin datos

Nombre: DIEZ DE ABRIL

CLUES: MSSSA001306

Jurisdicción: No. I

Concepto	2018 p/	Concepto	2018 p/
Infraestructura			
Consultorios	1	Personal de enfermería	3
-Generales	1	-Enfermeras en contacto	3
-Estomatología	0	-Enfermeras en otra actividad	0
-Otros	0		
Salas de expulsión	0		
Recurso humano		Consulta otorgada	
Médicos en contacto	2	Consulta externa	2,241
-Generales	2	-Consulta general	2,241
-Odontólogos	0	-Consulta odontológica	0
-Otros	0		
Médicos pasantes	0		
-P. de medicina	0		
-P. de odontología	0		
		Indicadores de productividad 1/	
		Consulta general por médico general 2/	4.4
		Consulta odontológica por odontólogo 3/	0

p/ La información corresponde al cierre anual de 2018 p/ (Cifras preliminares).

1/Se consideran 252 días hábiles.

2/Incluye consulta general y médicos generales más pasantes de medicina.

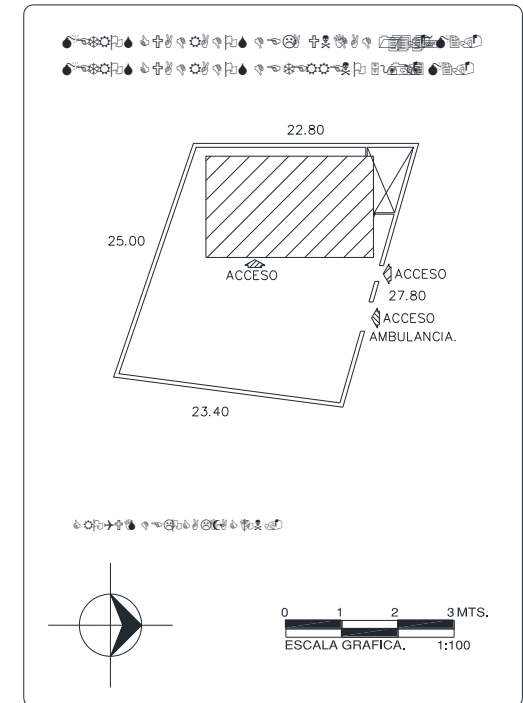
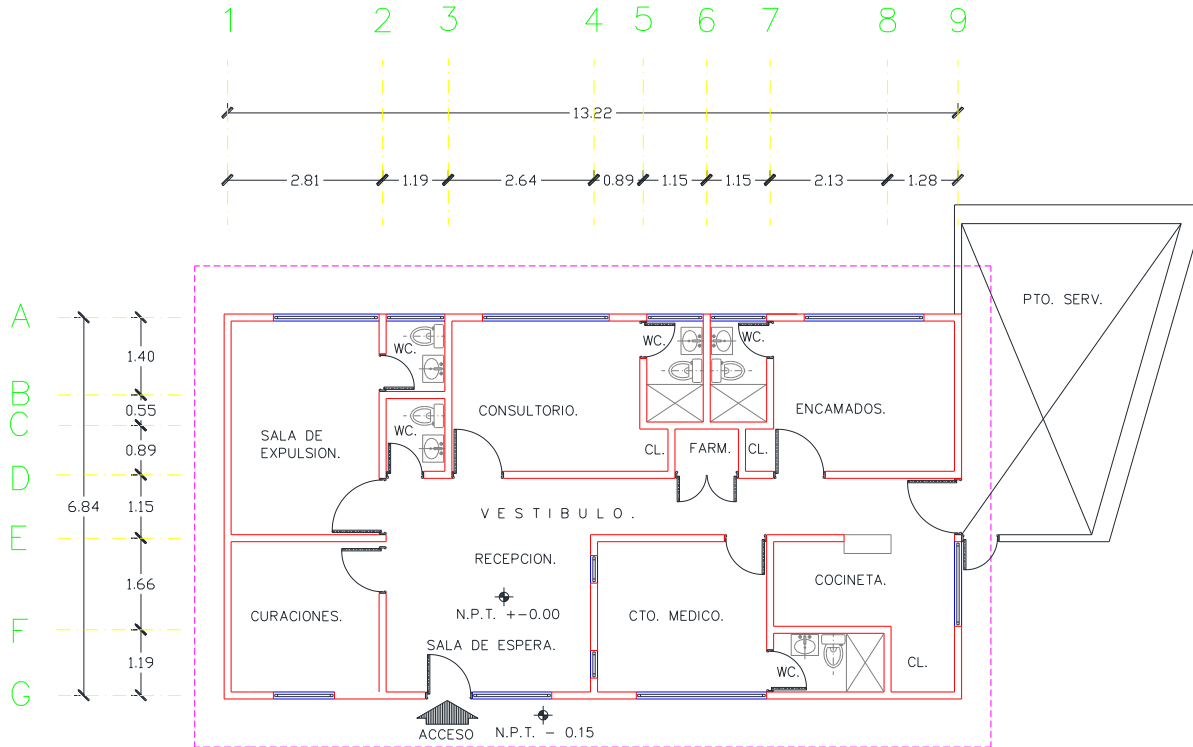
3/Incluye consulta odontológica y odontólogos más pasantes de odontología.

Fuente: SSA/DGIS/Cubos dinámicos de información, 2018 p/.

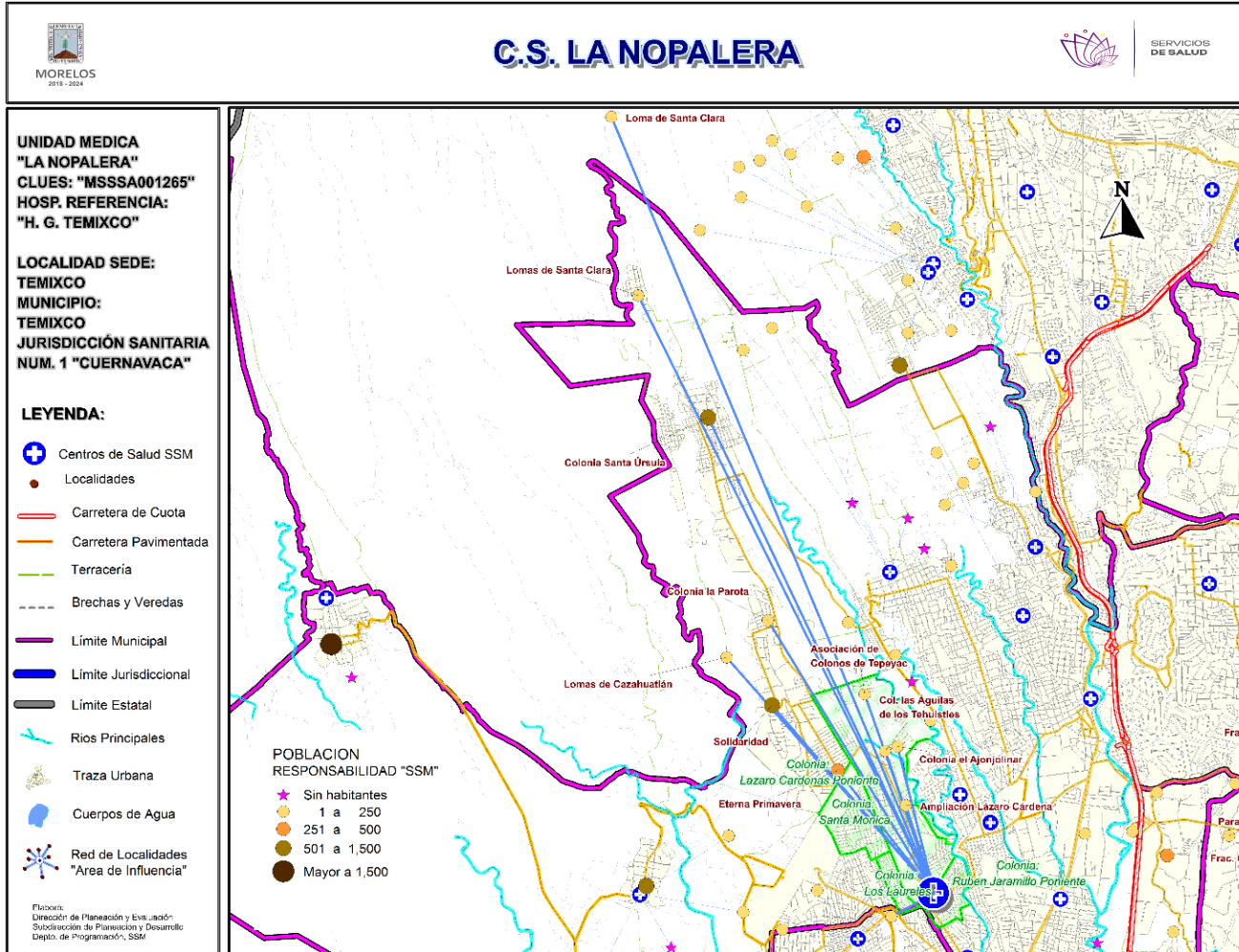
SINEHIAS, Base de datos/SIS, Cubos dinámicos 2018 p/ (corte 12 de junio).



CS Diez de Abril: Plano arquitectónico



CENTRO DE SALUD:	FECHA DE CONSTRUCCIÓN:	
JURISDICCION SANITARIA:	MUNICIPIO:	
LOCALIDAD:	PLANO:	
CLAVE CLUES:	FECHA DE ACTUALIZACIÓN:	VALIDÓ:
REALIZÓ LEVANTAMIENTO:		



***Población afiliada al Seguro Popular: 7,912**

Población por área de influencia



POBLACIÓN DEL ÁREA DE INFLUENCIA, 2019.

CLUES: MSSSA001265	NOMBRE CLUES: LA NOPALERA
MUNICIPIO SEDE: 018 TEMIXCO	LOCALIDAD SEDE: 0001 TEMIXCO
TIPOLOGÍA: E / URBANO DE 02 NÚCLEOS BÁSICOS	HOSPITAL DE REFERENCIA: HOSPITAL GENERAL DE TEMIXCO

CLAVE LOCALIDAD	NOMBRE DE LA LOCALIDAD	COLONIA	POBLACIÓN TOTAL	POBLACIÓN SSM
170070055	Loma de Santa Clara	-	1	1
170180001	Temixco	LAZARO CARDENAS PONIENTE	3,891	2,878
170180001	Temixco	LOS LAURELES	666	446
170180001	Temixco	PRIMERO DE MAYO	845	652
170180001	Temixco	RUBEN JARAMILLO PONIENTE	4,879	3,330
170180001	Temixco	SANTA MONICA	1,159	799
170180028	Lomas de Santa Clara	-	83	70
170180031	Colonia Santa rsula	-	719	584
170180032	Solidaridad	-	780	593
170180036	Colonia la Parota	-	171	147
170180037	Colonia el Ajonjolinar	-	47	40
170180038	Colonia las Águilas de los Tehuixtles	-	175	150
170180044	Eterna Primavera	-	580	419
170180065	Asociación de Colonos de Tepeyac	-	214	151
170180072	Ampliación Lázaro Cárdenas	-	81	50
170180078	Lomas de Cazahuatlán	-	5	4
170280051	Los Laureles (Barranca Ojo de Agua)	-	31	26
TOTAL POBLACIÓN DE LA UNIDAD MÉDICA			14,327	10,340

Fuente: Cubos Dinámicos de la Dirección General de Información en Salud (DGIS); Proyecciones de la Población por condición de derechohabiente, 2019, DGIS plataforma. Estudio de Regionalización Operativa (ERO). Fecha consulta: Marzo 2019. Fecha de Actualización: Mayo 2019. Elaboró: Departamento de Evaluación.



Morbilidad



MORBILIDAD DEL C.S. LA NOPALERA (CLUES: MSSSA001265) , 2018				
No.	PADECIMIENTO	CLAVE CIE10	CASOS	
			NÚM.	TASA *
1	Infecciones respiratorias agudas	J00-J06, J20, J21 excepto J02.0 y J03.0	572	56.25
2	Infección de vías urinarias	N30, N34, N39.0	137	13.47
3	Candidiasis urogenital	B37.3-B37.4	84	8.26
4	Infecciones intestinales por otros organismos y las mal definidas	A04, A08-A09 excepto A08.0	78	7.67
5	Vulvovaginitis	N76	33	3.25
6	Desnutrición leve	E44.1	26	2.56
7	Conjuntivitis	H10	22	2.16
8	Úlceras, gastritis y duodenitis	K25-K29	19	1.87
9	Otitis media aguda	H65.0-H65.1	17	1.67
10	Diabetes mellitus no insulino dependiente (Tipo II)	E11-E14	10	0.98
	Resto de Diagnósticos	Resto de Diagnósticos	35	3.44
TOTAL			1,033	
POBLACIÓN RESPONSABILIDAD SSM, 2018:			10,168	

C.S. LA NOPALERA (CLUES: MSSSA001265)

REPORTE SIS

Año	2012	2013	2014	2015	2016	2017
Total de Embarazadas 1° vez	210	227	217	170	185	162
Total de embarazadas Adolescentes 1° vez	62	55	44	32	50	37
Total de Pacientes de MPF	282	375	384	407	416	365
Total de Pacientes Referidos	440	401	462	423	469	369
Total de Pacientes Contrareferidos	0	0	0	0	0	0
Total DM en Tratamiento	117	136	179	207	93	84
Total DM en Control	2	12	22	13	7	32
Total HTA en Tratamiento	133	159	193	206	92	75
Total HTA en Control	9	18	19	23	44	63

Fuente: Subsistema de Prestación de Servicios (SIS) cierre anual 2012 - 2017. s/d= sin datos

Nombre: LA NOPALERA

CLUES: MSSSA001265

Jurisdicción: No. I

Concepto	2018 p/	Concepto	2018 p/
Infraestructura			
Consultorios	1	Personal de enfermería	4
-Generales	1	-Enfermeras en contacto	4
-Estomatología	0	-Enfermeras en otra actividad	0
-Otros	0		
Salas de expulsión	0		
Recurso humano			
Médicos en contacto	3	Consulta otorgada	
-Generales	3	Consulta externa	6,804
-Odontólogos	0	-Consulta general	6,804
-Otros	0	-Consulta odontológica	0
Médicos pasantes	0		
-P. de medicina	0		
-P. de odontología	0		
		Indicadores de productividad 1/	
		Consulta general por médico general 2/	9.0
		Consulta odontológica por odontólogo 3/	0

p/ La información corresponde al cierre anual de 2018 p/ (Cifras preliminares).

1/Se consideran 252 días hábiles.

2/Incluye consulta general y médicos generales más pasantes de medicina.

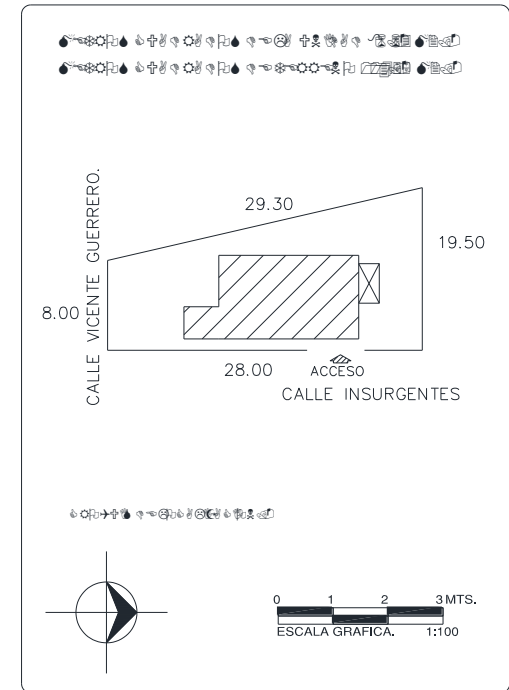
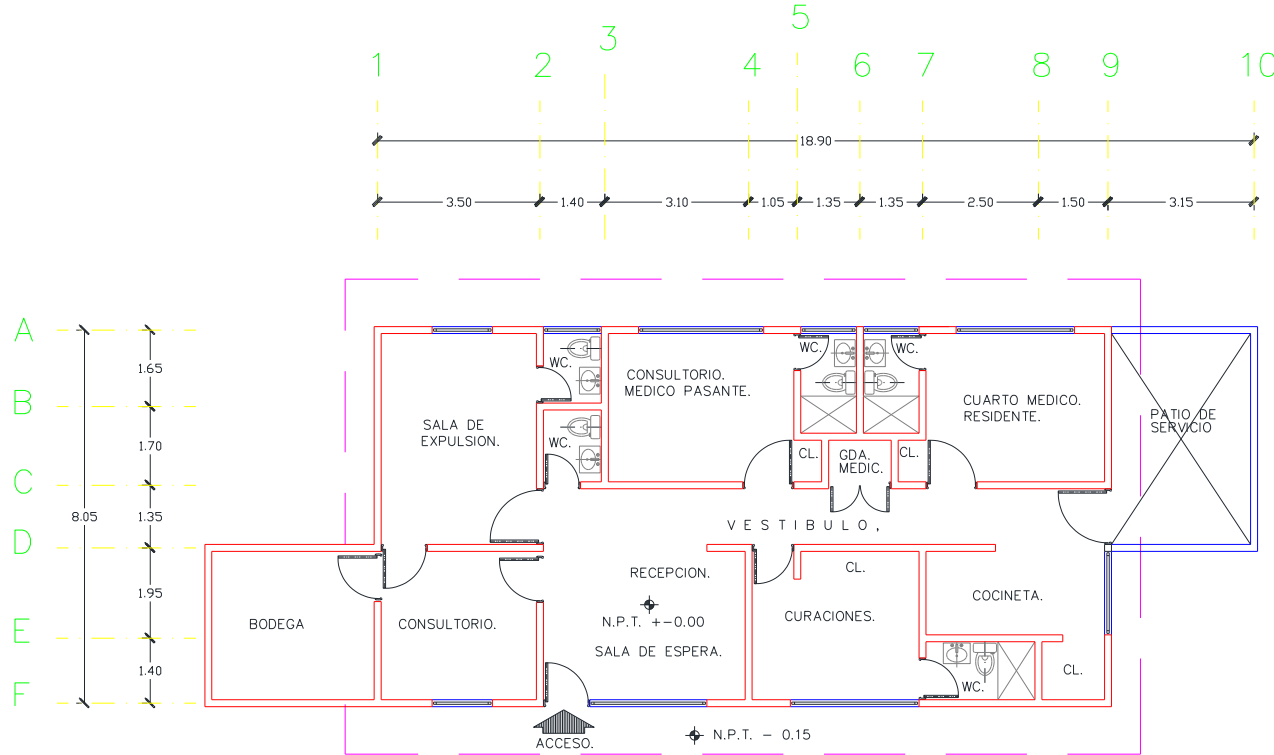
3/Incluye consulta odontológica y odontólogos más pasantes de odontología.

Fuente: SSA/DGIS/Cubos dinámicos de información, 2018 p/.

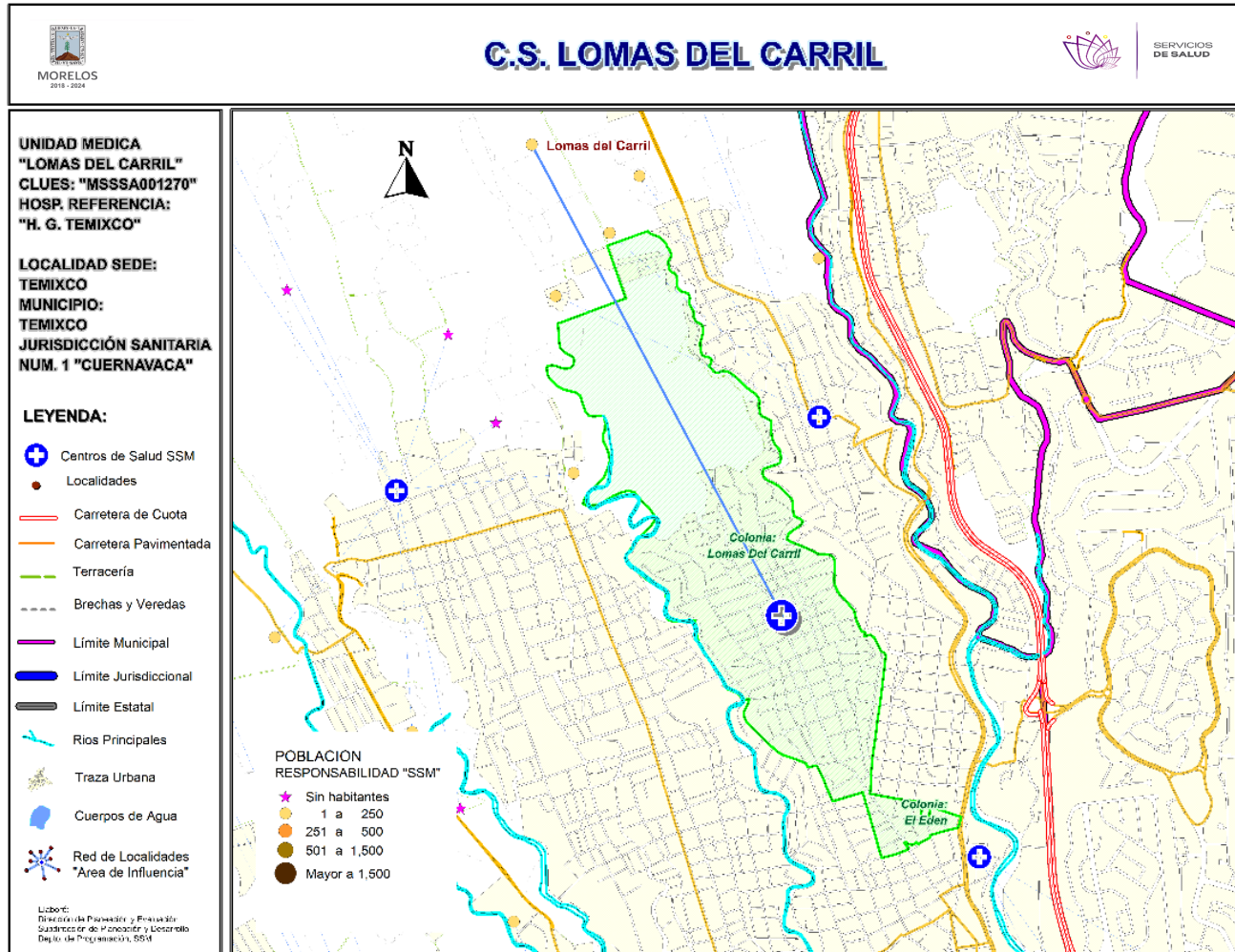
SINEHIAS, Base de datos/SIS, Cubos dinámicos 2018 p/ (corte 12 de junio).



CS La Nopalera: Plano arquitectónico



CENTRO DE SALUD:	FECHA DE CONSTRUCCIÓN:	
JURISDICCION SANITARIA:		
MUNICIPIO:	LOCALIDAD:	
PLANO:		
CLAVE CLUES:	FECHA DE ACTUALIZACIÓN:	VALIDO:
REALIZÓ LEVANTAMIENTO:		



***Población afiliada al Seguro Popular: 5,839**



Población por área de influencia



POBLACIÓN DEL ÁREA DE INFLUENCIA, 2019.				
CLUES: MSSSA001270		NOMBRE CLUES: LOMAS DEL CARRIL		
MUNICIPIO SEDE: 018 TEMIXCO		LOCALIDAD SEDE: 0001 TEMIXCO		
TIPOLOGÍA: E / URBANO DE 02 NÚCLEOS BÁSICOS		HOSPITAL DE REFERENCIA: HOSPITAL GENERAL DE TEMIXCO		
CLAVE LOCALIDAD	NOMBRE DE LA LOCALIDAD	COLONIA	POBLACIÓN TOTAL	POBLACIÓN SSM
170180001	Temixco	LOMAS DEL CARRIL	13,089	7,918
170180060	Lomas del Carril	-	20	11
TOTAL POBLACIÓN DE LA UNIDAD MÉDICA			13,109	7,929

MORBILIDAD DEL C.S. LOMAS DEL CARRIL (CLUES: MSSSA001270) , 2018				
No.	PADECIMIENTO	CLAVE CIE10	CASOS	
			NÚM.	TASA *
1	Infecciones respiratorias agudas	J00-J06, J20, J21 excepto J02.0 y J03.0	303	38.55
2	Infección de vías urinarias	N30, N34, N39.0	104	13.23
3	Infecciones intestinales por otros organismos y las mal definidas	A04, A08-A09 excepto A08.0	42	5.34
4	Úlceras, gastritis y duodenitis	K25-K29	25	3.18
5	Otitis media aguda	H65.0-H65.1	21	2.67
6	Vulvovaginitis	N76	18	2.29
7	Conjuntivitis	H10	16	2.04
8	Candidiasis urogenital	B37.3-B37.4	9	1.15
9	Tricomoniasis urogenital	A59.0	7	0.89
10	Diabetes mellitus no insulín dependiente (Tipo II)	E11-E14	6	0.76
	Resto de Diagnósticos	Resto de Diagnósticos	19	2.42
TOTAL			570	
POBLACIÓN RESPONSABILIDAD SSM, 2018:			7,860	

C.S. LOMAS DEL CARRIL (CLUES: MSSSA001270)

REPORTE SIS						
Año	2012	2013	2014	2015	2016	2017
Total de Embarazadas 1° vez	119	141	127	112	123	87
Total de embarazadas Adolescentes 1° vez	32	67	44	35	46	21
Total de Pacientes de MPF	252	217	253	253	353	313
Total de Pacientes Referidos	94	198	257	206	306	233
Total de Pacientes Contrareferidos	0	0	0	0	0	0
Total DM en Tratamiento	43	52	75	70	116	104
Total DM en Control	20	20	31	18	46	30
Total HTA en Tratamiento	22	25	36	37	87	71
Total HTA en Control	14	8	17	15	18	43

Fuente: Subsistema de Prestación de Servicios (SIS) cierre anual 2012 - 2017. s/d= sin datos

Nombre: LOMAS DEL CARRIL

CLUES: MSSSA001270

Jurisdicción: No. I

Concepto	2018 p/	Concepto	2018 p/
Infraestructura			
Consultorios	2	Personal de enfermería	2
-Generales	1	-Enfermeras en contacto	2
-Estomatología	1	-Enfermeras en otra actividad	0
-Otros	0		
Salas de expulsión	0	Consulta otorgada	
		Consulta externa	5,285
Recurso humano		-Consulta general	4,492
Médicos en contacto	3	-Consulta odontológica	793
-Generales	2		
-Odontólogos	1	Indicadores de productividad 1/	
-Otros	0	Consulta general por médico general 2/	8.9
Médicos pasantes	0	Consulta odontológica por odontólogo 3/	3.1
-P. de medicina	0		
-P. de odontología	0		

p/ La información corresponde al cierre anual de 2018 p/ (Cifras preliminares).

1/Se consideran 252 días hábiles.

2/Incluye consulta general y médicos generales más pasantes de medicina.

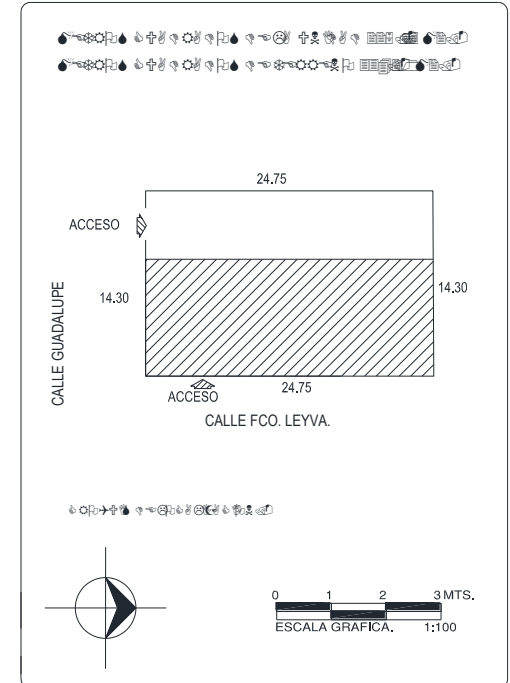
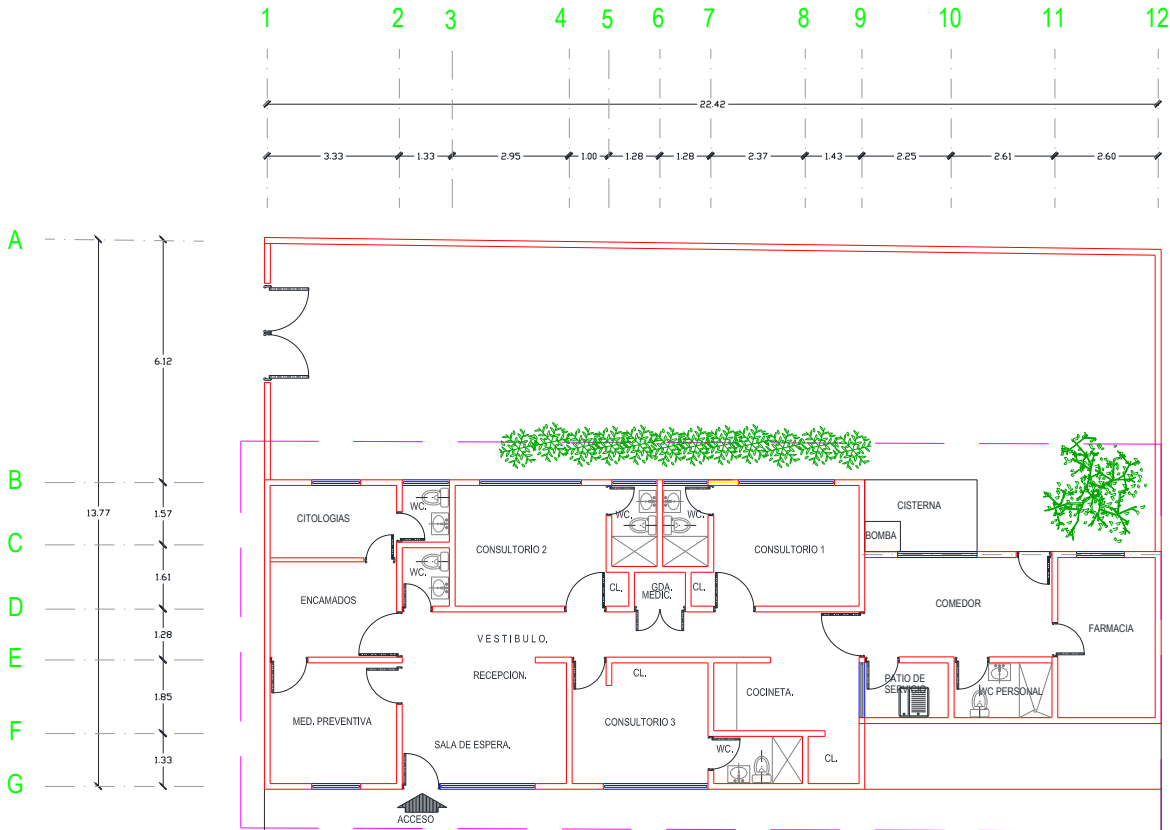
3/Incluye consulta odontológica y odontólogos más pasantes de odontología.

Fuente: SSA/DGIS/Cubos dinámicos de información, 2018 p/.

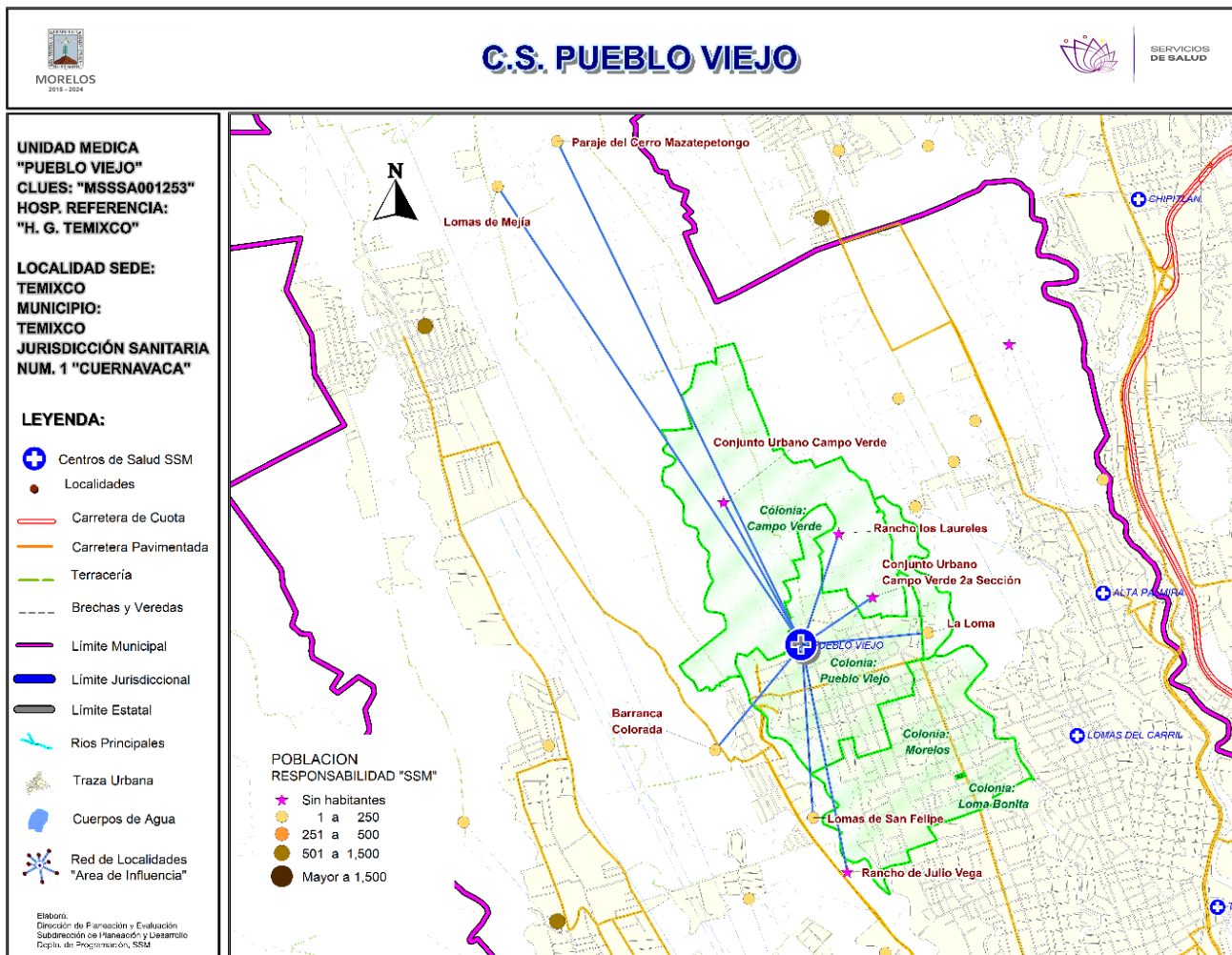
SINEHIAS, Base de datos/SIS, Cubos dinámicos 2018 p/ (corte 12 de junio).



CS Lomas del Carril: Plano arquitectónico



CENTRO DE SALUD: [Icon]	FECHA DE CONSTRUCCIÓN: [Icon]	
JURISDICCION SANITARIA: [Icon]	LOCALIDAD: [Icon]	
MUNICIPIO: [Icon]	PLANO: [Icon]	
CLAVE CLUES: [Icon]	FECHA DE ACTUALIZACIÓN: [Icon]	VALIDO: [Icon]
REALIZÓ LEVANTAMIENTO: [Icon]		



***Población afiliada al Seguro Popular: 6,459**

Población por área de influencia

POBLACIÓN DEL ÁREA DE INFLUENCIA, 2019.

CLUES: MSSSA001253	NOMBRE CLUES: PUEBLO VIEJO			
MUNICIPIO SEDE: 018 TEMIXCO	LOCALIDAD SEDE: 0001 TEMIXCO			
TIPOLOGÍA: E / URBANO DE 02 NÚCLEOS BÁSICOS	HOSPITAL DE REFERENCIA: HOSPITAL GENERAL DE TEMIXCO			
CLAVE LOCALIDAD	NOMBRE DE LA LOCALIDAD	COLONIA	POBLACIÓN TOTAL	POBLACIÓN SSM
170180001	Temixco	CAMPO VERDE	364	42
170180001	Temixco	LOMA BONITA	66	17
170180001	Temixco	MORELOS	4,904	3,329
170180001	Temixco	PUEBLO VIEJO	3,013	2,182
170180058	Lomas de Mejía	-	18	16
170180059	Lomas de San Felipe	-	40	32
170180061	Paraje del Cerro Mazatepetongo	-	13	11
170180062	Rancho de Julio Vega	-	0	0
170180066	Rancho los Laureles	-	0	0
170180069	Barranca Colorada	-	20	18
170180074	La Loma	-	102	71
170180076	Conjunto Urbano Campo Verde 2da. Sec	-	0	0
170180077	Conjunto Urbano Campo Verde	-	0	0
TOTAL POBLACIÓN DE LA UNIDAD MÉDICA			8,540	5,718

MORBILIDAD DEL C.S. PUEBLO VIEJO (CLUES: MSSSA001253) , 2018				
No.	PADECIMIENTO	CLAVE CIE10	CASOS	
			NÚM.	TASA *
1	Infecciones respiratorias agudas	J00-J06, J20, J21 excepto J02.0 y J03.0	351	62.38
2	Úlceras, gastritis y duodenitis	K25-K29	114	20.26
3	Infección de vías urinarias	N30, N34, N39.0	103	18.30
4	Vulvovaginitis	N76	54	9.60
5	Infecciones intestinales por otros organismos y las mal definidas	A04, A08-A09 excepto A08.0	33	5.86
6	Otitis media aguda	H65.0-H65.1	19	3.38
7	Obesidad	E66	13	2.31
8	Conjuntivitis	H10	9	1.60
9	Intoxicación por picadura de alacrán	T63.2, X22	9	1.60
10	Diabetes mellitus no insulino dependiente (Tipo II)	E11-E14	8	1.42
	Resto de Diagnósticos	Resto de Diagnósticos	25	4.44
TOTAL			738	
POBLACIÓN RESPONSABILIDAD SSM, 2018:			5,627	

C.S. PUEBLO VIEJO (CLUES: MSSSA001253)

REPORTE SIS

Año	2012	2013	2014	2015	2016	2017
Total de Embarazadas 1° vez	224	307	195	313	129	92
Total de embarazadas Adolescentes 1° vez	49	61	43	62	22	32
Total de Pacientes de MPF	157	185	221	216	222	258
Total de Pacientes Referidos	127	232	226	291	291	120
Total de Pacientes Contrareferidos	0	0	0	0	0	3
Total DM en Tratamiento	40	49	66	81	64	53
Total DM en Control	21	39	45	66	36	23
Total HTA en Tratamiento	30	39	94	61	61	48
Total HTA en Control	19	28	34	46	41	26

Fuente: Subsistema de Prestación de Servicios (SIS) cierre anual 2012 - 2017. s/d= sin datos

Nombre: PUEBLO VIEJO

CLUES: MSSSA001253

Jurisdicción: No. I

Concepto	2018 p/	Concepto	2018 p/
Infraestructura			
Consultorios	1	Personal de enfermería	2
-Generales	1	-Enfermeras en contacto	2
-Estomatología	0	-Enfermeras en otra actividad	0
-Otros	0		
Salas de expulsión	0		
Recurso humano			
Médicos en contacto	1	Consulta otorgada	
-Generales	1	Consulta externa	3,087
-Odontólogos	0	-Consulta general	3,087
-Otros	0	-Consulta odontológica	0
Médicos pasantes	0		
-P. de medicina	0		
-P. de odontología	0		
		Indicadores de productividad 1/	
		Consulta general por médico general 2/	12.3
		Consulta odontológica por odontólogo 3/	0

p/ La información corresponde al cierre anual de 2018 p/ (Cifras preliminares).

1/Se consideran 252 días hábiles.

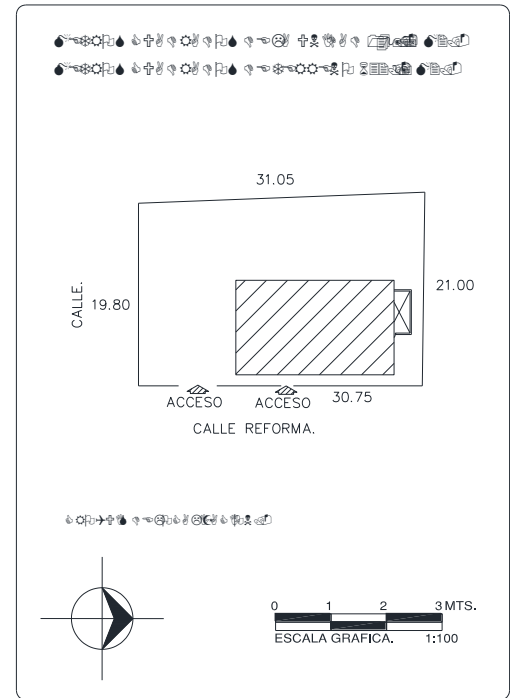
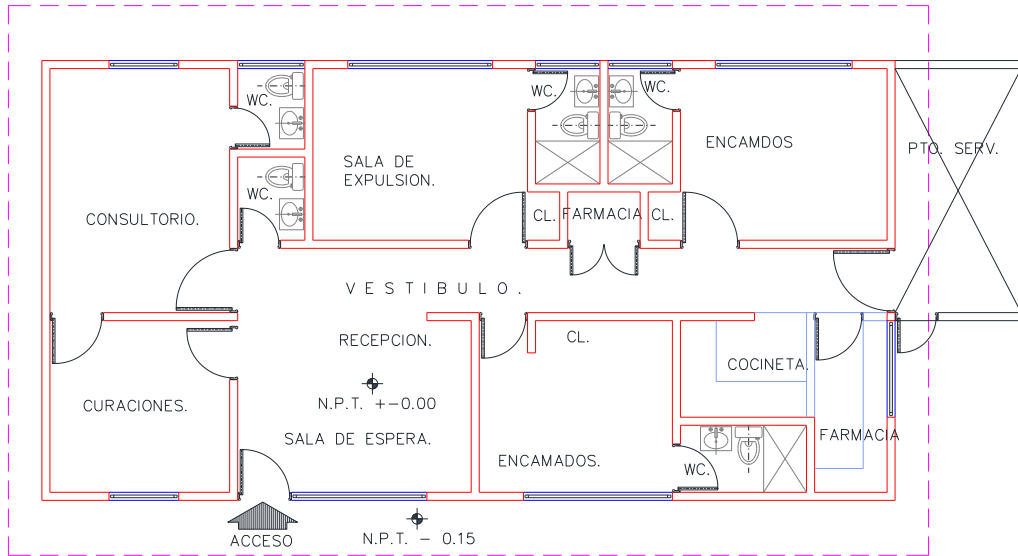
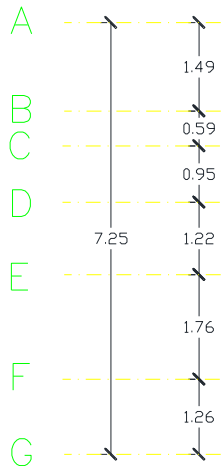
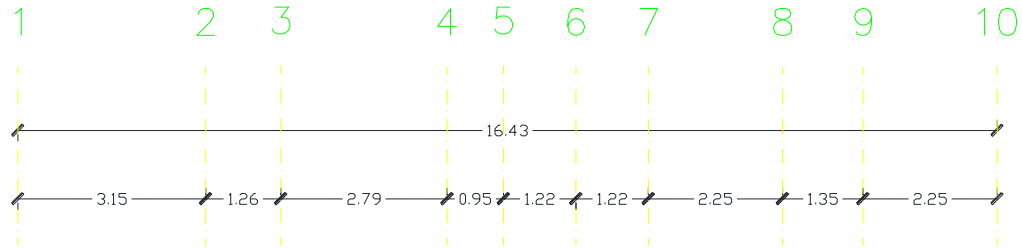
2/Incluye consulta general y médicos generales más pasantes de medicina.

3/Incluye consulta odontológica y odontólogos más pasantes de odontología.

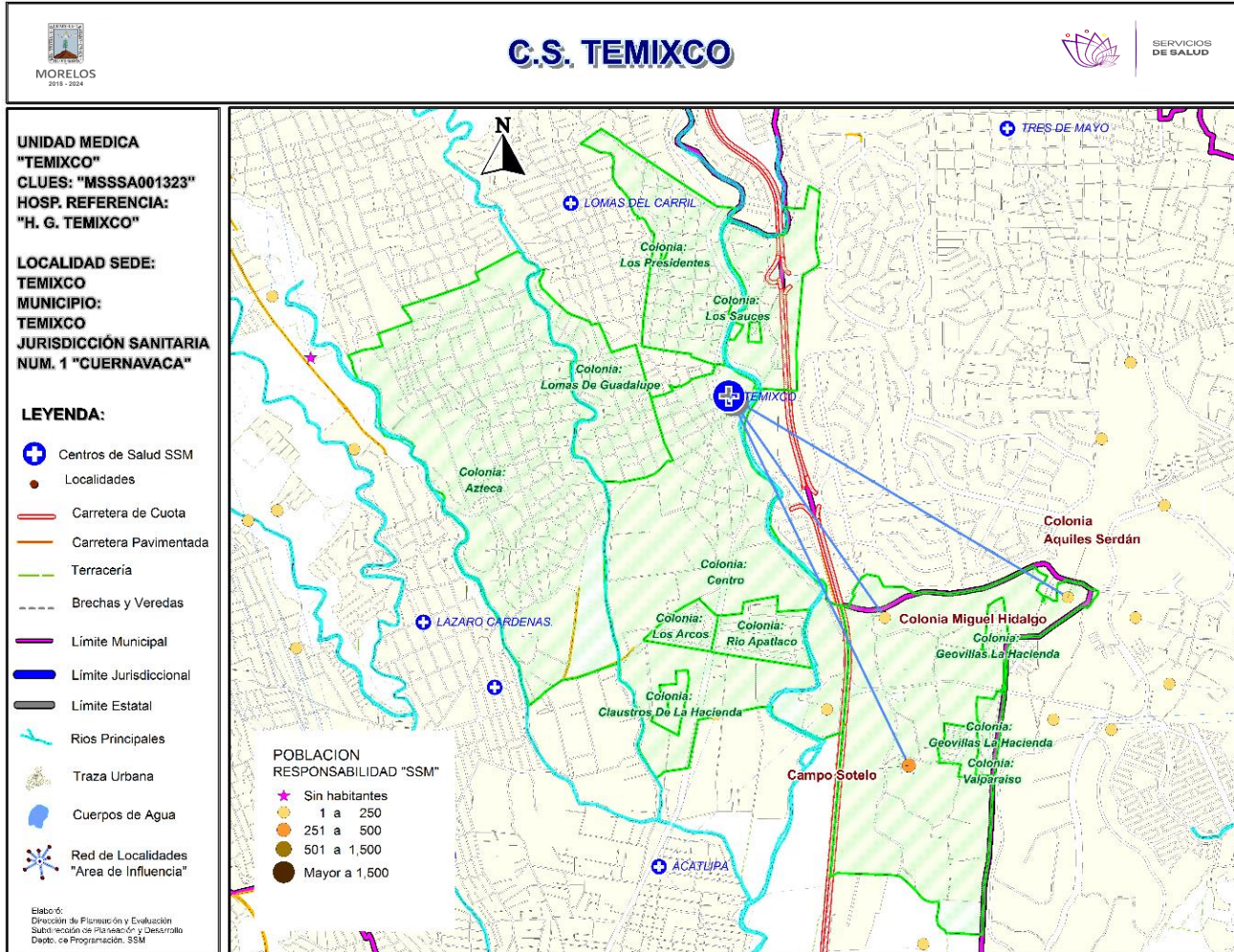
Fuente: SSA/DGIS/Cubos dinámicos de información, 2018 p/.

SINEHIAS, Base de datos/SIS, Cubos dinámicos 2018 p/ (corte 12 de junio).

CS Pueblo Viejo: Plano arquitectónico



CENTRO DE SALUD:	FECHA DE CONSTRUCCIÓN:	
JURISDICCION SANITARIA:		
MUNICIPIO:	LOCALIDAD:	
PLANO:		
CLAVE CLUES:	FECHA DE ACTUALIZACIÓN:	VALIDO:
REALIZÓ LEVANTAMIENTO:		



***Población afiliada al Seguro Popular: 13,785**

Población por área de influencia

POBLACIÓN DEL ÁREA DE INFLUENCIA, 2019.

CLUES: MSSSA001323				NOMBRE CLUES: TEMIXCO
MUNICIPIO SEDE: 018 TEMIXCO				LOCALIDAD SEDE: 0001 TEMIXCO
TIPOLOGÍA: G / URBANO DE 04 NÚCLEOS BÁSICOS				HOSPITAL DE REFERENCIA: HOSPITAL GENERAL DE TEMIXCO
CLAVE LOCALIDAD	NOMBRE DE LA LOCALIDAD	COLONIA	POBLACIÓN TOTAL	POBLACIÓN SSM
170180001	Temixco	ACATLIPA	42	24
170180001	Temixco	AZTECA	12,829	8,343
170180001	Temixco	CENTRO	5,642	2,786
170180001	Temixco	LAS ANIMAS	684	341
170180001	Temixco	LOMAS DE GUADALUPE	4,120	2,415
170180001	Temixco	LOS ARCOS	310	86
170180001	Temixco	LOS PRESIDENTES	2,303	1,143
170180001	Temixco	MIGUEL HIDALGO (CAMPO SOTELO)	122	92
170180001	Temixco	RIO APATLACO	335	145
170180030	Campo Sotelo	-	933	405
170180048	Colonia Aquiles Serdán	-	18	7
170180070	Colonia Miguel Hidalgo	-	526	154
TOTAL POBLACIÓN DE LA UNIDAD MÉDICA			27,864	15,941



Morbilidad



MORBILIDAD DEL C.S. TEMIXCO (CLUES: MSSSA001323) , 2018				
No.	PADECIMIENTO	CLAVE CIE10	CASOS	
			NÚM.	TASA *
1	Infecciones respiratorias agudas	J00-J06, J20, J21 excepto J02.0 y J03.0	1,411	89.95
2	Infección de vías urinarias	N30, N34, N39.0	229	14.60
3	Gingivitis y enfermedad periodontal	K05	186	11.86
4	Úlceras, gastritis y duodenitis	K25-K29	167	10.65
5	Conjuntivitis	H10	58	3.70
6	Intoxicación por picadura de alacrán	T63.2, X22	44	2.81
7	Infecciones intestinales por otros organismos y las mal definidas	A04, A08-A09 excepto A08.0	32	2.04
8	Vulvovaginitis	N76	23	1.47
9	Otitis media aguda	H65.0-H65.1	18	1.15
10	Hipertensión arterial	I10-I15	8	0.51
	Resto de Diagnósticos	Resto de Diagnósticos	37	2.36
	TOTAL		2,213	
	POBLACIÓN RESPONSABILIDAD SSM, 2018:		15,686	

C.S. TEMIXCO (CLUES: MSSSA001323)

REPORTE SIS						
Año	2012	2013	2014	2015	2016	2017
Total de Embarazadas 1° vez	336	284	303	318	284	121
Total de embarazadas Adolescentes 1° vez	97	88	84	80	72	27
Total de Pacientes de MPF	184	246	246	155	156	0
Total de Pacientes Referidos	629	449	477	513	455	252
Total de Pacientes Contrareferidos	0	0	0	0	0	0
Total DM en Tratamiento	66	94	56	73	207	s/d
Total DM en Control	1	0	5	6	29	s/d
Total HTA en Tratamiento	38	94	29	50	201	s/d
Total HTA en Control	9	0	18	4	149	s/d

Fuente: Subsistema de Prestación de Servicios (SIS) cierre anual 2012 - 2017. s/d= sin datos

Nombre: TEMIXCO
CLUES: MSSA001323
Jurisdicción: No. 1

Concepto	2018 p/	Concepto	2018 p/
Infraestructura			
Consultorios	4	Personal de enfermería	6
-Generales	3	-Enfermeras en contacto	6
-Estomatología	1	-Enfermeras en otra actividad	0
-Otros	0		
Salas de expulsión	0		
Recurso humano		Consulta otorgada	
Médicos en contacto	5	Consulta externa	11,916
-Generales	3	-Consulta general	10,347
-Odontólogos	1	-Consulta odontológica	1,569
-Otros	0		
Médicos pasantes	1		
-P. de medicina	0		
-P. de odontología	1		
		Indicadores de productividad 1/	
		Consulta general por médico general 2/	13.7
		Consulta odontológica por odontólogo 3/	3.1

p/ La información corresponde al cierre anual de 2018 p/ (Cifras preliminares).

1/Se consideran 252 días hábiles.

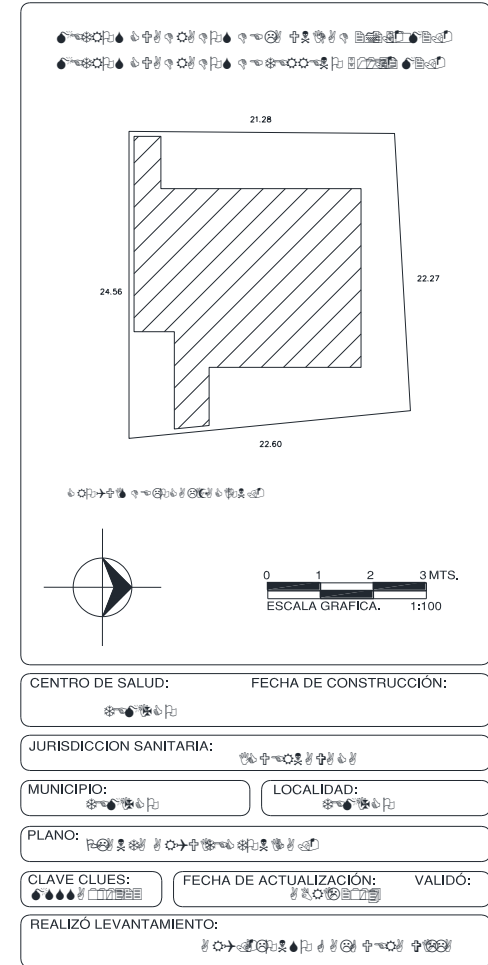
2/Incluye consulta general y médicos generales más pasantes de medicina.

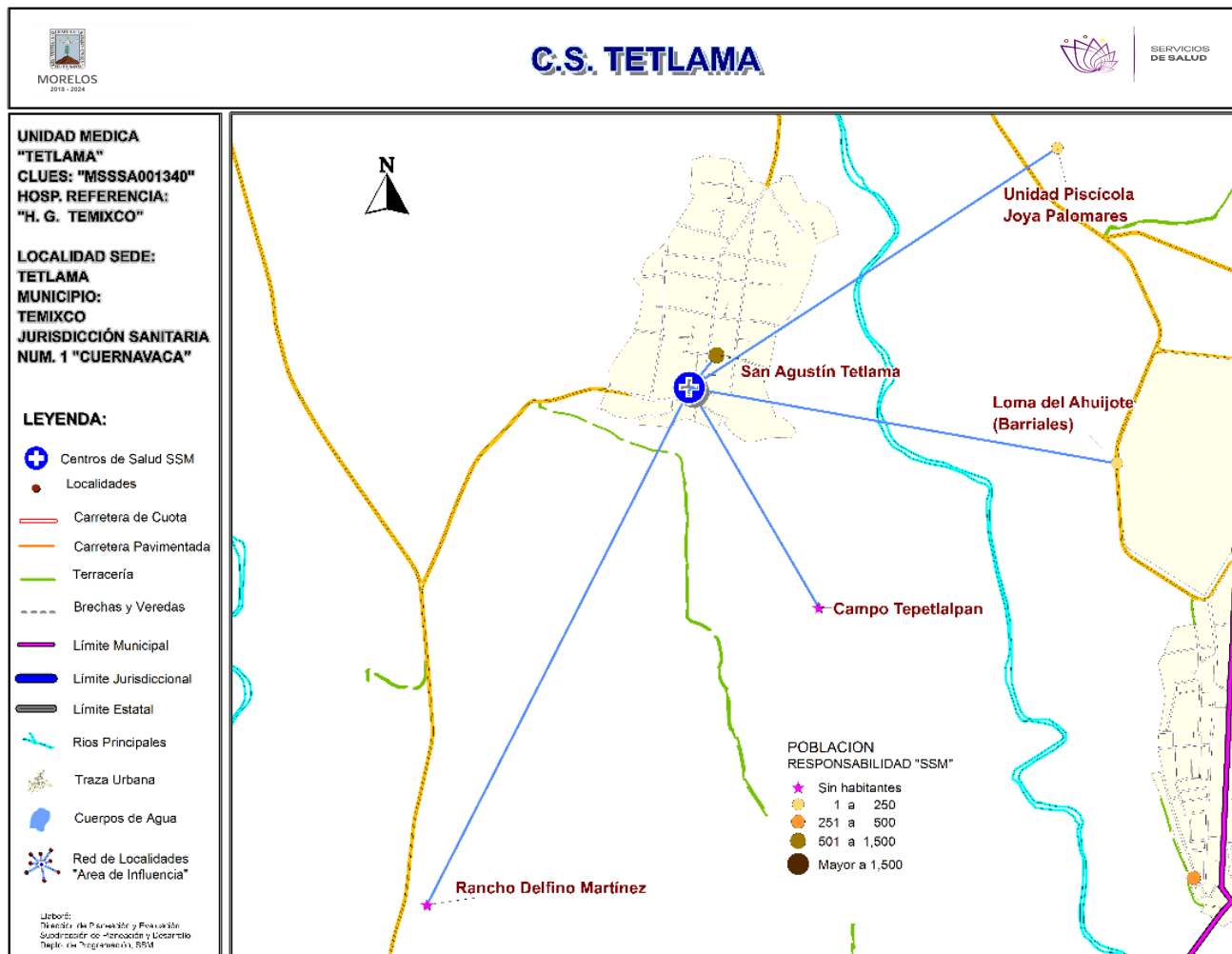
3/Incluye consulta odontológica y odontólogos más pasantes de odontología.

Fuente: SSA/DGIS/Cubos dinámicos de información, 2018 p/.

SINEHIAS, Base de datos/SIS, Cubos dinámicos 2018 p/ (corte 12 de junio).

CS Temixco: Plano arquitectónico





***Población afiliada al Seguro Popular: 1,732**



Población por área de influencia



POBLACIÓN DEL ÁREA DE INFLUENCIA, 2019.				
CLUES: MSSA001340		NOMBRE CLUES: TETLAMA		
MUNICIPIO SEDE: 018 TEMIXCO		LOCALIDAD SEDE: 0008 SAN AGUSTIN TETLAMA		
TIPOLOGÍA: A / RURAL DE 01 NÚCLEO BÁSICO		HOSPITAL DE REFERENCIA: HOSPITAL GENERAL DE TEMIXCO		
CLAVE LOCALIDAD	NOMBRE DE LA LOCALIDAD	COLONIA	POBLACIÓN TOTAL	POBLACIÓN SSM
170180008	San Agustín Tetlama	-	1,748	1,368
170180046	Unidad Piscícola Joya Palomares	-	23	20
170180053	Campo Tepetlalpan	-	0	0
170180056	Loma del Ahujote (Barriales)	-	5	4
170180075	Rancho Delfino Martínez	-	0	0
TOTAL POBLACIÓN DE LA UNIDAD MÉDICA			1,776	1,392

MORBILIDAD DEL C.S. TETLAMA (CLUES: MSSSA001340) , 2018				
No.	PADECIMIENTO	CLAVE CIE10	CASOS	
			NÚM.	TASA *
1	Infecciones respiratorias agudas	J00-J06, J20, J21 excepto J02.0 y J03.0	364	265.31
2	Infección de vías urinarias	N30, N34, N39.0	63	45.92
3	Infecciones intestinales por otros organismos y las mal definidas	A04, A08-A09 excepto A08.0	46	33.53
4	Vulvovaginitis	N76	40	29.15
5	Hepatitis vírica A	B15	30	21.87
6	Intoxicación por picadura de alacrán	T63.2, X22	20	14.58
7	Otitis media aguda	H65.0-H65.1	15	10.93
8	Úlceras, gastritis y duodenitis	K25-K29	11	8.02
9	Diabetes mellitus no insulino dependiente (Tipo II)	E11-E14	9	6.56
10	Conjuntivitis	H10	6	4.37
	Resto de Diagnósticos	Resto de Diagnósticos	21	15.31
TOTAL			625	
POBLACIÓN RESPONSABILIDAD SSM, 2018:			1,372	

C.S. TETLAMA (CLUES: MSSSA001340)

REPORTE SIS

Año	2012	2013	2014	2015	2016	2017
Total de Embarazadas 1° vez	55	46	47	40	48	46
Total de embarazadas Adolescentes 1° vez	19	15	12	14	10	18
Total de Pacientes de MPF	85	76	58	82	96	90
Total de Pacientes Referidos	42	49	38	159	229	45
Total de Pacientes Contrareferidos	0	0	0	0	0	0
Total DM en Tratamiento	74	76	78	94	57	s/d
Total DM en Control	36	33	33	62	5	s/d
Total HTA en Tratamiento	24	30	32	41	26	s/d
Total HTA en Control	24	25	25	33	18	s/d

Fuente: Subsistema de Prestación de Servicios (SIS) cierre anual 2012 - 2017. s/d= sin datos

Nombre: TETLAMA
CLUES: MSSSA001340
Jurisdicción: No. I

Concepto	2018 p/	Concepto	2018 p/
Infraestructura			
Consultorios	1	Personal de enfermería	2
-Generales	1	-Enfermeras en contacto	2
-Estomatología	0	-Enfermeras en otra actividad	0
-Otros	0		
Salas de expulsión	0		
Recurso humano		Consulta otorgada	
Médicos en contacto	1	Consulta externa	1,625
-Generales	0	-Consulta general	1,625
-Odontólogos	0	-Consulta odontológica	0
-Otros	0		
Médicos pasantes	1		
-P. de medicina	1		
-P. de odontología	0		
		Indicadores de productividad 1/	
		Consulta general por médico general 2/	6.4
		Consulta odontológica por odontólogo 3/	0

p/ La información corresponde al cierre anual de 2018 p/ (Cifras preliminares).

1/Se consideran 252 días hábiles.

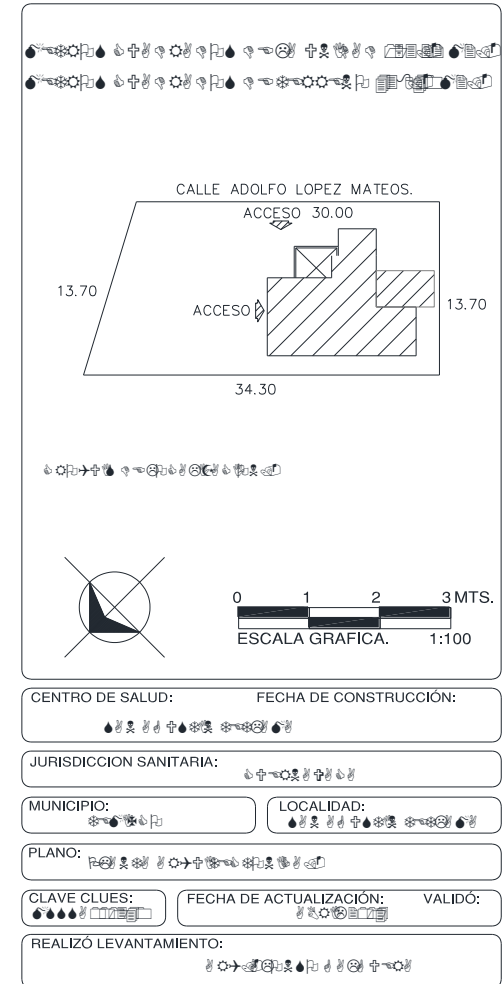
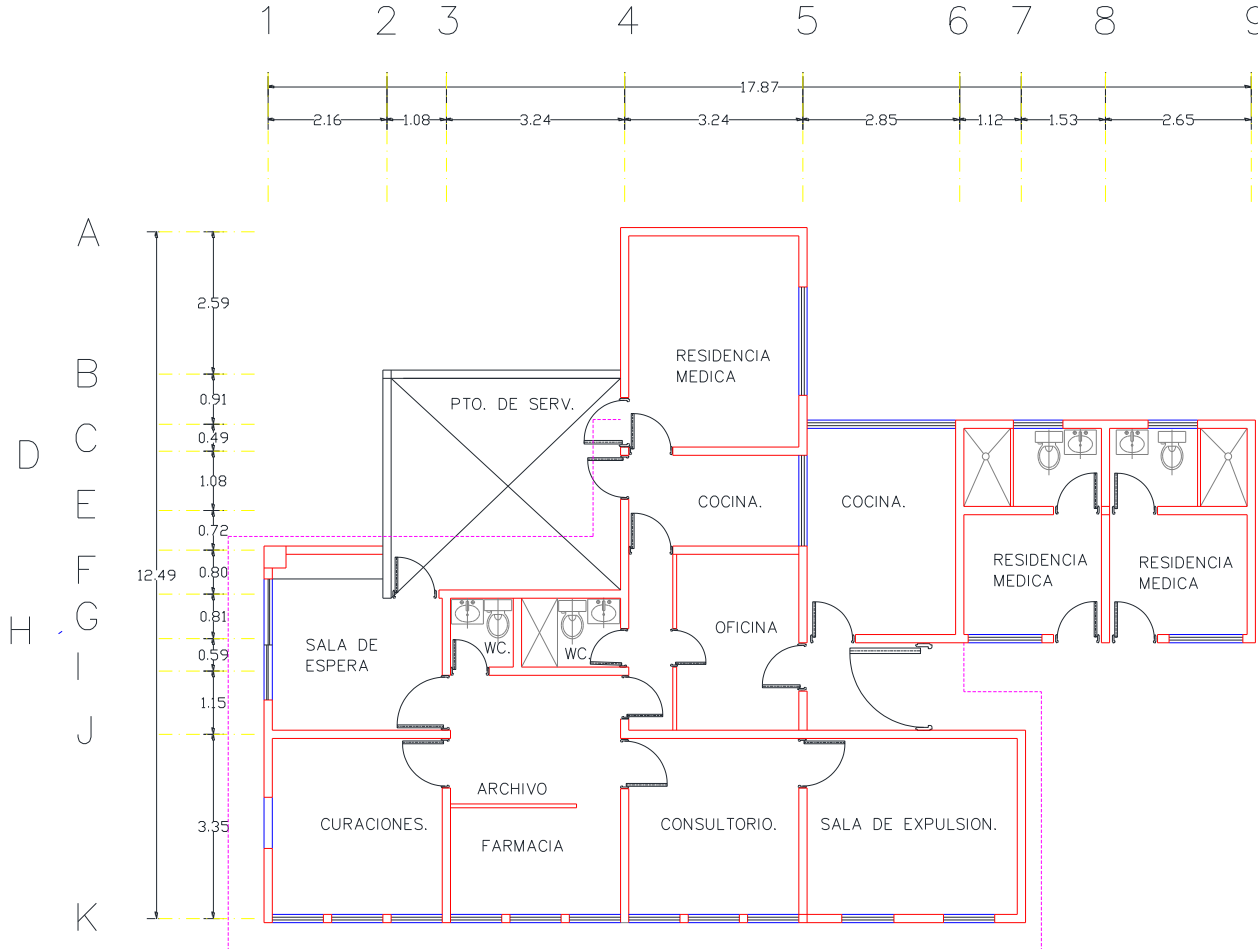
2/Incluye consulta general y médicos generales más pasantes de medicina.

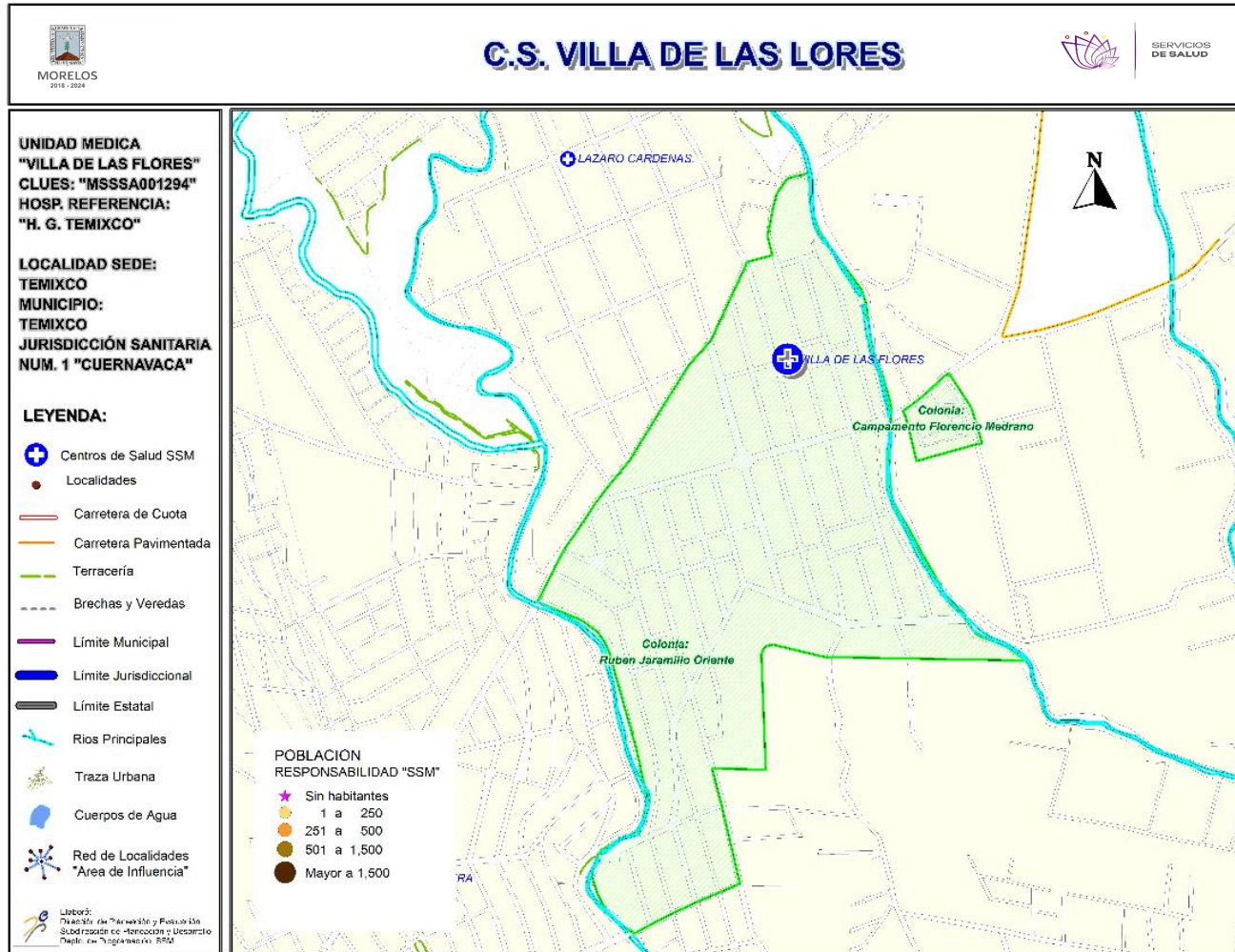
3/Incluye consulta odontológica y odontólogos más pasantes de odontología.

Fuente: SSA/DGIS/Cubos dinámicos de información, 2018 p/.

SINEHIAS, Base de datos/SIS, Cubos dinámicos 2018 p/ (corte 12 de junio).

CS Tetlama: Plano arquitectónico





***Población afiliada al Seguro Popular: 4,915**



Población por área de influencia



POBLACIÓN DEL ÁREA DE INFLUENCIA, 2019.				
CLUES: MSSSA001294		NOMBRE CLUES: VILLA DE LAS FLORES		
MUNICIPIO SEDE: 018 TEMIXCO		LOCALIDAD SEDE: 0001 TEMIXCO		
TIPOLOGÍA: E / URBANO DE 02 NÚCLEOS BÁSICOS		HOSPITAL DE REFERENCIA: HOSPITAL GENERAL DE TEMIXCO		
CLAVE LOCALIDAD	NOMBRE DE LA LOCALIDAD	COLONIA	POBLACIÓN TOTAL	POBLACIÓN SSM
170180001	Temixco	CAMPAMENTO FLORENCIO MEDRANO	154	81
170180001	Temixco	RUBEN JARAMILLO ORIENTE	6,004	3,858
TOTAL POBLACIÓN DE LA UNIDAD MÉDICA			6,158	3,939

MORBILIDAD DEL C.S. VILLA DE LAS FLORES (CLUES: MSSSA001294) , 2018

No.	PADECIMIENTO	CLAVE CIE10	CASOS	
			NÚM.	TASA *
1	Infecciones respiratorias agudas	J00-J06, J20, J21 excepto J02.0 y J03.0	474	122.13
2	Gingivitis y enfermedad periodontal	K05	411	105.90
3	Infección de vías urinarias	N30, N34, N39.0	126	32.47
4	Infecciones intestinales por otros organismos y las mal definidas	A04, A08-A09 excepto A08.0	74	19.07
5	Vulvovaginitis	N76	72	18.55
6	Úlceras, gastritis y duodenitis	K25-K29	30	7.73
7	Violencia intrafamiliar	Y07.0-Y07.2	20	5.15
8	Candidiasis urogenital	B37.3-B37.4	15	3.86
9	Conjuntivitis	H10	11	2.83
10	Hipertensión arterial	I10-I15	4	1.03
	Resto de Diagnósticos	Resto de Diagnósticos	19	4.90
TOTAL			1,256	
POBLACIÓN RESPONSABILIDAD SSM, 2018:			3,881	

C.S. VILLA DE LAS FLORES (CLUES: MSSSA001294)

REPORTE SIS

Año	2012	2013	2014	2015	2016	2017
Total de Embarazadas 1° vez	115	149	133	117	97	44
Total de embarazadas Adolescentes 1° vez	30	15	32	18	7	16
Total de Pacientes de MPF	166	141	145	138	89	98
Total de Pacientes Referidos	223	280	314	383	359	72
Total de Pacientes Contrareferidos	0	0	0	0	0	1
Total DM en Tratamiento	67	90	113	161	65	s/d
Total DM en Control	1	5	41	14	6	s/d
Total HTA en Tratamiento	98	103	84	125	88	s/d
Total HTA en Control	9	12	68	74	74	s/d

Fuente: Subsistema de Prestación de Servicios (SIS) cierre anual 2012 - 2017. s/d= sin datos

Nombre: VILLA DE LAS FLORES

CLUES: MSSSA001294

Jurisdicción: No. I

Concepto	2018 p/	Concepto	2018 p/
Infraestructura			
Consultorios	2	Personal de enfermería	3
-Generales	1	-Enfermeras en contacto	3
-Estomatología	1	-Enfermeras en otra actividad	0
-Otros	0		
Salas de expulsión	0		
Recurso humano		Consulta otorgada	
Médicos en contacto	3	Consulta externa	3,901
-Generales	1	-Consulta general	3,022
-Odontólogos	1	-Consulta odontológica	879
-Otros	0		
Médicos pasantes	1		
-P. de medicina	0		
-P. de odontología	1		
		Indicadores de productividad 1/	
		Consulta general por médico general 2/	12.0
		Consulta odontológica por odontólogo 3/	1.7

p/ La información corresponde al cierre anual de 2018 p/ (Cifras preliminares).

1/Se consideran 252 días hábiles.

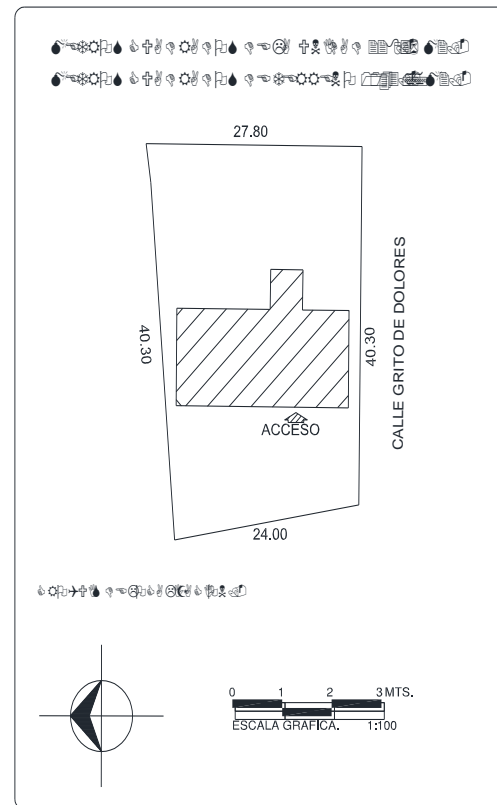
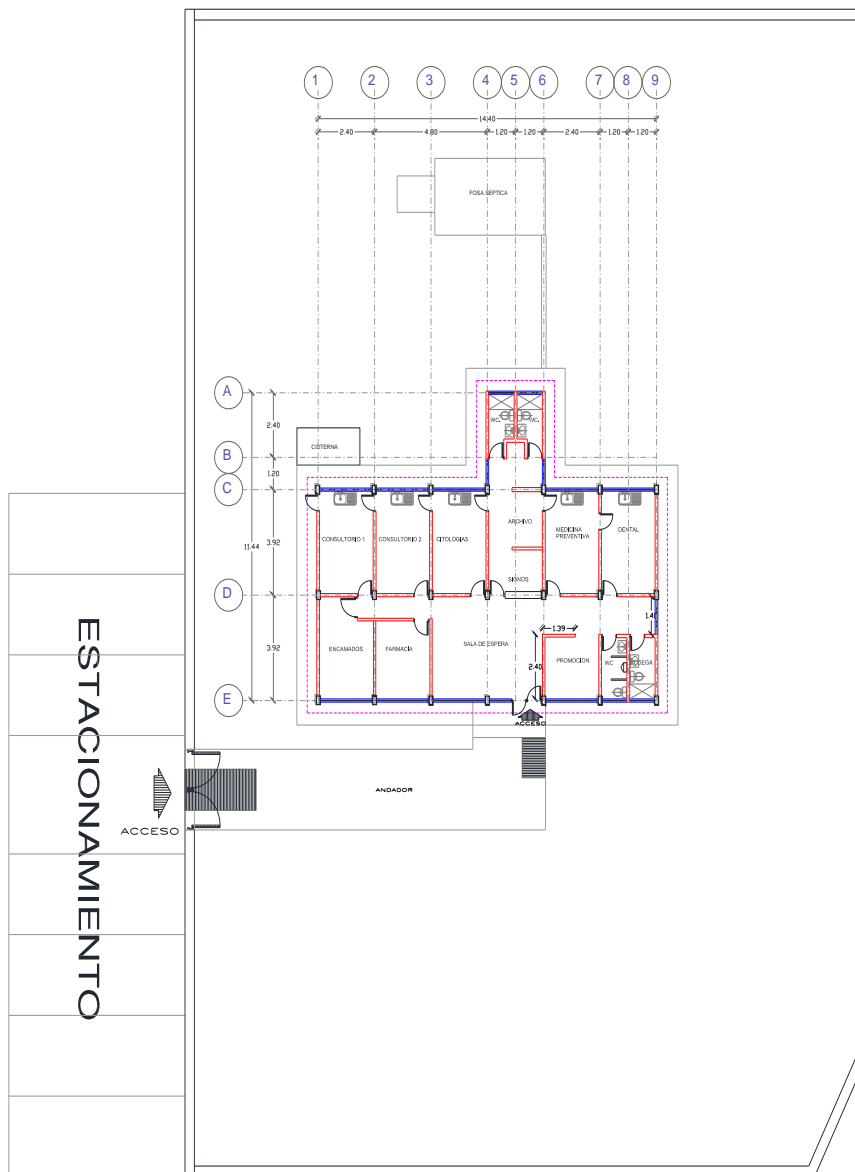
2/Incluye consulta general y médicos generales más pasantes de medicina.

3/Incluye consulta odontológica y odontólogos más pasantes de odontología.

Fuente: SSA/DGIS/Cubos dinámicos de información, 2018 p/.

SINEHIAS, Base de datos/SIS, Cubos dinámicos 2018 p/ (corte 12 de junio).

CS Villa de las Flores: Plano arquitectónico



UNIDAD:	
JURISDICCIÓN SANITARIA:	
MUNICIPIO:	
LOCALIDAD:	
PLANO:	
CLAVE CLUE:	
FECHA DE ACTUALIZACIÓN:	
REALIZÓ LEVANTAMIENTO:	

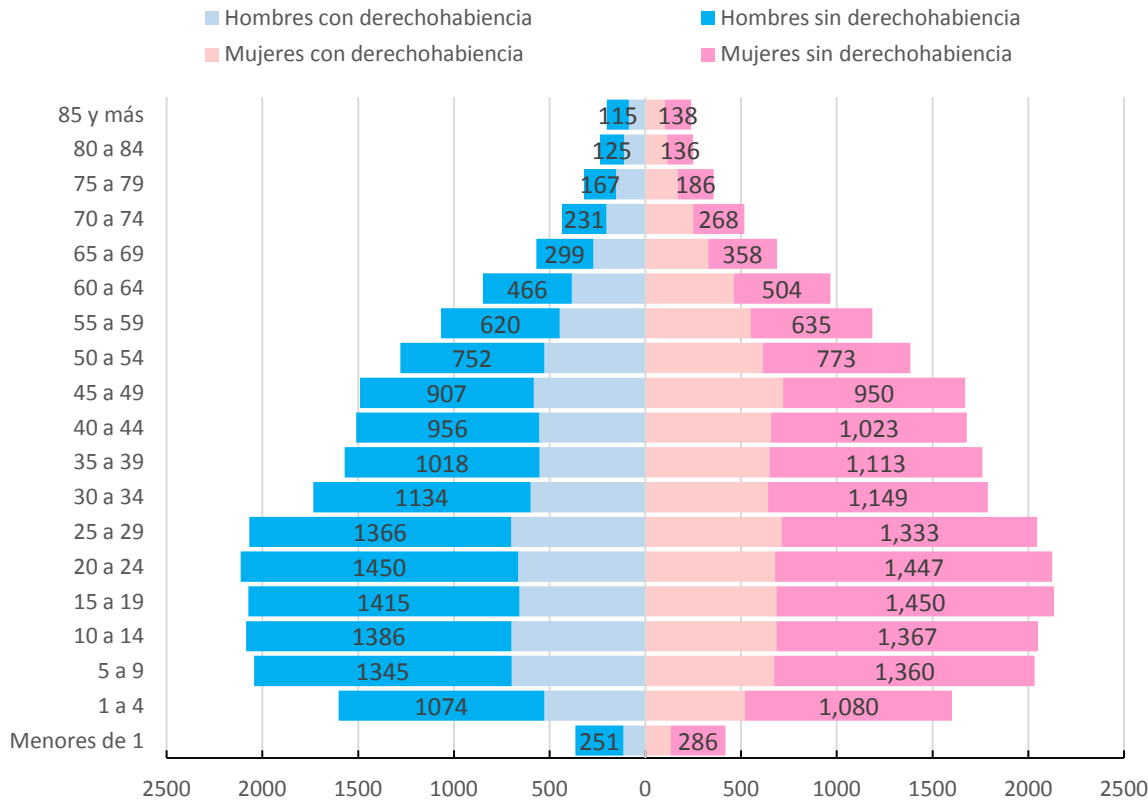
Municipio: Tepoztlán

Jurisdicción Sanitaria I



UNIDADES DE SALUD
UNIDADES DE PRIMER NIVEL: 7
UNIDADES DE SEGUNDO NIVEL: 0
UNIDADES DE TERCER NIVEL: 0
UNIDADES MÉDICAS MÓVILES: 2
 1 - TIPO I
 1 - TIPO III

Piramide poblacional por condición de derechohabencia
Municipio de Tepoztlán, 2019



Municipio: Tepoztlán

Jurisdicción Sanitaria I

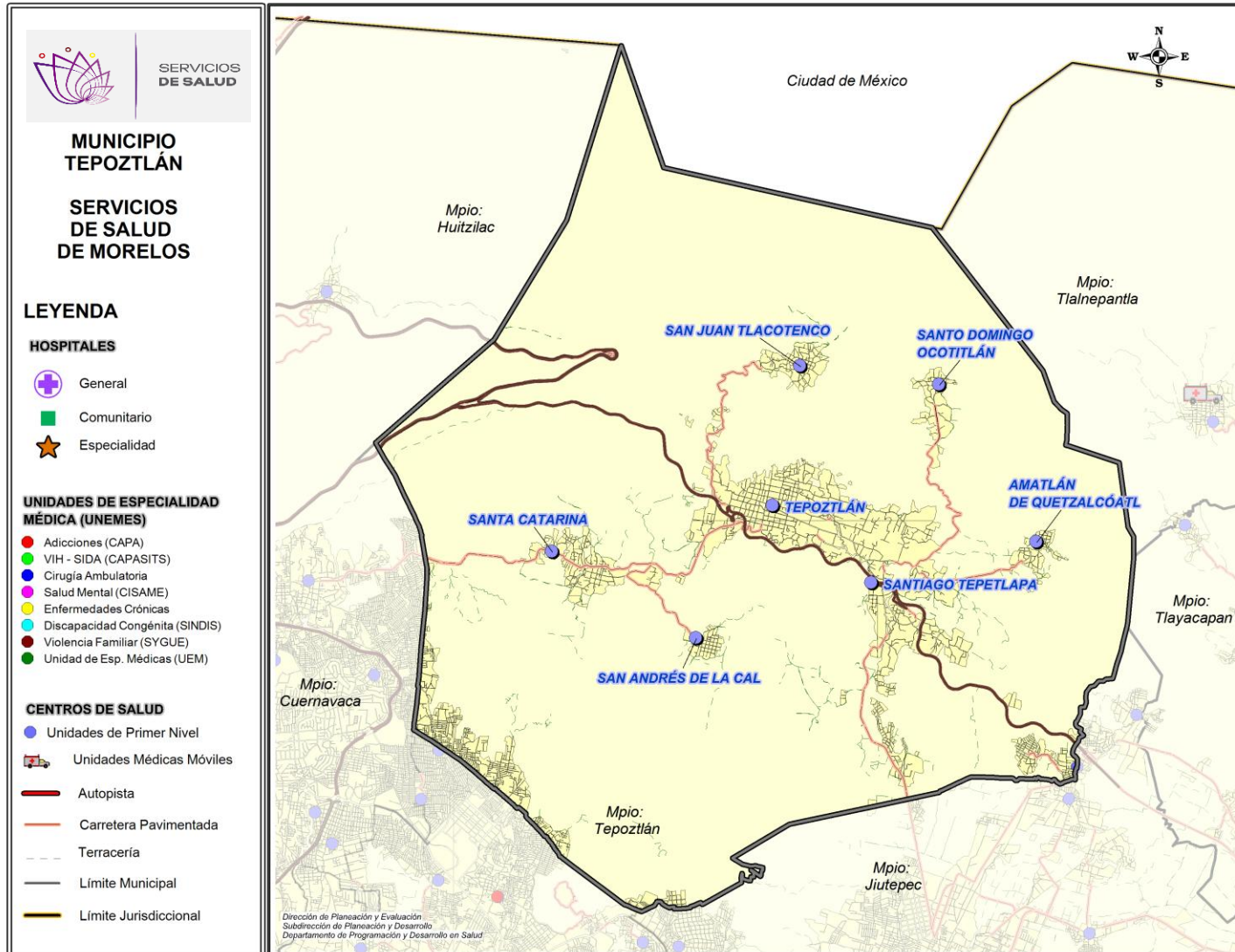


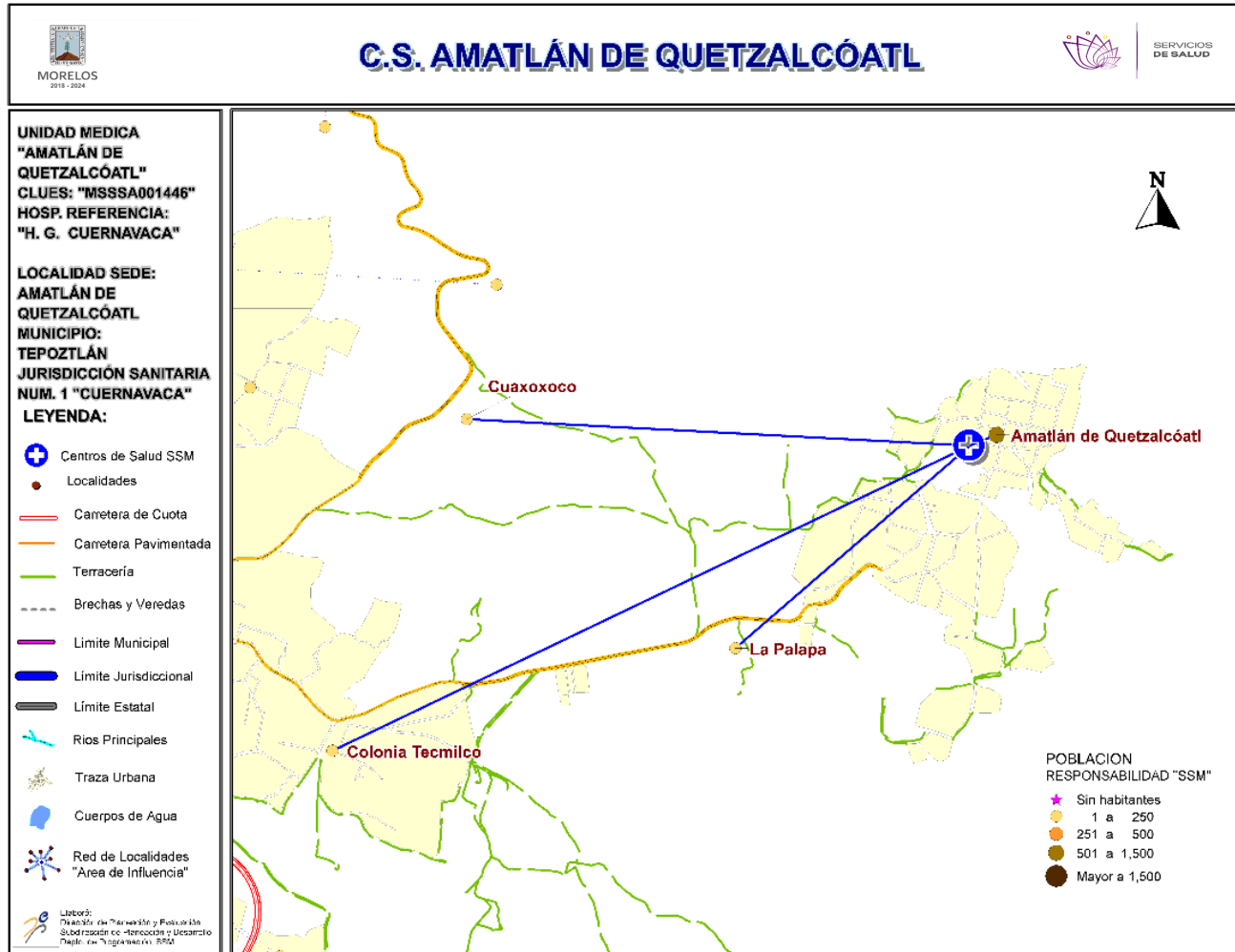
POBLACIÓN MUNICIPIO DE TEPOZTLÁN, MORELOS 2019.

Edad quin.	Con Derechohabiencia			Sin Derechohabiencia			Población total general
	Masculino	Femenino	Total	Masculino	Femenino	Total	
< de 1	115	132	247	251	286	537	784
1 a 4	528	521	1,049	1,074	1,080	2,154	3,203
5 a 9	698	673	1,371	1,345	1,360	2,705	4,076
10 a 14	699	684	1,383	1,386	1,367	2,753	4,136
15 a 19	658	684	1,342	1,415	1,450	2,865	4,207
20 a 24	664	678	1,342	1,450	1,447	2,897	4,239
25 a 29	702	713	1,415	1,366	1,333	2,699	4,114
30 a 34	600	640	1,240	1,134	1,149	2,283	3,523
35 a 39	553	647	1,200	1,018	1,113	2,131	3,331
40 a 44	554	656	1,210	956	1,023	1,979	3,189
45 a 49	583	720	1,303	907	950	1,857	3,160
50 a 54	528	612	1,140	752	773	1,525	2,665
55 a 59	447	551	998	620	635	1,255	2,253
60 a 64	383	462	845	466	504	970	1,815
65 a 69	271	329	600	299	358	657	1,257
70 a 74	204	249	453	231	268	499	952
75 a 79	153	170	323	167	186	353	676
80 a 84	112	114	226	125	136	261	487
85 y más	86	101	187	115	138	253	440
Total	8,538	9,336	17,874	15,077	15,556	30,633	48,507



Ubicación Geográfica





***Población afiliada al Seguro Popular: 1,173**



Población por área de influencia



POBLACIÓN DEL ÁREA DE INFLUENCIA, 2019.

CLUES: MSSSA001446	NOMBRE CLUES: AMATLAN DE QUETZALCOATL			
MUNICIPIO SEDE: 020 TEPOZTLÁN	LOCALIDAD SEDE: 0003 AMATLAN DE QUETZALCOATL			
TIPOLOGÍA: B / RURAL DE 02 NÚCLEOS BÁSICOS	HOSPITAL DE REFERENCIA: HG DE CUERNAVACA DR. JOSE G. PARRES			
CLAVE LOCALIDAD	NOMBRE DE LA LOCALIDAD	COLONIA	POBLACIÓN TOTAL	POBLACIÓN SSM
170200003	Amatlán de Quetzalcóatl	-	1,199	978
170200017	Colonia Tecmilco	-	125	95
170200042	La Palapa	-	87	69
170200090	Cuaxoxoco	-	6	2
TOTAL POBLACIÓN DE LA UNIDAD MÉDICA			1,417	1,144

MORBILIDAD DEL C.S. AMATLÁN DE QUETZALCÓATL (CLUES: MSSSA001446) , 2018

No.	PADECIMIENTO	CLAVE CIE10	CASOS	
			NÚM.	TASA *
1	Infecciones respiratorias agudas	J00-J06, J20, J21 excepto J02.0 y J03.0	395	351.11
2	Infecciones intestinales por otros organismos y las mal definidas	A04, A08-A09 excepto A08.0	101	89.78
3	Infección de vías urinarias	N30, N34, N39.0	69	61.33
4	Obesidad	E66	40	35.56
5	Intoxicación por picadura de alacrán	T63.2, X22	36	32.00
6	Otitis media aguda	H65.0-H65.1	28	24.89
7	Vulvovaginitis	N76	24	21.33
8	Úlceras, gastritis y duodenitis	K25-K29	16	14.22
9	Conjuntivitis	H10	10	8.89
10	Gingivitis y enfermedad periodontal	K05	5	4.44
	Resto de Diagnósticos	Resto de Diagnósticos	27	24.00
TOTAL			751	
POBLACIÓN RESPONSABILIDAD SSM, 2018:			1,125	

C.S. AMATLÁN DE QUETZALCÓATL (CLUES: MSSSA001446)

REPORTE SIS

Año	2012	2013	2014	2015	2016	2017
Total de Embarazadas 1° vez	28	31	39	35	36	27
Total de embarazadas Adolescentes 1° vez	6	6	6	10	9	5
Total de Pacientes de MPF	80	108	108	109	93	97
Total de Pacientes Referidos	86	92	84	154	128	21
Total de Pacientes Contrareferidos	0	0	0	0	0	0
Total DM en Tratamiento	63	58	65	68	36	8
Total DM en Control	16	12	42	42	0	2
Total HTA en Tratamiento	42	50	50	54	40	5
Total HTA en Control	29	30	37	35	28	4

Fuente: Subsistema de Prestación de Servicios (SIS) cierre anual 2012 - 2017. s/d= sin datos

Nombre: AMATLÁN DE QUETZALCÓATL

CLUES: MSSSA001446

Jurisdicción: No. I

Concepto	2018 p/	Concepto	2018 p/
Infraestructura			
Consultorios	1	Personal de enfermería	2
-Generales	1	-Enfermeras en contacto	2
-Estomatología	0	-Enfermeras en otra actividad	0
-Otros	0		
Salas de expulsión	0		
Recurso humano			
Médicos en contacto	1	Consulta otorgada	
-Generales	0	Consulta externa	1,969
-Odontólogos	0	-Consulta general	1,969
-Otros	0	-Consulta odontológica	0
Médicos pasantes	1		
-P. de medicina	1		
-P. de odontología	0		
		Indicadores de productividad 1/	
		Consulta general por médico general 2/	7.8
		Consulta odontológica por odontólogo 3/	0

p/ La información corresponde al cierre anual de 2018 p/ (Cifras preliminares).

1/Se consideran 252 días hábiles.

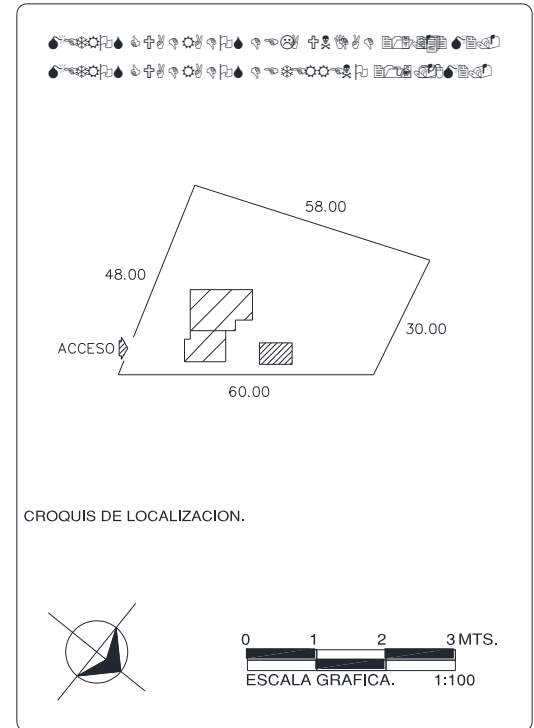
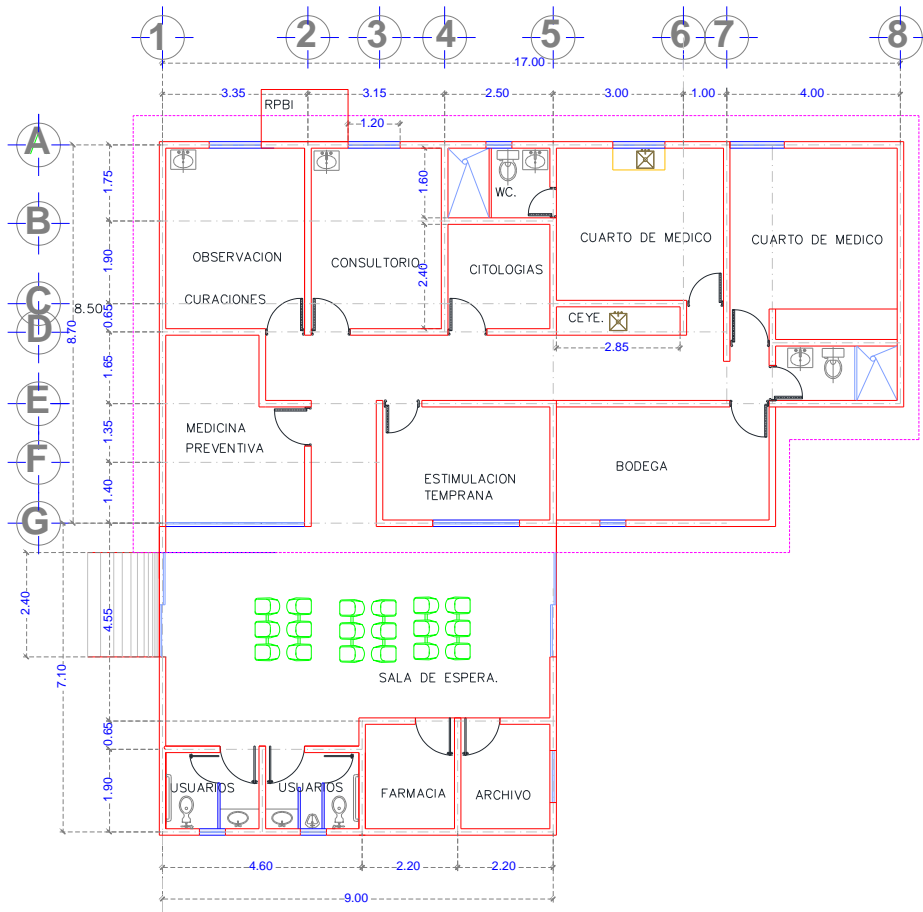
2/Incluye consulta general y médicos generales más pasantes de medicina.

3/Incluye consulta odontológica y odontólogos más pasantes de odontología.

Fuente: SSA/DGIS/Cubos dinámicos de información, 2018 p/.

SINEHIAS, Base de datos/SIS, Cubos dinámicos 2018 p/ (corte 12 de junio).

CS Amatlán de Quetzalcoatl: Plano arquitectónico



CENTRO DE SALUD: FECHA DE CONSTRUCCIÓN: _____

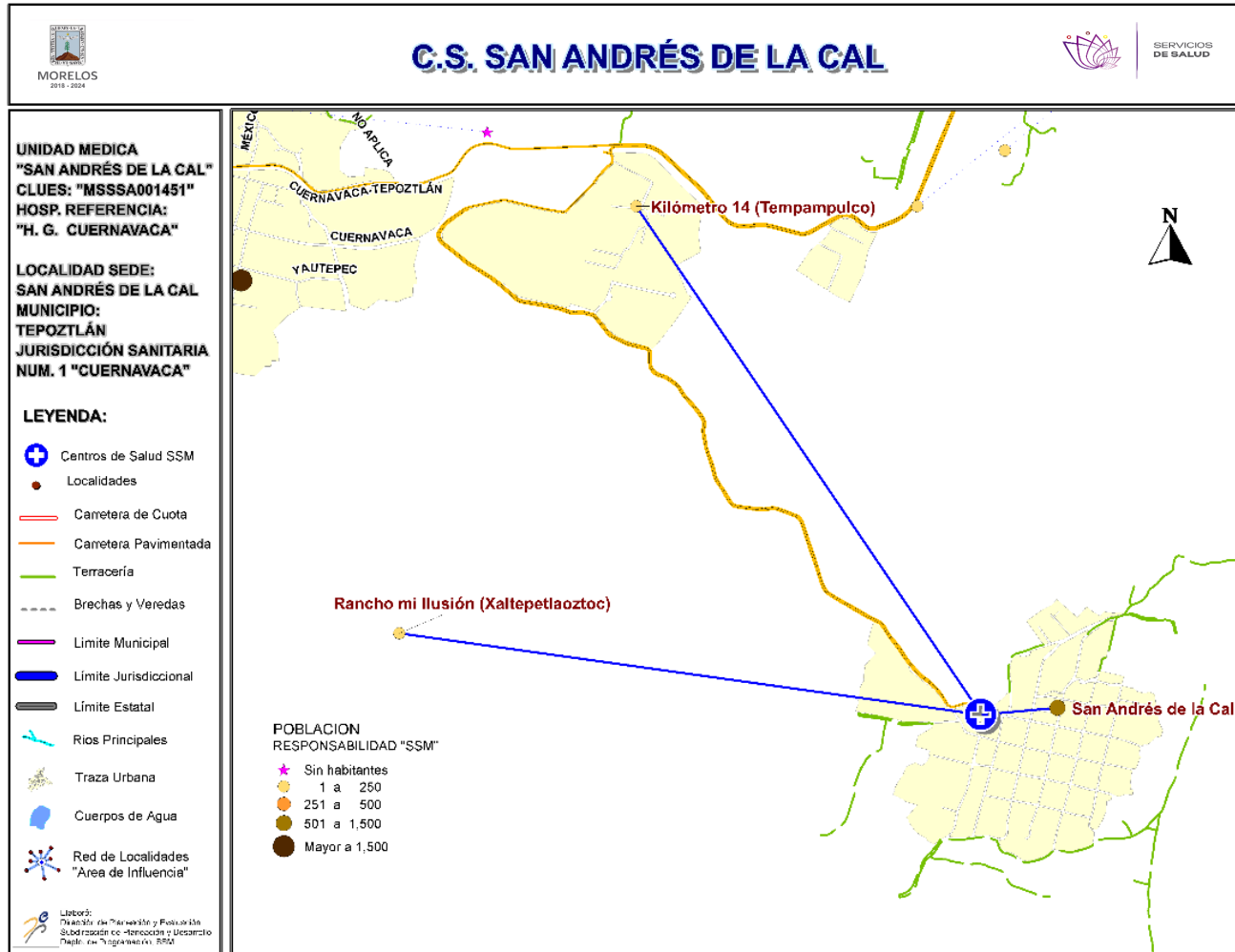
JURISDICCION SANITARIA:

MUNICIPIO: LOCALIDAD:

PLANO:

CLAVE CLUES: FECHA DE ACTUALIZACIÓN: _____ VALIDO:

REALIZO LEVANTAMIENTO:



***Población afiliada al Seguro Popular: 902**

Población por área de influencia

POBLACIÓN DEL ÁREA DE INFLUENCIA, 2019.

CLUES: MSSSA001796	NOMBRE CLUES: SAN ANDRES CUAUHTEMPAN			
MUNICIPIO SEDE: 026 TLAYACAPAN	LOCALIDAD SEDE: 0003 CUAUHTEMPAN (SAN ANDRES CUAUHTEMPAN)			
TIPOLOGÍA: A / RURAL DE 01 NÚCLEO BÁSICO	HOSPITAL DE REFERENCIA: HOSPITAL GENERAL DE CUAUTLA			
CLAVE LOCALIDAD	NOMBRE DE LA LOCALIDAD	COLONIA	POBLACIÓN TOTAL	POBLACIÓN SSM
170260003	Cauhtempan (San Andrés Cauhtempan)	-	1,524	1,177
170260009	Emiliano Zapata	-	524	429
170260052	Colonia Jericó	-	154	121
170260056	La Loma	-	7	6
170270004	El Fuerte (San Miguel)	-	339	279
170270012	El Crucero de Npopualco	-	60	47
170270029	Axalco	-	7	6
170270031	Ameyaltitla (La Cohetería)	-	6	5
TOTAL POBLACIÓN DE LA UNIDAD MÉDICA			2,621	2,070



Morbilidad



MORBILIDAD DEL C.S. SAN ANDRÉS CUAUHTEMPAN (CLUES: MSSSA001796) , 2018

No.	PADECIMIENTO	CLAVE CIE10	CASOS	
			NÚM.	TASA *
1	Infecciones respiratorias agudas	J00-J06, J20, J21 excepto J02.0 y J03.0	191	93.72
2	Infecciones intestinales por otros organismos y las mal definidas	A04, A08-A09 excepto A08.0	80	39.25
3	Infección de vías urinarias	N30, N34, N39.0	41	20.12
4	Vulvovaginitis	N76	14	6.87
5	Otitis media aguda	H65.0-H65.1	2	0.98
6	Mordeduras por perro	W54	2	0.98
7	Violencia intrafamiliar	Y07.0-Y07.2	1	0.49
8	Intoxicación por picadura de alacrán	T63.2, X22	1	0.49
9	Conjuntivitis	H10	1	0.49
10	Candidiasis urogenital	B37.3-B37.4	1	0.49
	Resto de Diagnósticos			0.00
TOTAL			334	
POBLACIÓN RESPONSABILIDAD SSM, 2018:			2,038	

C.S. SAN ANDRÉS CUAUHTEMPAN (CLUES: MSSSA001796)

REPORTE SIS

Año	2012	2013	2014	2015	2016	2017
Total de Embarazadas 1° vez	30	30	23	18	17	10
Total de embarazadas Adolescentes 1° vez	3	5	8	7	4	21
Total de Pacientes de MPF	87	58	59	68	79	61
Total de Pacientes Referidos	96	69	100	103	96	50
Total de Pacientes Contrareferidos	0	0	0	0	0	1
Total DM en Tratamiento	85	75	75	83	0	s/d
Total DM en Control	21	27	42	44	0	s/d
Total HTA en Tratamiento	78	55	62	60	0	s/d
Total HTA en Control	49	37	33	47	0	s/d

Fuente: Subsistema de Prestación de Servicios (SIS) cierre anual 2012 - 2017. s/d= sin datos

Nombre: SAN ANDRÉS DE LA CAL

CLUES: MSSSA001451

Jurisdicción: No. 1

Concepto	2018 p/	Concepto	2018 p/
Infraestructura			
Consultorios	2	Personal de enfermería	2
-Generales	1	-Enfermeras en contacto	2
-Estomatología	1	-Enfermeras en otra actividad	0
-Otros	0		
Salas de expulsión	0	Consulta otorgada	
		Consulta externa	1,456
		-Consulta general	678
		-Consulta odontológica	778
Recurso humano		Indicadores de productividad 1/	
Médicos en contacto	2	Consulta general por médico general 2/	2.7
-Generales	0	Consulta odontológica por odontólogo 3/	3.1
-Odontólogos	1		
-Otros	0		
Médicos pasantes	1		
-P. de medicina	1		
-P. de odontología	0		

p/ La información corresponde al cierre anual de 2018 p/ (Cifras preliminares).

1/Se consideran 252 días hábiles.

2/Incluye consulta general y médicos generales más pasantes de medicina.

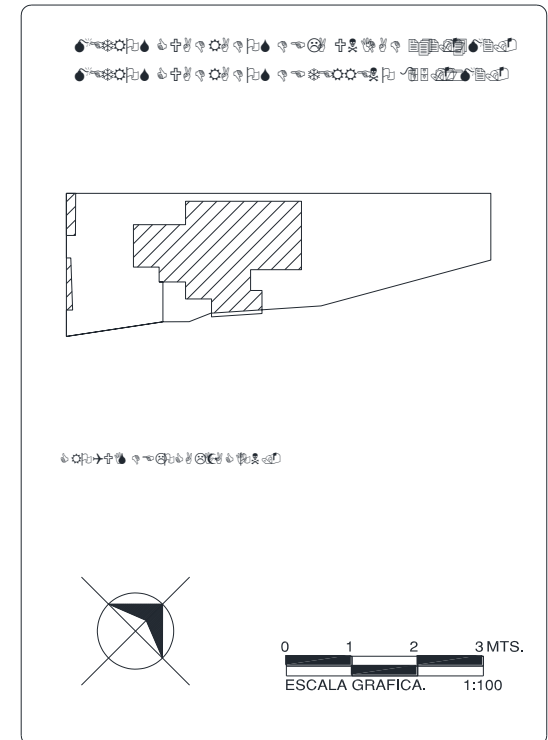
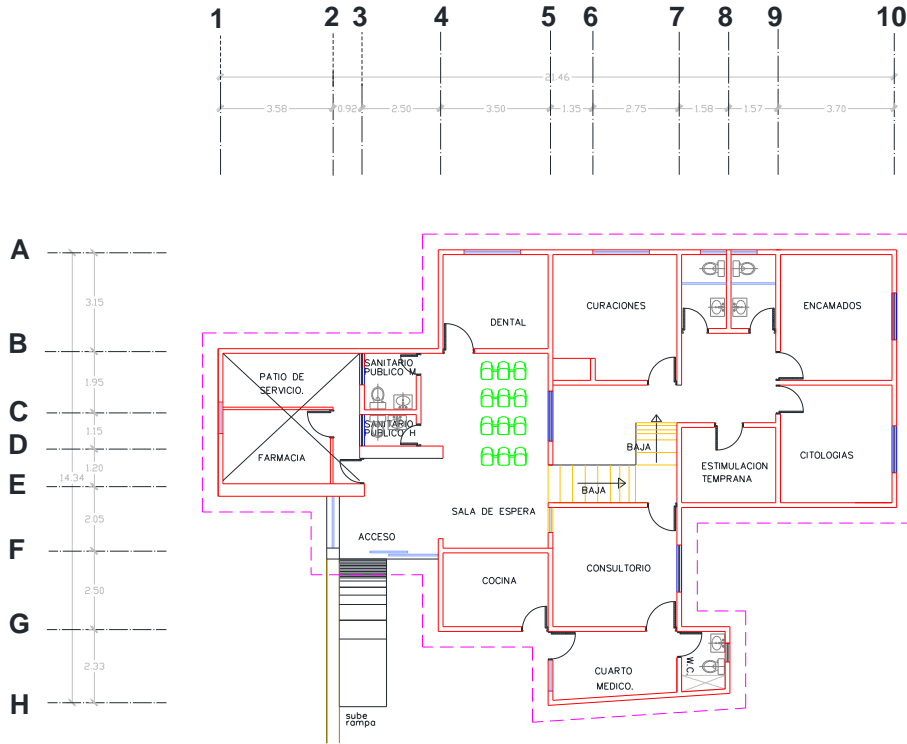
3/Incluye consulta odontológica y odontólogos más pasantes de odontología.

Fuente: SSA/DGIS/Cubos dinámicos de información, 2018 p/.

SINEHIAS, Base de datos/SIS, Cubos dinámicos 2018 p/ (corte 12 de junio).



CS San Andrés de la Cal: Plano arquitectónico



CENTRO DE SALUD:	FECHA DE CONSTRUCCIÓN:	
JURISDICCION SANITARIA:	LOCALIDAD:	
MUNICIPIO:	PLANO:	
CLAVE CLUES:	FECHA DE ACTUALIZACIÓN:	VALIDÓ:
REALIZÓ LEVANTAMIENTO:		



Población por área de influencia



POBLACIÓN DEL ÁREA DE INFLUENCIA, 2019.				
CLUES: MSSSA001492		NOMBRE CLUES: SAN JUAN TLACOTENCO		
MUNICIPIO SEDE: 020 TEPOZTLÁN		LOCALIDAD SEDE: 0009 SAN JUAN TLACOTENCO		
TIPOLOGÍA: A / RURAL DE 01 NÚCLEO BÁSICO		HOSPITAL DE REFERENCIA: HG DE CUERNAVACA DR. JOSE G. PARRÉS		
CLAVE LOCALIDAD	NOMBRE DE LA LOCALIDAD	COLONIA	POBLACIÓN TOTAL	POBLACIÓN SSM
170200009	San Juan Tlacotenco	-	2,202	1,708
170200038	Tlaltépetl	-	191	149
170200041	Mirador de la Pera	-	5	4
170200117	Otlayuca	-	0	0
TOTAL POBLACIÓN DE LA UNIDAD MÉDICA			2,398	1,861

MORBILIDAD DEL C.S. SAN JUAN TLACOTENCO (CLUES: MSSSA001492) , 2018				
No.	PADECIMIENTO	CLAVE CIE10	CASOS	
			NÚM.	TASA *
1	Infecciones respiratorias agudas	J00-J06, J20, J21 excepto J02.0 y J03.0	605	330.06
2	Gingivitis y enfermedad periodontal	K05	216	117.84
3	Infecciones intestinales por otros organismos y las mal definidas	A04, A08-A09 excepto A08.0	66	36.01
4	Úlceras, gastritis y duodenitis	K25-K29	66	36.01
5	Vulvovaginitis	N76	50	27.28
6	Infección de vías urinarias	N30, N34, N39.0	37	20.19
7	Conjuntivitis	H10	22	12.00
8	Obesidad	E66	18	9.82
9	Varicela	B01	13	7.09
10	Diabetes mellitus no insulino dependiente (Tipo II)	E11-E14	8	4.36
	Resto de Diagnósticos	Resto de Diagnósticos	16	8.73
TOTAL			1,117	
POBLACIÓN RESPONSABILIDAD SSM, 2018:			1,833	

C.S. SAN JUAN TLACOTENCO (CLUES: MSSSA001492)

REPORTE SIS

Año	2012	2013	2014	2015	2016	2017
Total de Embarazadas 1° vez	45	30	51	52	35	22
Total de embarazadas Adolescentes 1° vez	8	6	12	10	7	0
Total de Pacientes de MPF	104	46	70	52	78	74
Total de Pacientes Referidos	92	108	157	143	95	26
Total de Pacientes Contrareferidos	0	0	0	0	0	0
Total DM en Tratamiento	52	79	115	130	39	s/d
Total DM en Control	14	40	84	107	14	s/d
Total HTA en Tratamiento	44	74	93	98	21	s/d
Total HTA en Control	8	42	74	80	17	s/d

Fuente: Subsistema de Prestación de Servicios (SIS) cierre anual 2012 - 2017. s/d= sin datos

Nombre: SAN JUAN TLACOTENCO

CLUES: MSSSA001492

Jurisdicción: No. I

Concepto	2018 p/	Concepto	2018 p/
Infraestructura			
Consultorios	2	Personal de enfermería	3
-Generales	1	-Enfermeras en contacto	3
-Estomatología	1	-Enfermeras en otra actividad	0
-Otros	0		
Salas de expulsión	0	Consulta otorgada	
Recurso humano		Consulta externa	2,217
Médicos en contacto	2	-Consulta general	1,282
-Generales	0	-Consulta odontológica	935
-Odontólogos	1		
-Otros	0	Indicadores de productividad 1/	
Médicos pasantes	1	Consulta general por médico general 2/	5.1
-P. de medicina	1	Consulta odontológica por odontólogo 3/	3.7
-P. de odontología	0		

p/ La información corresponde al cierre anual de 2018 p/ (Cifras preliminares).

1/Se consideran 252 días hábiles.

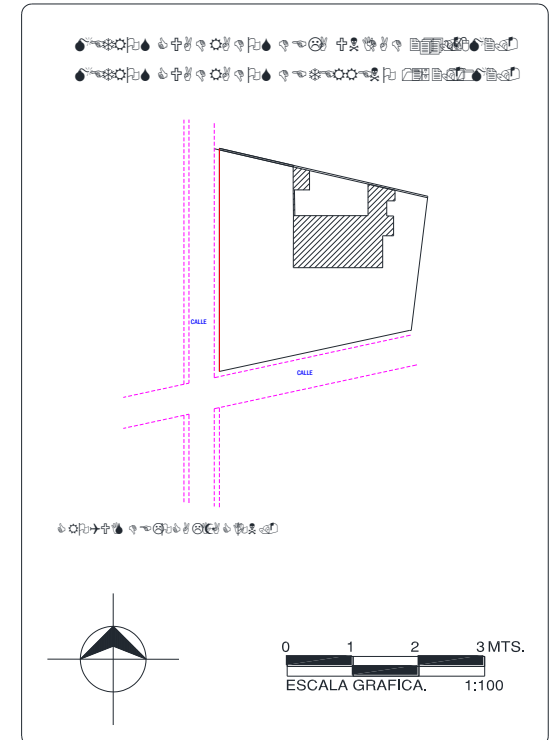
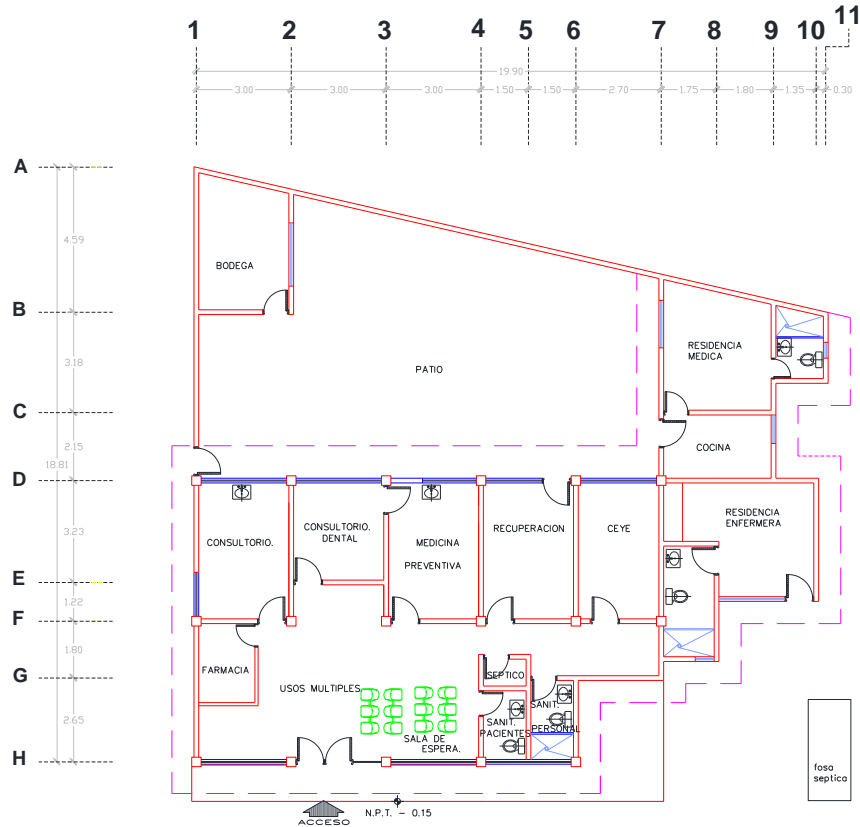
2/Incluye consulta general y médicos generales más pasantes de medicina.

3/Incluye consulta odontológica y odontólogos más pasantes de odontología.

Fuente: SSA/DGIS/Cubos dinámicos de información, 2018 p/.

SINEHIAS, Base de datos/SIS, Cubos dinámicos 2018 p/ (corte 12 de junio).

CS San Juan Tlacotenco: Plano arquitectónico



CENTRO DE SALUD: FECHA DE CONSTRUCCIÓN:

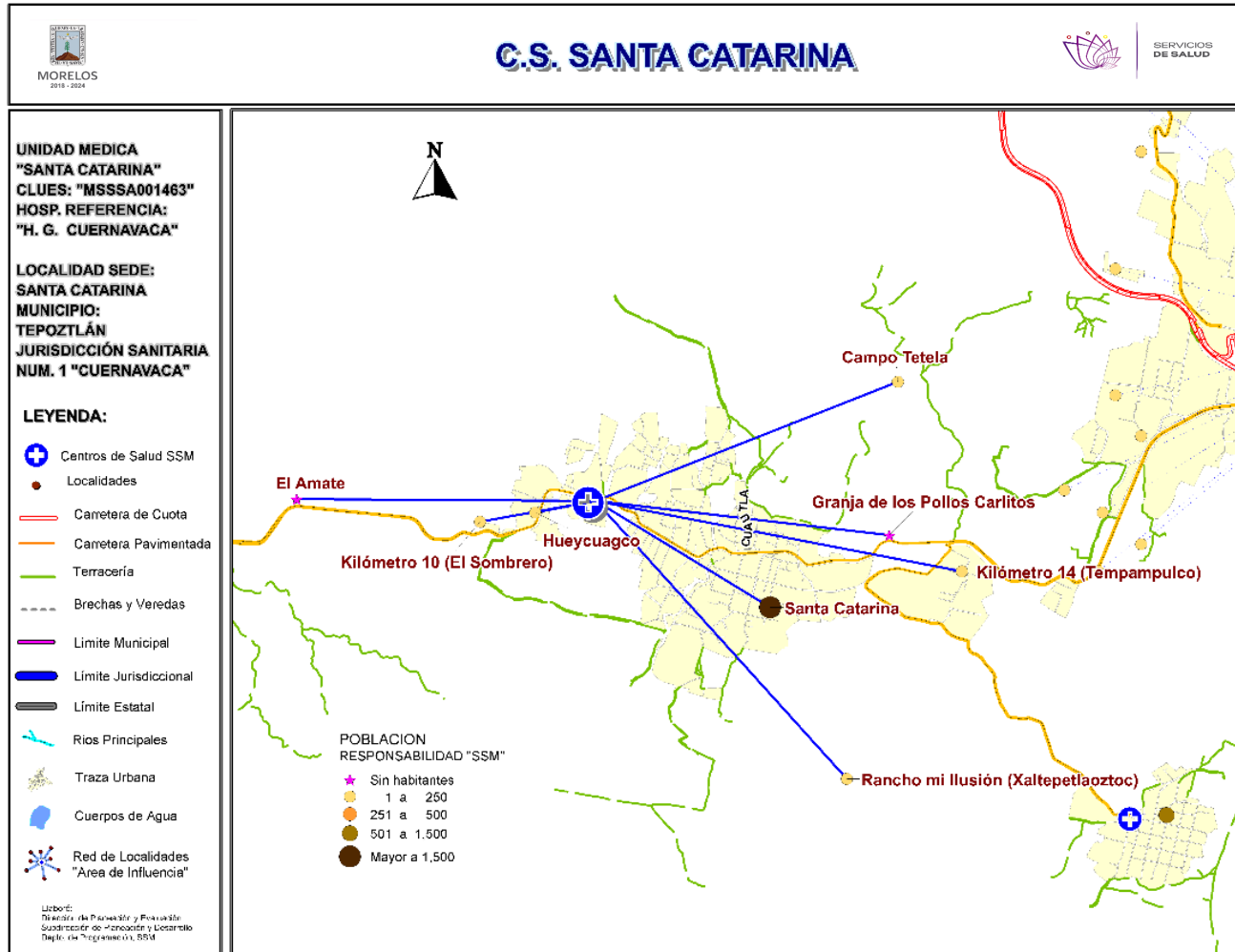
JURISDICCION SANITARIA:

MUNICIPIO: LOCALIDAD:

PLANO:

CLAVE CLUES: FECHA DE ACTUALIZACIÓN: VALIDÓ:

REALIZÓ LEVANTAMIENTO:



***Población afiliada al Seguro Popular: 3,535**



Población por área de influencia



POBLACIÓN DEL ÁREA DE INFLUENCIA, 2019.

CLUES: MSSSA001463				NOMBRE CLUES: SANTA CATARINA
MUNICIPIO SEDE: 020 TEPOZTLÁN				LOCALIDAD SEDE: 0006 SANTA CATARINA
TIPOLOGÍA: E / URBANO DE 02 NÚCLEOS BÁSICOS				HOSPITAL DE REFERENCIA: HG DE CUERNAVACA DR. JOSE G. PARES
CLAVE LOCALIDAD	NOMBRE DE LA LOCALIDAD	COLONIA	POBLACIÓN TOTAL	POBLACIÓN SSM
170200006	Santa Catarina	-	5,268	4,120
170200025	Rancho mi Ilusión (Xaltepetlaoztoc)	-	7	6
170200036	Kilómetro 14 (Tempampulco)	-	13	7
170200048	El Amate	-	0	0
170200052	Hueycuagco	-	48	37
170200053	Kilómetro 10 (El Sombrero)	-	29	17
170200068	Campo Tetela	-	16	14
170200073	Granja de los Pollos Carlitos	-	0	0
TOTAL POBLACIÓN DE LA UNIDAD MÉDICA			5,381	4,201

MORBILIDAD DEL C.S. SANTA CATARINA (CLUES: MSSSA001463) , 2018				
No.	PADECIMIENTO	CLAVE CIE10	CASOS	
			NÚM.	TASA *
1	Infecciones respiratorias agudas	J00-J06, J20, J21 excepto J02.0 y J03.0	402	97.17
2	Infección de vías urinarias	N30, N34, N39.0	50	12.09
3	Obesidad	E66	34	8.22
4	Vulvovaginitis	N76	31	7.49
5	Infecciones intestinales por otros organismos y las mal definidas	A04, A08-A09 excepto A08.0	30	7.25
6	Conjuntivitis	H10	17	4.11
7	Intoxicación por picadura de alacrán	T63.2, X22	12	2.90
8	Desnutrición leve	E44.1	9	2.18
9	Otitis media aguda	H65.0-H65.1	8	1.93
10	Varicela	B01	6	1.45
	Resto de Diagnósticos	Resto de Diagnósticos	18	4.35
TOTAL			617	
POBLACIÓN RESPONSABILIDAD SSM, 2018:			4,137	

C.S. SANTA CATARINA (CLUES: MSSSA001463)

REPORTE SIS

Año	2012	2013	2014	2015	2016	2017
Total de Embarazadas 1° vez	76	58	79	103	78	71
Total de embarazadas Adolescentes 1° vez	24	17	21	47	28	4
Total de Pacientes de MPF	133	154	166	199	200	194
Total de Pacientes Referidos	239	207	279	231	302	224
Total de Pacientes Contrareferidos	0	0	0	0	0	0
Total DM en Tratamiento	71	107	129	135	85	63
Total DM en Control	27	30	21	57	12	27
Total HTA en Tratamiento	58	98	133	151	90	67
Total HTA en Control	18	21	30	74	59	55

Fuente: Subsistema de Prestación de Servicios (SIS) cierre anual 2012 - 2017. s/d= sin datos

Nombre: SANTA CATARINA

CLUES: MSSSA001463

Jurisdicción: No. 1

Concepto	2018 p/	Concepto	2018 p/
Infraestructura			
Consultorios	2	Personal de enfermería	4
-Generales	2	-Enfermeras en contacto	4
-Estomatología	0	-Enfermeras en otra actividad	0
-Otros	0		
Salas de expulsión	0		
Recurso humano			
Médicos en contacto	2	Consulta otorgada	
-Generales	1	Consulta externa	5,337
-Odontólogos	0	-Consulta general	5,337
-Otros	0	-Consulta odontológica	0
Médicos pasantes	1		
-P. de medicina	1		
-P. de odontología	0		
		Indicadores de productividad 1/	
		Consulta general por médico general 2/	10.6
		Consulta odontológica por odontólogo 3/	0

p/ La información corresponde al cierre anual de 2018 p/ (Cifras preliminares).

1/Se consideran 252 días hábiles.

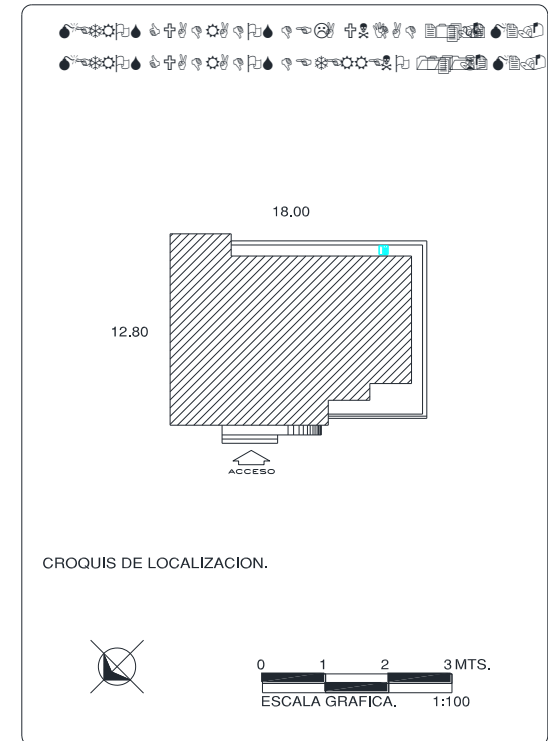
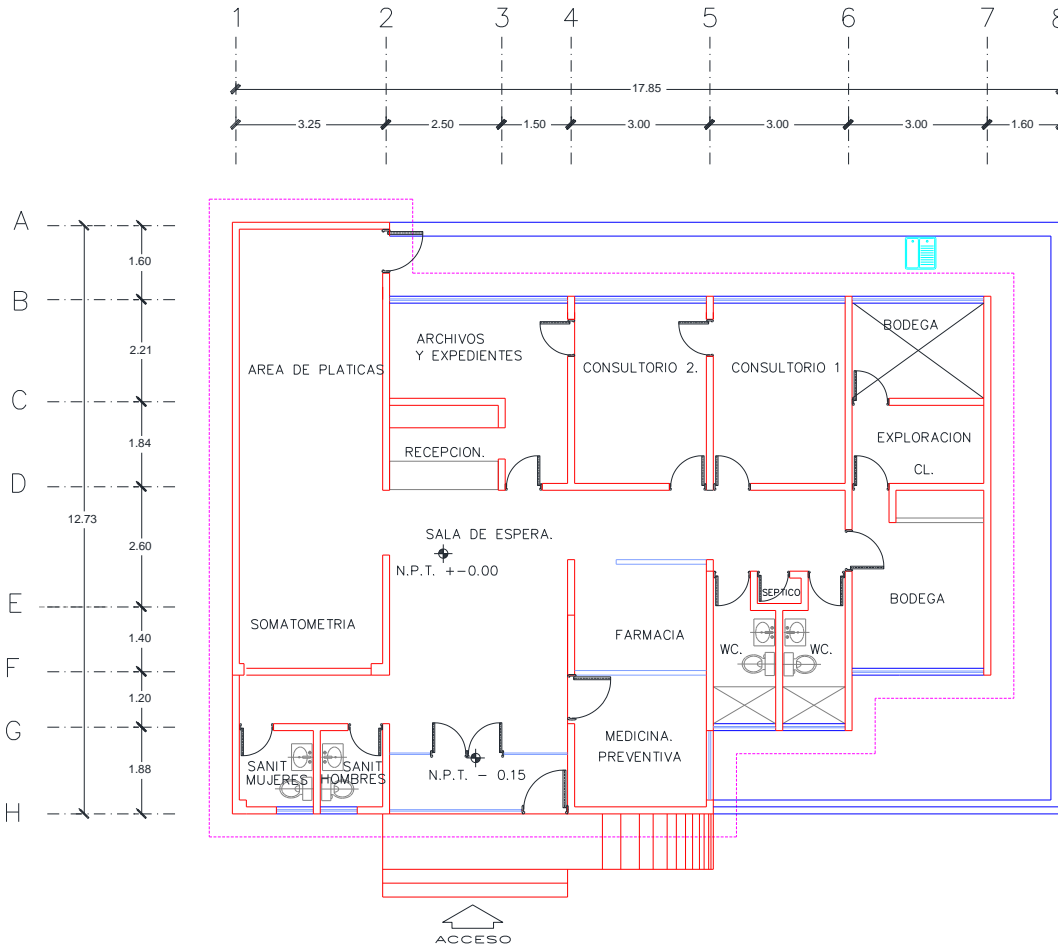
2/Incluye consulta general y médicos generales más pasantes de medicina.

3/Incluye consulta odontológica y odontólogos más pasantes de odontología.

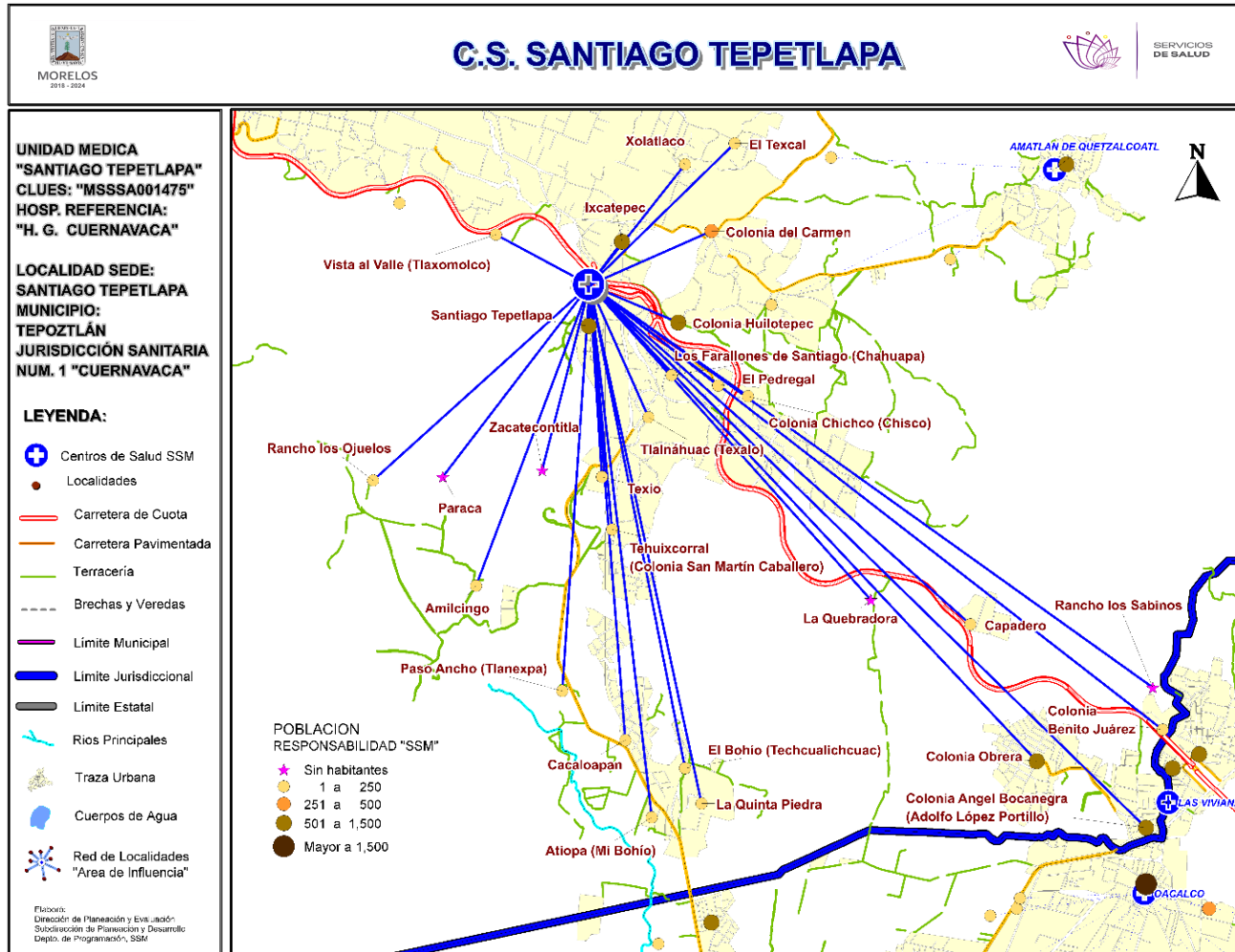
Fuente: SSA/DGIS/Cubos dinámicos de información, 2018 p/.

SINEHIAS, Base de datos/SIS, Cubos dinámicos 2018 p/ (corte 12 de junio).

CS Santa Catarina: Plano arquitectónico



CENTRO DE SALUD:	
JURISDICCION SANITARIA:	
MUNICIPIO:	
LOCALIDAD:	
PLANO:	
CLAVE CLUES:	
FECHA DE ACTUALIZACIÓN:	VALIDO:
REALIZÓ LEVANTAMIENTO:	



***Población afiliada al Seguro Popular: 2,209**

Población por área de influencia



POBLACIÓN DEL ÁREA DE INFLUENCIA, 2019.

CLUES: MSSSA001475		NOMBRE CLUES: SANTIAGO TEPETLAPA		
MUNICIPIO SEDE: 020 TEPOZTLÁN		LOCALIDAD SEDE: 0007 SANTIAGO TEPETLAPA		
TIPOLOGÍA: B / RURAL DE 02 NÚCLEOS BÁSICOS		HOSPITAL DE REFERENCIA: HG DE CUERNAVACA DR. JOSE G. PARRES		
CLAVE LOCALIDAD	NOMBRE DE LA LOCALIDAD	COLONIA	POBLACIÓN TOTAL	POBLACIÓN SSM
170200002	Colonia Ángel Bocanegra (Adolfo López Mateos)	-	1,439	939
170200004	Ixcatepec	-	916	656
170200007	Santiago Tepetlapa	-	987	715
170200010	Colonia Obrera	-	1,533	625
170200027	Amilcingo	-	6	5
170200028	Cacaloapan	-	110	78
170200031	Atiopa (Mi Bohío)	-	21	9
170200039	Colonia Chichco (Chisco)	-	120	86
170200058	Paraca	-	0	0
170200067	Los Farallones de Santiago (Chahuapa)	-	45	31
170200070	Colonia Benito Juárez	-	75	48
170200071	El Texcal	-	58	34
170200077	El Pedregal	-	57	49
170200078	La Quebradora	-	0	0
170200079	La Quinta Piedra	-	3	3
170200080	Rancho los Sabinos	-	0	0
170200082	Tehuixcorral (Colonia San Martín Caballero)	-	75	53
170200086	Texio	-	36	29
170200088	Vista al Valle (Tlaxomolco)	-	77	54
170200089	Zacatecontitla	-	0	0
170200091	El Bohío (Techualichcuac)	-	22	15
170200095	Tlalnáhuac (Texalo)	-	55	47
170200096	Capadero	-	2	2
170200100	Paso Ancho (Tlanexpa)	-	5	4
170200101	Rancho los Ojuelos	-	6	5
170200103	Xolatlaco	-	87	51
170200104	Colonia Huilotepec	-	930	697
170200107	Colonia del Carmen	-	534	393
TOTAL POBLACIÓN DE LA UNIDAD MÉDICA			7,199	4,628

Fuente: Cubos Dinámicos de la Dirección General de Información en Salud (DGIS); Proyecciones de la Población por condición de derechohabiente, 2019, DGIS plataforma. Estudio de Regionalización Operativa (ERO). *Fecha consulta:* Marzo 2019. *Fecha de Actualización:* Mayo 2019. *Elaboró:* Departamento de Evaluación.



Morbilidad



MORBILIDAD DEL C.S. SANTIAGO TEPETLAPA (CLUES: MSSSA001475) , 2018

No.	PADECIMIENTO	CLAVE CIE10	CASOS	
			NÚM.	TASA *
1	Infecciones respiratorias agudas	J00-J06, J20, J21 excepto J02.0 y J03.0	367	80.46
2	Infección de vías urinarias	N30, N34, N39.0	84	18.42
3	Obesidad	E66	50	10.96
4	Vulvovaginitis	N76	34	7.45
5	Infecciones intestinales por otros organismos y las mal definidas	A04, A08-A09 excepto A08.0	32	7.02
6	Candidiasis urogenital	B37.3-B37.4	12	2.63
7	Úlceras, gastritis y duodenitis	K25-K29	12	2.63
8	Otitis media aguda	H65.0-H65.1	8	1.75
9	Intoxicación por picadura de alacrán	T63.2, X22	8	1.75
10	Conjuntivitis	H10	4	0.88
	Resto de Diagnósticos	Resto de Diagnósticos	9	1.97
TOTAL			620	
POBLACIÓN RESPONSABILIDAD SSM, 2018:			4,561	

C.S. SANTIAGO TEPETLAPA (CLUES: MSSSA001475)

REPORTE SIS

Año	2012	2013	2014	2015	2016	2017
Total de Embarazadas 1° vez	46	41	35	43	40	7
Total de embarazadas Adolescentes 1° vez	5	10	8	11	10	3
Total de Pacientes de MPF	128	138	155	165	171	142
Total de Pacientes Referidos	62	100	121	108	91	3
Total de Pacientes Contrareferidos	0	0	0	0	8	0
Total DM en Tratamiento	45	72	105	77	81	56
Total DM en Control	17	32	73	49	10	11
Total HTA en Tratamiento	74	95	127	64	61	47
Total HTA en Control	51	57	90	33	49	36

Fuente: Subsistema de Prestación de Servicios (SIS) cierre anual 2012 - 2017. s/d= sin datos

Nombre: SANTIAGO TEPETLAPA

CLUES: MSSSA001475

Jurisdicción: No. I

Concepto	2018 p/	Concepto	2018 p/
Infraestructura			
Consultorios	1	Personal de enfermería	3
-Generales	1	-Enfermeras en contacto	3
-Estomatología	0	-Enfermeras en otra actividad	0
-Otros	0		
Salas de expulsión	0	Consulta otorgada	
		Consulta externa	1,621
		-Consulta general	1,621
		-Consulta odontológica	0
Recurso humano		Indicadores de productividad 1/	
Médicos en contacto	1	Consulta general por médico general 2/	6.4
-Generales	0	Consulta odontológica por odontólogo 3/	0
-Odontólogos	0		
-Otros	0		
Médicos pasantes	1		
-P. de medicina	1		
-P. de odontología	0		

p/ La información corresponde al cierre anual de 2018 p/ (Cifras preliminares).

1/Se consideran 252 días hábiles.

2/Incluye consulta general y médicos generales más pasantes de medicina.

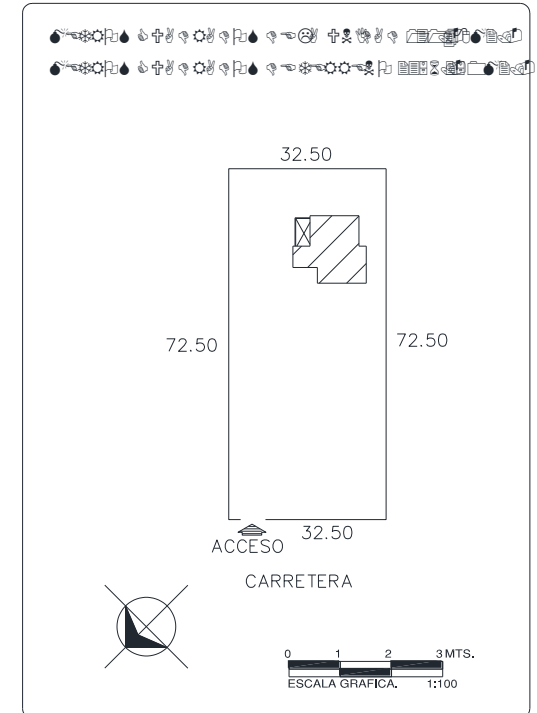
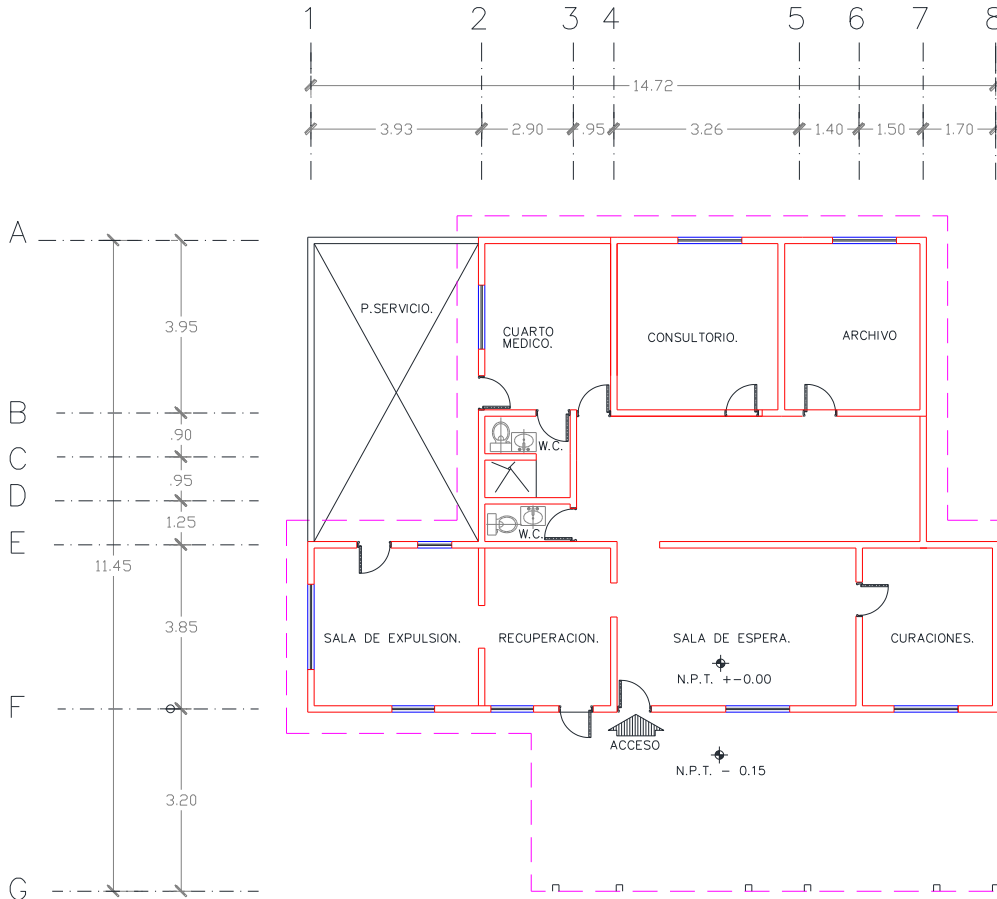
3/Incluye consulta odontológica y odontólogos más pasantes de odontología.

Fuente: SSA/DGIS/Cubos dinámicos de información, 2018 p/.

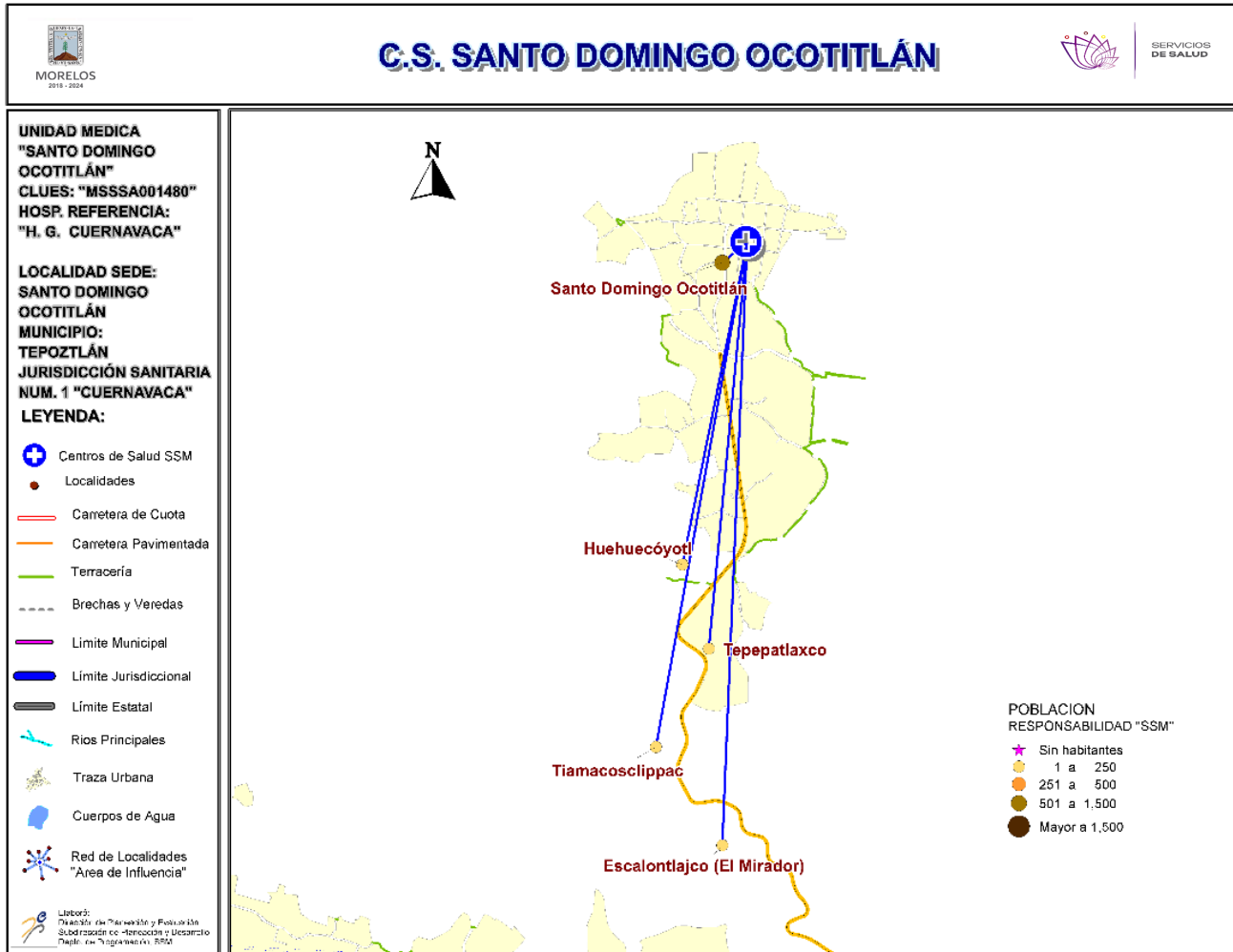
SINEHIAS, Base de datos/SIS, Cubos dinámicos 2018 p/ (corte 12 de junio).



CS Santiago Tepetlapa: Plano arquitectónico



CENTRO DE SALUD:	FECHA DE CONSTRUCCIÓN:
JURISDICCION SANITARIA:	MUNICIPIO:
LOCALIDAD:	PLANO:
CLAVE CLUES:	FECHA DE ACTUALIZACIÓN:
VALIDO:	REALIZÓ LEVANTAMIENTO:



***Población afiliada al Seguro Popular: 1,428**



Población por área de influencia



POBLACIÓN DEL ÁREA DE INFLUENCIA, 2019.				
CLUES: MSSSA001480			NOMBRE CLUES: SANTO DOMINGO OCOTITLAN	
MUNICIPIO SEDE: 020 TEPOZTLÁN			LOCALIDAD SEDE: 0008 SANTO DOMINGO OCOTITLAN	
TIPOLOGÍA: B / RURAL DE 02 NÚCLEOS BÁSICOS			HOSPITAL DE REFERENCIA: HG DE CUERNAVACA DR. JOSE G. PARRÉS	
CLAVE LOCALIDAD	NOMBRE DE LA LOCALIDAD	COLONIA	POBLACIÓN TOTAL	POBLACIÓN SSM
170200008	Santo Domingo Ocotitlán	-	1,796	1,443
170200032	Huehucóyotl	-	29	16
170200072	Escalontlajco (El Mirador)	-	14	11
170200083	Tepepatlaxco	-	28	22
170200087	Tiamacosclippac	-	8	7
TOTAL POBLACIÓN DE LA UNIDAD MÉDICA			1,875	1,499



Morbilidad



MORBILIDAD DEL C.S. SANTO DOMINGO OCOTITLÁN (CLUES: MSSSA001480) , 2018

No.	PADECIMIENTO	CLAVE CIE10	CASOS	
			NÚM.	TASA *
1	Infecciones respiratorias agudas	J00-J06, J20, J21 excepto J02.0 y J03.0	619	419.38
2	Infecciones intestinales por otros organismos y las mal definidas	A04, A08-A09 excepto A08.0	50	33.88
3	Infección de vías urinarias	N30, N34, N39.0	43	29.13
4	Vulvovaginitis	N76	41	27.78
5	Conjuntivitis	H10	14	9.49
6	Otitis media aguda	H65.0-H65.1	13	8.81
7	Obesidad	E66	12	8.13
8	Depresión	F32	11	7.45
9	Varicela	B01	5	3.39
10	Diabetes mellitus no insulino dependiente (Tipo II)	E11-E14	5	3.39
	Resto de Diagnósticos	Resto de Diagnósticos	16	10.84
TOTAL			829	
POBLACIÓN RESPONSABILIDAD SSM, 2018:			1,476	

C.S. SANTO DOMINGO OCOTITLÁN (CLUES: MSSSA001480)

REPORTE SIS

Año	2012	2013	2014	2015	2016	2017
Total de Embarazadas 1° vez	21	17	27	25	27	29
Total de embarazadas Adolescentes 1° vez	4	5	1	5	2	7
Total de Pacientes de MPF	123	140	142	113	94	135
Total de Pacientes Referidos	81	63	131	84	91	53
Total de Pacientes Contrareferidos	0	0	0	0	0	0
Total DM en Tratamiento	52	64	76	76	26	31
Total DM en Control	13	25	45	50	10	10
Total HTA en Tratamiento	46	53	79	79	25	29
Total HTA en Control	15	24	51	60	12	24

Fuente: Subsistema de Prestación de Servicios (SIS) cierre anual 2012 - 2017. s/d= sin datos

Nombre: SANTO DOMINGO OCOTILÁN

CLUES: MSSSA001480

Jurisdicción: No. 1

Concepto	2018 p/	Concepto	2018 p/
Infraestructura			
Consultorios	2	Personal de enfermería	3
-Generales	2	-Enfermeras en contacto	3
-Estomatología	0	-Enfermeras en otra actividad	0
-Otros	0		
Salas de expulsión	0		
Recurso humano			
Médicos en contacto	2	Consulta otorgada	
-Generales	0	Consulta externa	2,881
-Odontólogos	0	-Consulta general	2,881
-Otros	0	-Consulta odontológica	0
Médicos pasantes	2		
-P. de medicina	2		
-P. de odontología	0		
		Indicadores de productividad 1/	
		Consulta general por médico general 2/	5.7
		Consulta odontológica por odontólogo 3/	0

p/ La información corresponde al cierre anual de 2018 p/ (Cifras preliminares).

1/Se consideran 252 días hábiles.

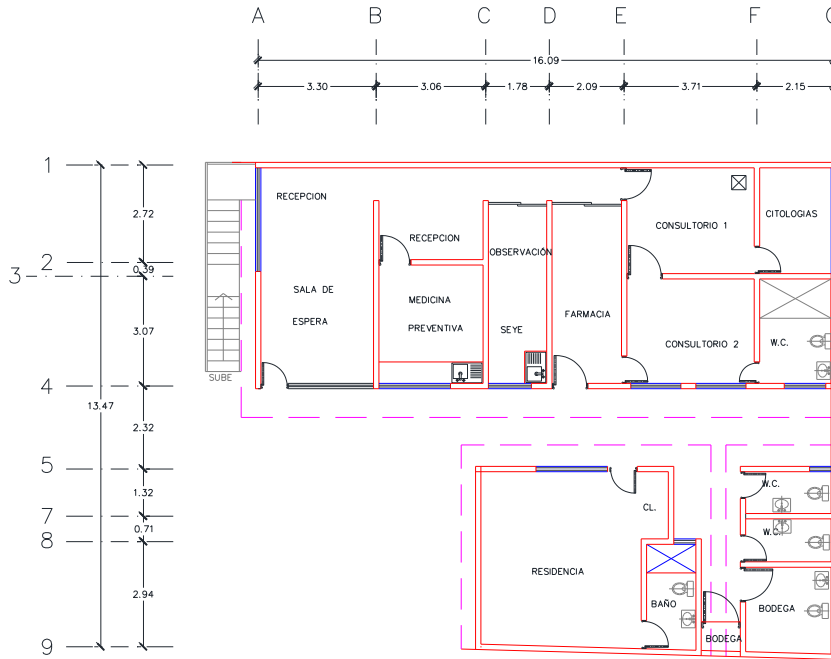
2/Incluye consulta general y médicos generales más pasantes de medicina.

3/Incluye consulta odontológica y odontólogos más pasantes de odontología.

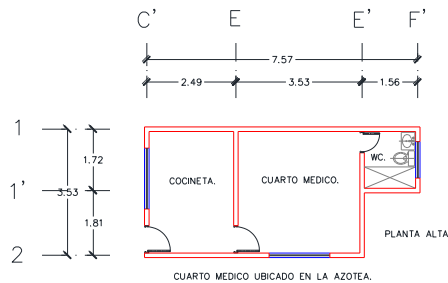
Fuente: SSA/DGIS/Cubos dinámicos de información, 2018 p/.

SINEHIAS, Base de datos/SIS, Cubos dinámicos 2018 p/ (corte 12 de junio).

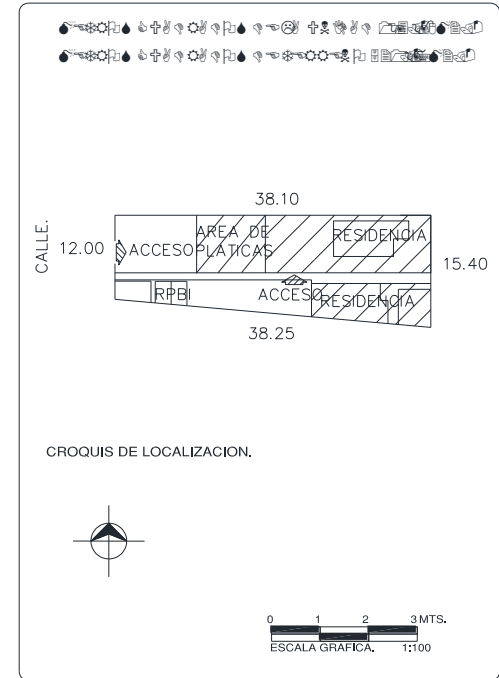
CS Santo Domingo Ocotitlán: Plano arquitectónico



PLANTA BAJA



CUARTO MEDICO UBICADO EN LA AZOTEA.



CENTRO DE SALUD:  **FECHA DE CONSTRUCCIÓN:** 

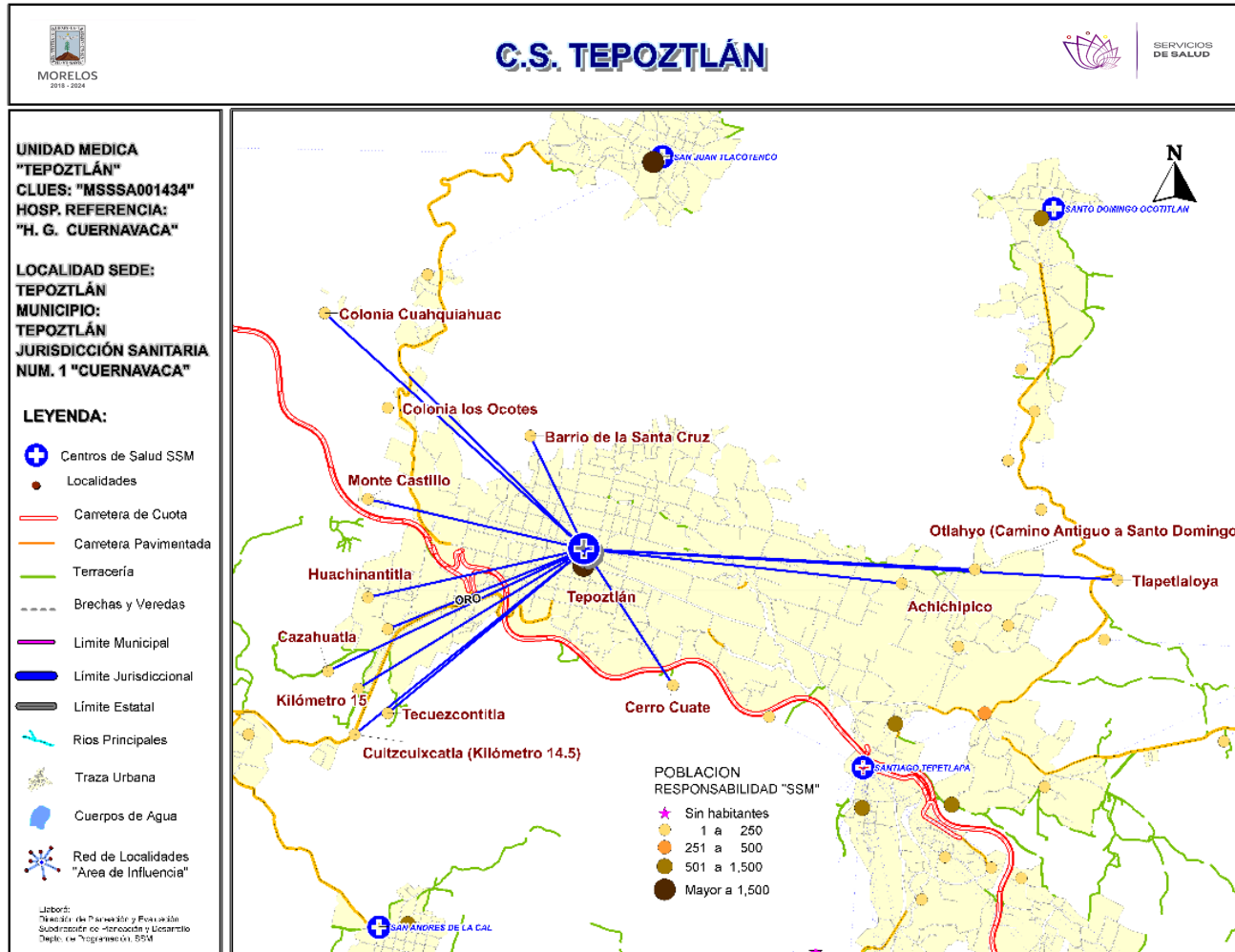
JURISDICCION SANITARIA: 

MUNICIPIO:  **LOCALIDAD:** 

PLANO: 

CLAVE CLUES:  **FECHA DE ACTUALIZACIÓN:**  **VALIDÓ:** 

REALIZÓ LEVANTAMIENTO: 



***Población afiliada al Seguro Popular: 9,161**



Población por área de influencia



POBLACIÓN DEL ÁREA DE INFLUENCIA, 2019.

CLUES: MSSSA001451	NOMBRE CLUES: SAN ANDRES DE LA CAL			
MUNICIPIO SEDE: 020 TEPOZTLÁN	LOCALIDAD SEDE: 0005 SAN ANDRES DE LA CAL			
TIPOLOGÍA: A / RURAL DE 01 NÚCLEO BÁSICO	HOSPITAL DE REFERENCIA: HG DE CUERNAVACA DR. JOSE G. PARRÉS			
CLAVE LOCALIDAD	NOMBRE DE LA LOCALIDAD	COLONIA	POBLACIÓN TOTAL	POBLACIÓN SSM
170200005	San Andrés de la Cal	-	1,612	1,116
TOTAL POBLACIÓN DE LA UNIDAD MÉDICA			1,612	1,116

MORBILIDAD DEL C.S. SAN ANDRÉS DE LA CAL (CLUES: MSSSA001451) , 2018

No.	PADECIMIENTO	CLAVE CIE10	CASOS	
			NÚM.	TASA *
1	Infecciones respiratorias agudas	J00-J06, J20, J21 excepto J02.0 y J03.0	281	255.69
2	Gingivitis y enfermedad periodontal	K05	278	252.96
3	Infecciones intestinales por otros organismos y las mal definidas	A04, A08-A09 excepto A08.0	70	63.69
4	Infección de vías urinarias	N30, N34, N39.0	46	41.86
5	Conjuntivitis	H10	28	25.48
6	Intoxicación por picadura de alacrán	T63.2, X22	21	19.11
7	Úlceras, gastritis y duodenitis	K25-K29	19	17.29
8	Otitis media aguda	H65.0-H65.1	17	15.47
9	Diabetes mellitus no insulino dependiente (Tipo II)	E11-E14	13	11.83
10	Vulvovaginitis	N76	10	9.10
	Resto de Diagnósticos	Resto de Diagnósticos	17	15.47
TOTAL			800	
POBLACIÓN RESPONSABILIDAD SSM, 2018:			1,099	

C.S. SAN ANDRÉS DE LA CAL (CLUES: MSSSA001451)

REPORTE SIS

Año	2012	2013	2014	2015	2016	2017
Total de Embarazadas 1° vez	180	216	221	283	237	184
Total de embarazadas Adolescentes 1° vez	22	44	45	59	31	39
Total de Pacientes de MPF	608	490	573	255	276	152
Total de Pacientes Referidos	358	636	646	799	901	388
Total de Pacientes Contrareferidos	0	0	0	1	0	2
Total DM en Tratamiento	104	132	196	204	48	105
Total DM en Control	26	57	65	68	27	32
Total HTA en Tratamiento	80	109	147	153	38	59
Total HTA en Control	61	72	87	88	33	33

Fuente: Subsistema de Prestación de Servicios (SIS) cierre anual 2012 - 2017. s/d= sin datos

Nombre: TEPOZTLÁN
CLUES: MSSSA001434
Jurisdicción: No. I

Concepto	2018 p/	Concepto	2018 p/
Infraestructura			
Consultorios	7	Personal de enfermería	19
-Generales	5	-Enfermeras en contacto	19
-Estomatología	2	-Enfermeras en otra actividad	0
-Otros	0		
Salas de expulsión	1	Consulta otorgada	
Recurso humano		Consulta externa	17,368
Médicos en contacto	18	-Consulta general	16,971
-Generales	13	-Consulta odontológica	397
-Odontólogos	2		
-Otros	0		
Médicos pasantes	3	Indicadores de productividad 1/	
-P. de medicina	2	Consulta general por médico general 2/	4.5
-P. de odontología	1	Consulta odontológica por odontólogo 3/	0.5

p/ La información corresponde al cierre anual de 2018 p/ (Cifras preliminares).

1/Se consideran 252 días hábiles.

2/Incluye consulta general y médicos generales más pasantes de medicina.

3/Incluye consulta odontológica y odontólogos más pasantes de odontología.

Fuente: SSA/DGIS/Cubos dinámicos de información, 2018 p/.

SINEHIAS, Base de datos/SIS, Cubos dinámicos 2018 p/ (corte 12 de junio).



CS Tepoztlán: Plano arquitectónico



1 | Informe de diagnóstico de accesibilidad de usuarios con discapacidad en el sistema de salud

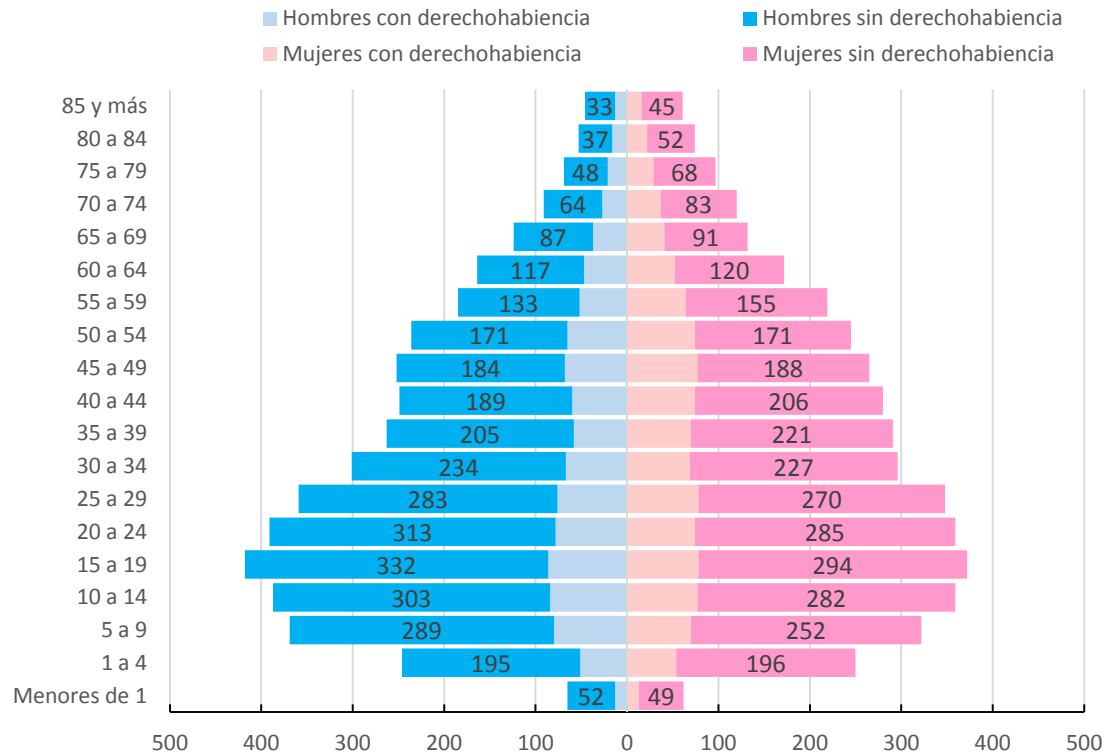
Municipio: Tetecala

Jurisdicción Sanitaria I



UNIDADES DE SALUD
UNIDADES DE PRIMER NIVEL: 3
UNIDADES DE SEGUNDO NIVEL: 1
UNIDADES DE TERCER NIVEL: 0

Piramide poblacional por condición de derechohabencia
Municipio de Tetecala, 2019



Municipio: Tetecala

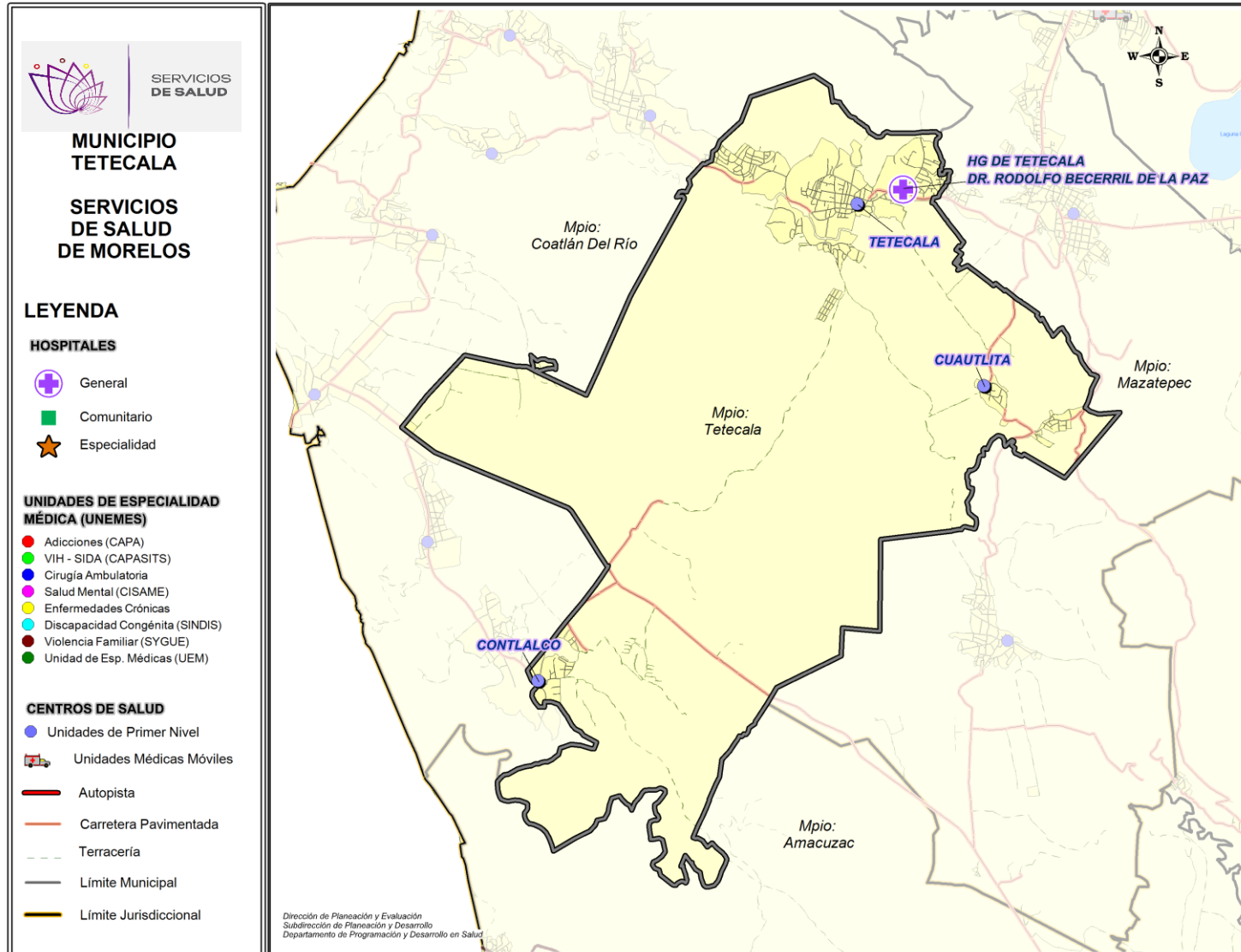
Jurisdicción Sanitaria I

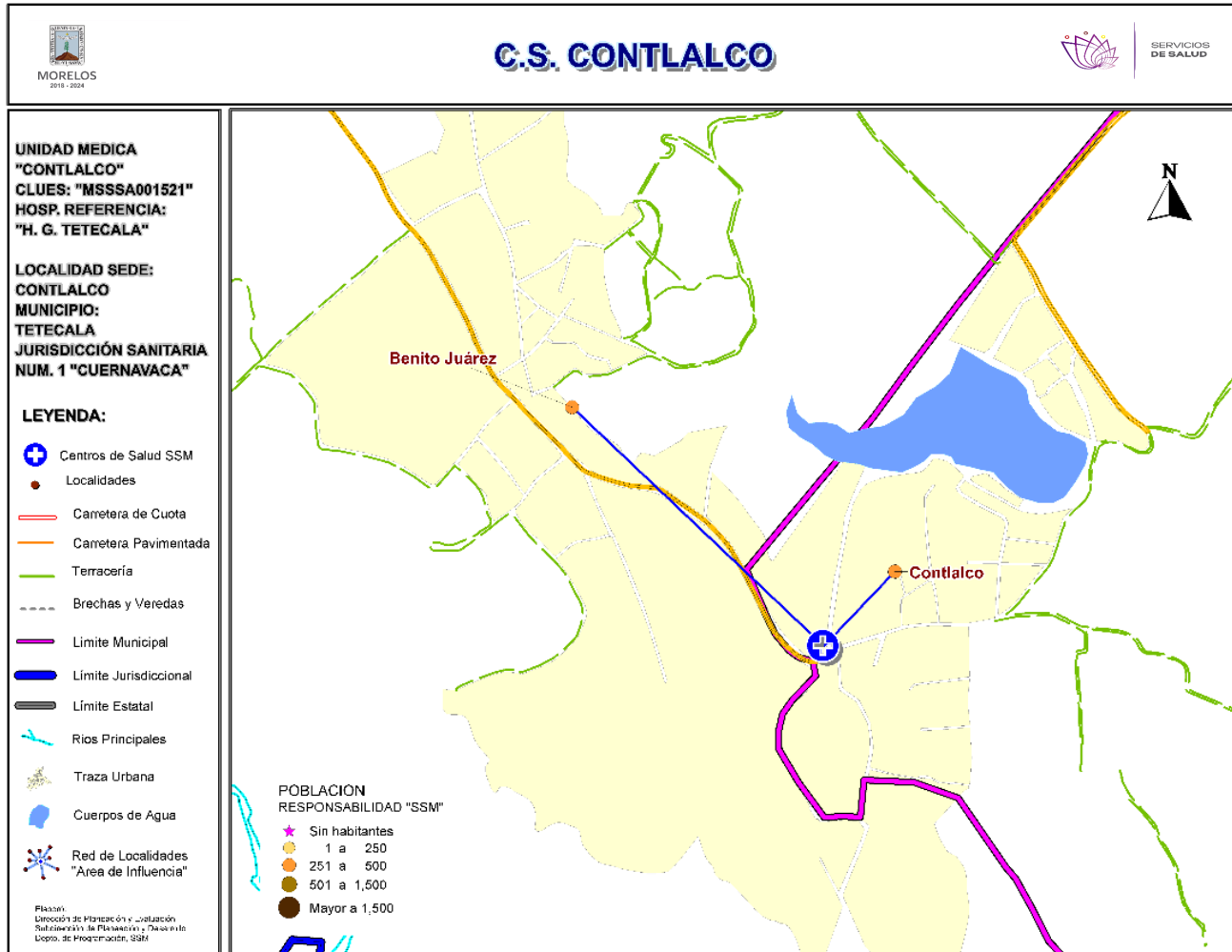


POBLACIÓN MUNICIPIO DE TEMIXCO, MORELOS 2019.							
Edad quin.	Con Derechohabiencia			Sin Derechohabiencia			Población total general
	Masculino	Femenino	Total	Masculino	Femenino	Total	
< de 1	337	326	663	738	709	1,447	2,110
1 a 4	1,457	1,414	2,871	2,961	2,932	5,893	8,764
5 a 9	1,826	1,722	3,548	3,515	3,477	6,992	10,540
10 a 14	1,815	1,723	3,538	3,600	3,446	7,046	10,584
15 a 19	1,780	1,724	3,504	3,827	3,657	7,484	10,988
20 a 24	1,730	1,743	3,473	3,774	3,715	7,489	10,962
25 a 29	1,772	1,854	3,626	3,447	3,468	6,915	10,541
30 a 34	1,620	1,792	3,412	3,065	3,220	6,285	9,697
35 a 39	1,400	1,668	3,068	2,582	2,869	5,451	8,519
40 a 44	1,315	1,656	2,971	2,270	2,582	4,852	7,823
45 a 49	1,294	1,618	2,912	2,013	2,135	4,148	7,060
50 a 54	1,212	1,442	2,654	1,730	1,822	3,552	6,206
55 a 59	1,037	1,321	2,358	1,435	1,524	2,959	5,317
60 a 64	945	1,164	2,109	1,146	1,268	2,414	4,523
65 a 69	725	882	1,607	800	961	1,761	3,368
70 a 74	504	624	1,128	573	669	1,242	2,370
75 a 79	350	424	774	383	467	850	1,624
80 a 84	220	261	481	244	312	556	1,037
85 y más	175	238	413	232	321	553	966
Total	21,514	23,596	45,110	38,335	39,554	77,889	122,999



Ubicación Geográfica





***Población afiliada al Seguro Popular: 250**



Población por área de influencia



POBLACIÓN DEL ÁREA DE INFLUENCIA, 2019.				
CLUES: MSSSA001521		NOMBRE CLUES: CONTLALCO		
MUNICIPIO SEDE: 021 TETECALA		LOCALIDAD SEDE: 0003 CONTLALCO		
TIPOLOGÍA: A / RURAL DE 01 NÚCLEO BÁSICO		HOSPITAL DE REFERENCIA: HG DE TETECALA DR. RODOLFO BECERRIL DE LA PAZ		
CLAVE LOCALIDAD	NOMBRE DE LA LOCALIDAD	COLONIA	POBLACIÓN TOTAL	POBLACIÓN SSM
170050003	Benito Juárez	-	363	305
170210003	Contlalco	-	365	303
TOTAL POBLACIÓN DE LA UNIDAD MÉDICA			728	608

MORBILIDAD DEL C.S. CONTALCO (CLUES: MSSSA001521) , 2018				
No.	PADECIMIENTO	CLAVE CIE10	CASOS	
			NÚM.	TASA *
1	Infecciones respiratorias agudas	J00-J06, J20, J21 excepto J02.0 y J03.0	114	190.95
2	Infecciones intestinales por otros organismos y las mal definidas	A04, A08-A09 excepto A08.0	52	87.10
3	Obesidad	E66	23	38.53
4	Infección de vías urinarias	N30, N34, N39.0	19	31.83
5	Intoxicación por picadura de alacrán	T63.2, X22	13	21.78
6	Otitis media aguda	H65.0-H65.1	11	18.43
7	Vulvovaginitis	N76	8	13.40
8	Hipertensión arterial	I10-I15	6	10.05
9	Úlceras, gastritis y duodenitis	K25-K29	5	8.38
10	Diabetes mellitus no insulino dependiente (Tipo II)	E11-E14	4	6.70
	Resto de Diagnósticos	Resto de Diagnósticos	18	30.15
TOTAL			273	
POBLACIÓN RESPONSABILIDAD SSM, 2018:			597	

C.S. CONTLALCO (CLUES: MSSSA001521)

REPORTE SIS

Año	2012	2013	2014	2015	2016	2017
Total de Embarazadas 1° vez	11	8	10	10	9	5
Total de embarazadas Adolescentes 1° vez	3	4	4	3	2	4
Total de Pacientes de MPF	14	24	26	29	18	18
Total de Pacientes Referidos	5	16	55	64	42	14
Total de Pacientes Contrareferidos	1	2	0	0	0	0
Total DM en Tratamiento	8	16	21	20	20	s/d
Total DM en Control	5	9	19	14	2	s/d
Total HTA en Tratamiento	17	31	39	31	31	s/d
Total HTA en Control	9	23	35	27	28	s/d

Fuente: Subsistema de Prestación de Servicios (SIS) cierre anual 2012 - 2017, s/d= sin datos.

Nombre: CONTLALCO
CLUES: MSSSA001521
Jurisdicción: No. 1

Concepto	2018 p/	Concepto	2018 p/
Infraestructura			
Consultorios	1	Personal de enfermería	1
-Generales	1	-Enfermeras en contacto	1
-Estomatología	0	-Enfermeras en otra actividad	0
-Otros	0		
Salas de expulsión	0		
Recurso humano		Consulta otorgada	
Médicos en contacto	0	Consulta externa	799
-Generales	0	-Consulta general	799
-Odontólogos	0	-Consulta odontológica	0
-Otros	0		
Médicos pasantes	0		
-P. de medicina	0		
-P. de odontología	0		
		Indicadores de productividad 1/	
		Consulta general por médico general 2/	0
		Consulta odontológica por odontólogo 3/	0

p/ La información corresponde al cierre anual de 2018 p/ (Cifras preliminares).

1/Se consideran 252 días hábiles.

2/Incluye consulta general y médicos generales más pasantes de medicina.

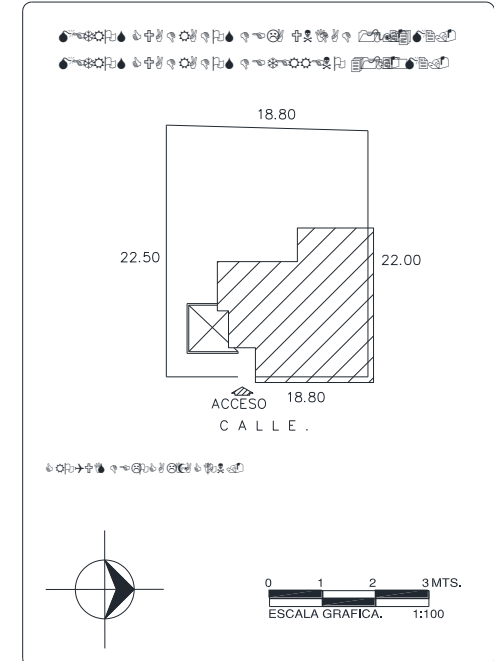
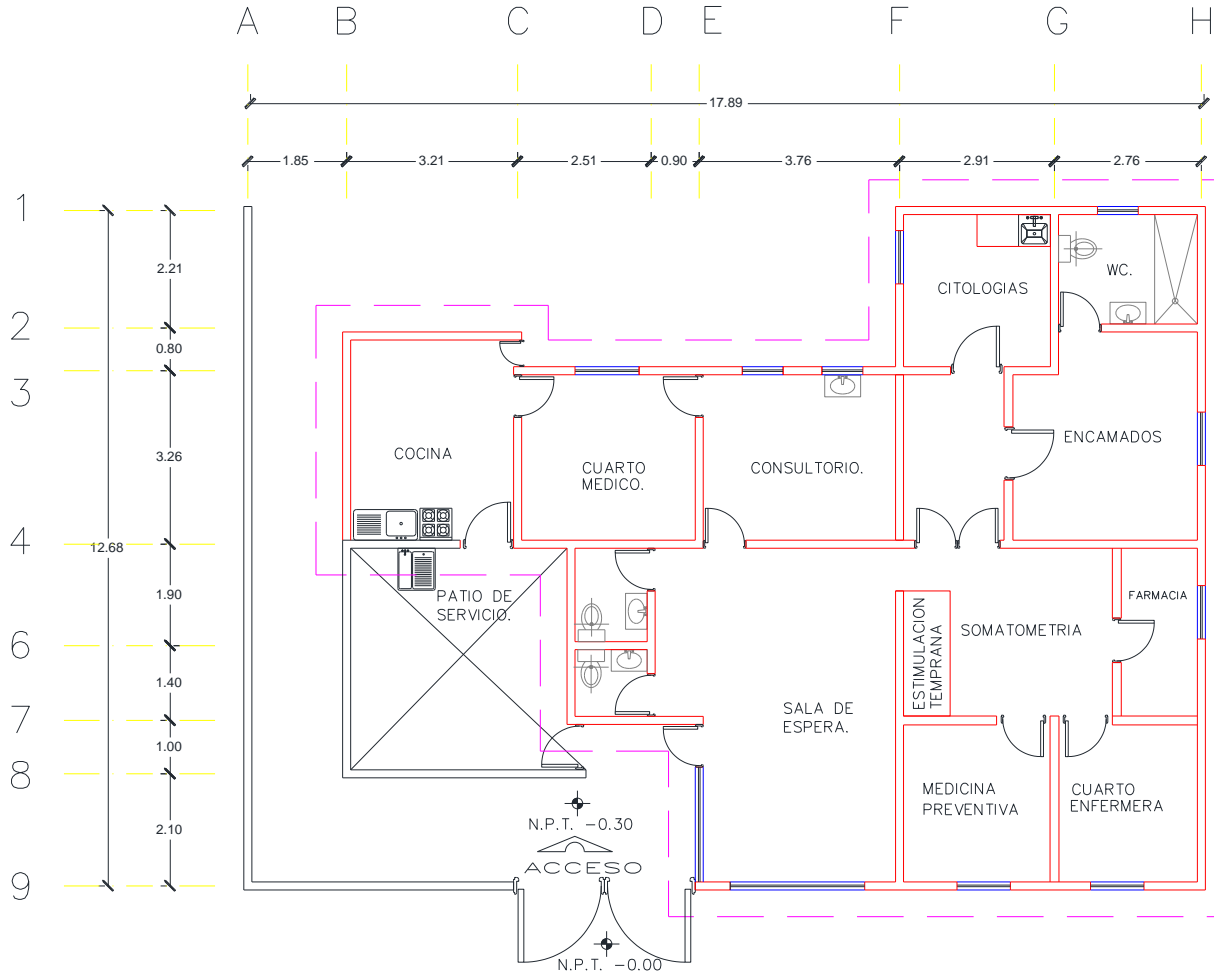
3/Incluye consulta odontológica y odontólogos más pasantes de odontología.

Fuente: SSA/DGIS/Cubos dinámicos de información, 2018 p/.

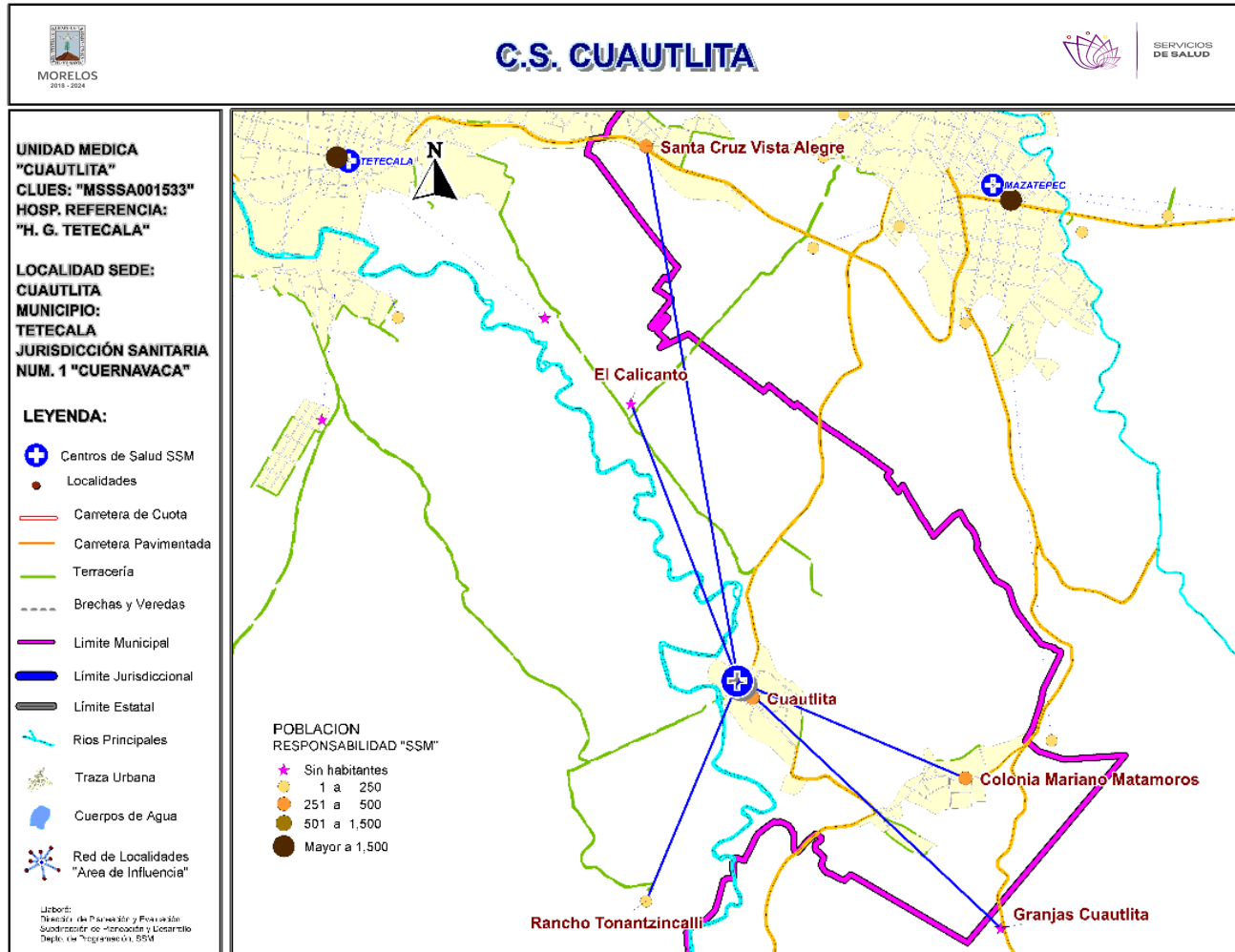
SINEHIAS, Base de datos/SIS, Cubos dinámicos 2018 p/ (corte 12 de junio).



CS Contlalco: Plano arquitectónico



CENTRO DE SALUD:	FECHA DE CONSTRUCCIÓN:	
JURISDICCION SANITARIA:		
MUNICIPIO:	LOCALIDAD:	
PLANO:		
CLAVE CLUES:	FECHA DE ACTUALIZACIÓN:	VALIDÓ:
REALIZÓ LEVANTAMIENTO:		



***Población afiliada al Seguro Popular: 665**



Población por área de influencia



POBLACIÓN DEL ÁREA DE INFLUENCIA, 2019.

CLUES: MSSSA001533				NOMBRE CLUES: CUAUTLITA
MUNICIPIO SEDE: 021 TETECALA				LOCALIDAD SEDE: 0004 CUAUTLITA
TIPOLOGÍA: A / RURAL DE 01 NÚCLEO BÁSICO				HOSPITAL DE REFERENCIA: HG DE TETECALA DR. RODOLFO BECERRIL DE LA PAZ
CLAVE LOCALIDAD	NOMBRE DE LA LOCALIDAD	COLONIA	POBLACIÓN TOTAL	POBLACIÓN SSM
170140003	Santa Cruz Vista Alegre	-	667	493
170140011	Granjas Cuautlita	-	0	0
170210004	Cuautlita	-	381	301
170210015	Rancho Tonantzincalli	-	17	16
170210016	Colonia Mariano Matamoros	-	465	402
170210020	El Calicanto	-	0	0
TOTAL POBLACIÓN DE LA UNIDAD MÉDICA			1,530	1,212

MORBILIDAD DEL C.S. CUAUTLITA (CLUES: MSSSA001533) , 2018				
No.	PADECIMIENTO	CLAVE CIE10	CASOS	
			NÚM.	TASA *
1	Infecciones respiratorias agudas	J00-J06, J20, J21 excepto J02.0 y J03.0	166	139.26
2	Infección de vías urinarias	N30, N34, N39.0	37	31.04
3	Infecciones intestinales por otros organismos y las mal definidas	A04, A08-A09 excepto A08.0	29	24.33
4	Otitis media aguda	H65.0-H65.1	18	15.10
5	Candidiasis urogenital	B37.3-B37.4	10	8.39
6	Vulvovaginitis	N76	10	8.39
7	Úlceras, gastritis y duodenitis	K25-K29	9	7.55
8	Diabetes mellitus no insulino dependiente (Tipo II)	E11-E14	8	6.71
9	Desnutrición leve	E44.1	4	3.36
10	Conjuntivitis	H10	4	3.36
	Resto de Diagnósticos	Resto de Diagnósticos	23	19.30
TOTAL			318	
POBLACIÓN RESPONSABILIDAD SSM, 2018:			1,192	

C.S. CUAUTLITA (CLUES: MSSSA001533)

REPORTE SIS

Año	2012	2013	2014	2015	2016	2017
Total de Embarazadas 1° vez	42	36	22	21	29	16
Total de embarazadas Adolescentes 1° vez	9	8	9	7	3	0
Total de Pacientes de MPF	74	66	53	53	59	107
Total de Pacientes Referidos	44	37	121	76	65	15
Total de Pacientes Contrareferidos	0	4	1	0	0	0
Total DM en Tratamiento	30	32	38	28	32	30
Total DM en Control	7	6	14	1	2	4
Total HTA en Tratamiento	43	47	49	38	37	33
Total HTA en Control	25	27	35	24	28	29

Fuente: Subsistema de Prestación de Servicios (SIS) cierre anual 2012 - 2017, s/d= sin datos.

Nombre: CUAULTITA
CLUES: MSSSA001533
Jurisdicción: No. I

Concepto	2018 p/	Concepto	2018 p/
Infraestructura			
Consultorios	1	Personal de enfermería	2
-Generales	1	-Enfermeras en contacto	2
-Estomatología	0	-Enfermeras en otra actividad	0
-Otros	0		
Salas de expulsión	0		
Recurso humano			
Médicos en contacto	1	Consulta otorgada	
-Generales	0	Consulta externa	2,205
-Odontólogos	0	-Consulta general	2,205
-Otros	0	-Consulta odontológica	0
Médicos pasantes	1		
-P. de medicina	1		
-P. de odontología	0		
		Indicadores de productividad 1/	
		Consulta general por médico general 2/	8.8
		Consulta odontológica por odontólogo 3/	0

p/ La información corresponde al cierre anual de 2018 p/ (Cifras preliminares).

1/Se consideran 252 días hábiles.

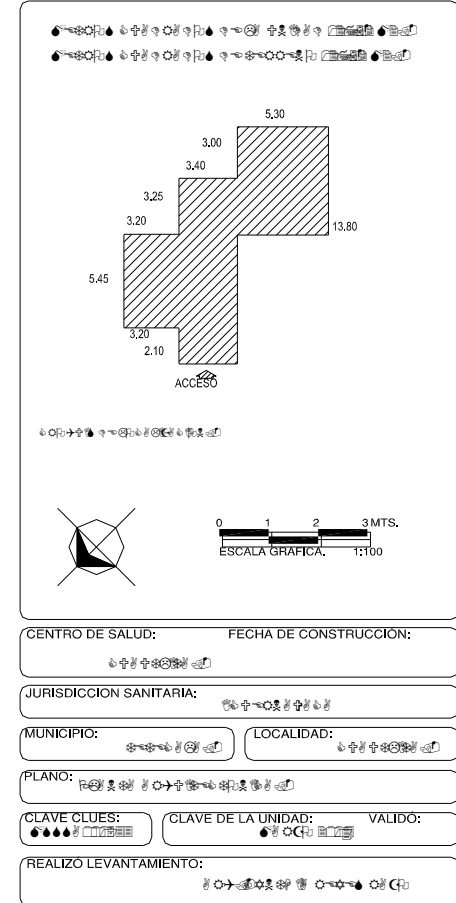
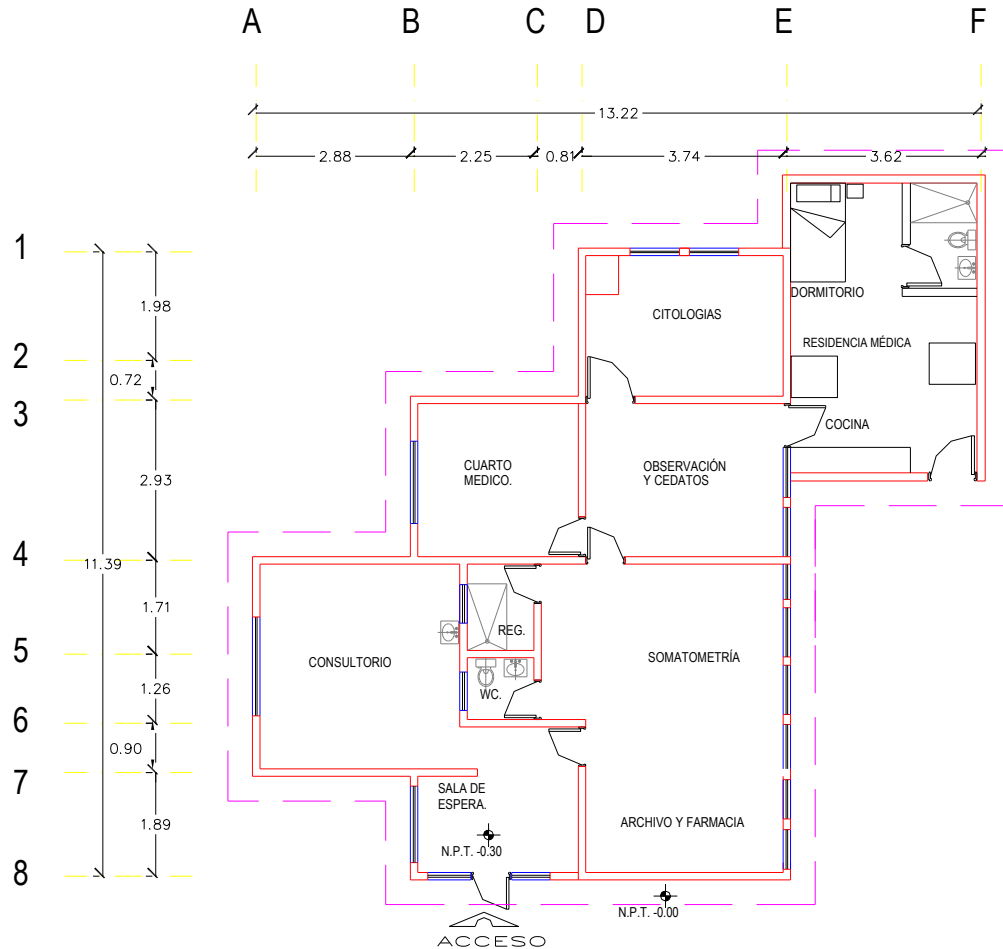
2/Incluye consulta general y médicos generales más pasantes de medicina.

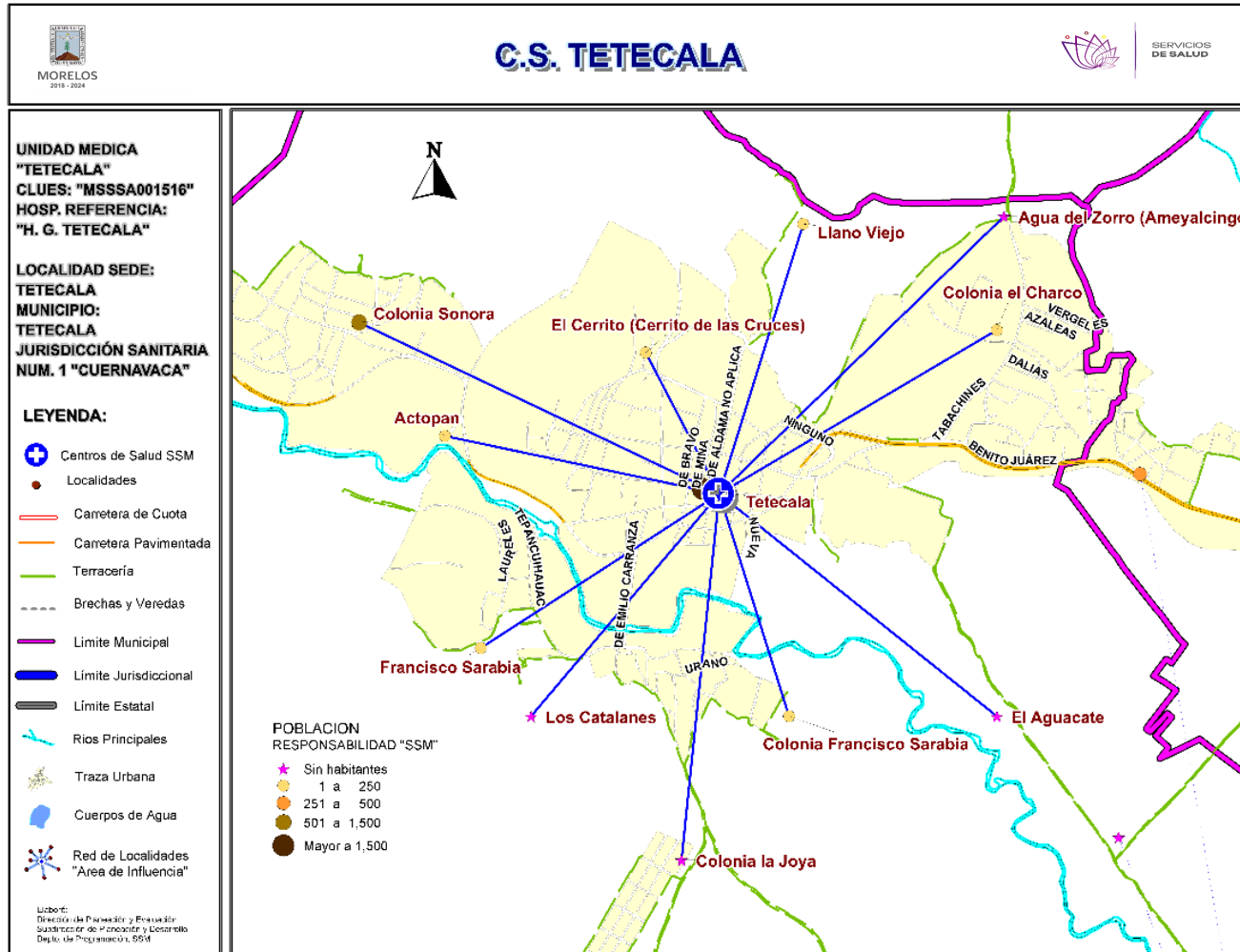
3/Incluye consulta odontológica y odontólogos más pasantes de odontología.

Fuente: SSA/DGIS/Cubos dinámicos de información, 2018 p/.

SINEHIAS, Base de datos/SIS, Cubos dinámicos 2018 p/ (corte 12 de junio).

CS Cuautlita: Plano arquitectónico





***Población afiliada al Seguro Popular: 5,206**

Población por área de influencia

POBLACIÓN DEL ÁREA DE INFLUENCIA, 2019.

CLUES: MSSSA001516				NOMBRE CLUES: TETECALA
MUNICIPIO SEDE: 021 TETECALA				LOCALIDAD SEDE: 0001 TETECALA
TIPOLOGÍA: F / URBANO DE 03 NÚCLEOS BÁSICOS				HOSPITAL DE REFERENCIA: HG DE TETECALA DR. RODOLFO BECERRIL DE LA PAZ
CLAVE LOCALIDAD	NOMBRE DE LA LOCALIDAD	COLONIA	POBLACIÓN TOTAL	POBLACIÓN SSM
170210001	Tetecala	-	5,651	4,045
170210002	Actopan	-	273	212
170210005	Colonia Francisco Sarabia	-	84	71
170210008	El Cerrito (Cerrito de las Cruces)	-	242	199
170210014	Colonia Sonora	-	955	838
170210018	Agua del Zorro (Ameyalcingo)	-	0	0
170210019	El Aguacate	-	0	0
170210021	Colonia la Joya	-	0	0
170210023	Francisco Sarabia	-	77	70
170210024	Colonia el Charco	-	36	24
170210025	Llano Viejo	-	9	9
170210028	Los Catalanes	-	0	0
TOTAL POBLACIÓN DE LA UNIDAD MÉDICA			7,327	5,468



Morbilidad



MORBILIDAD DEL C.S. TETECALA (CLUES: MSSSA001516) , 2018				
No.	PADECIMIENTO	CLAVE CIE10	CASOS	
			NÚM.	TASA *
1	Infecciones respiratorias agudas	J00-J06, J20, J21 excepto J02.0 y J03.0	946	176.16
2	Infección de vías urinarias	N30, N34, N39.0	147	27.37
3	Infecciones intestinales por otros organismos y las mal definidas	A04, A08-A09 excepto A08.0	70	13.04
4	Úlceras, gastritis y duodenitis	K25-K29	62	11.55
5	Vulvovaginitis	N76	39	7.26
6	Otitis media aguda	H65.0-H65.1	21	3.91
7	Conjuntivitis	H10	14	2.61
8	Intoxicación por picadura de alacrán	T63.2, X22	9	1.68
9	Gingivitis y enfermedad periodontal	K05	4	0.74
10	Varicela	B01	4	0.74
	Resto de Diagnósticos	Resto de Diagnósticos	4	0.74
TOTAL			1,320	
POBLACIÓN RESPONSABILIDAD SSM, 2018:			5,370	

C.S. TETECALA (CLUES: MSSSA001516)

REPORTE SIS

Año	2012	2013	2014	2015	2016	2017
Total de Embarazadas 1° vez	95	90	123	66	96	62
Total de embarazadas Adolescentes 1° vez	34	30	22	17	26	17
Total de Pacientes de MPF	231	287	181	235	207	162
Total de Pacientes Referidos	199	150	152	126	131	80
Total de Pacientes Contrareferidos	0	0	0	0	0	2
Total DM en Tratamiento	62	57	57	66	59	s/d
Total DM en Control	19	37	35	37	11	s/d
Total HTA en Tratamiento	32	27	29	30	29	s/d
Total HTA en Control	21	25	25	26	25	s/d

Fuente: Subsistema de Prestación de Servicios (SIS) cierre anual 2012 - 2017, s/d= sin datos.

Nombre: TETECALA
CLUES: MSSSA001516
Jurisdicción: No. 1

Concepto	2018 p/ p/	Concepto	2018 p/
Infraestructura			
Consultorios	4	Personal de enfermería	5
-Generales	3	-Enfermeras en contacto	5
-Estomatología	1	-Enfermeras en otra actividad	0
-Otros	0		
Salas de expulsión	0	Consulta otorgada	
Recurso humano			
Médicos en contacto	3	Consulta externa	5,912
-Generales	2	-Consulta general	4,443
-Odontólogos	1	-Consulta odontológica	1,469
-Otros	0		
Médicos pasantes	0	Indicadores de productividad 1/	
-P. de medicina	0	Consulta general por médico general 2/	8.8
-P. de odontología	0	Consulta odontológica por odontólogo 3/	5.8

p/ La información corresponde al cierre anual de 2018 p/ (Cifras preliminares).

1/Se consideran 252 días hábiles.

2/Incluye consulta general y médicos generales más pasantes de medicina.

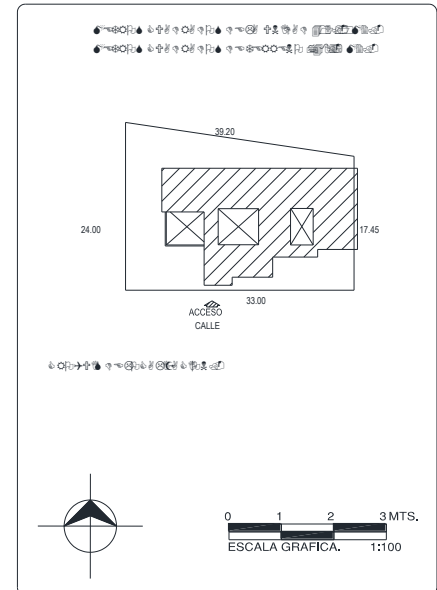
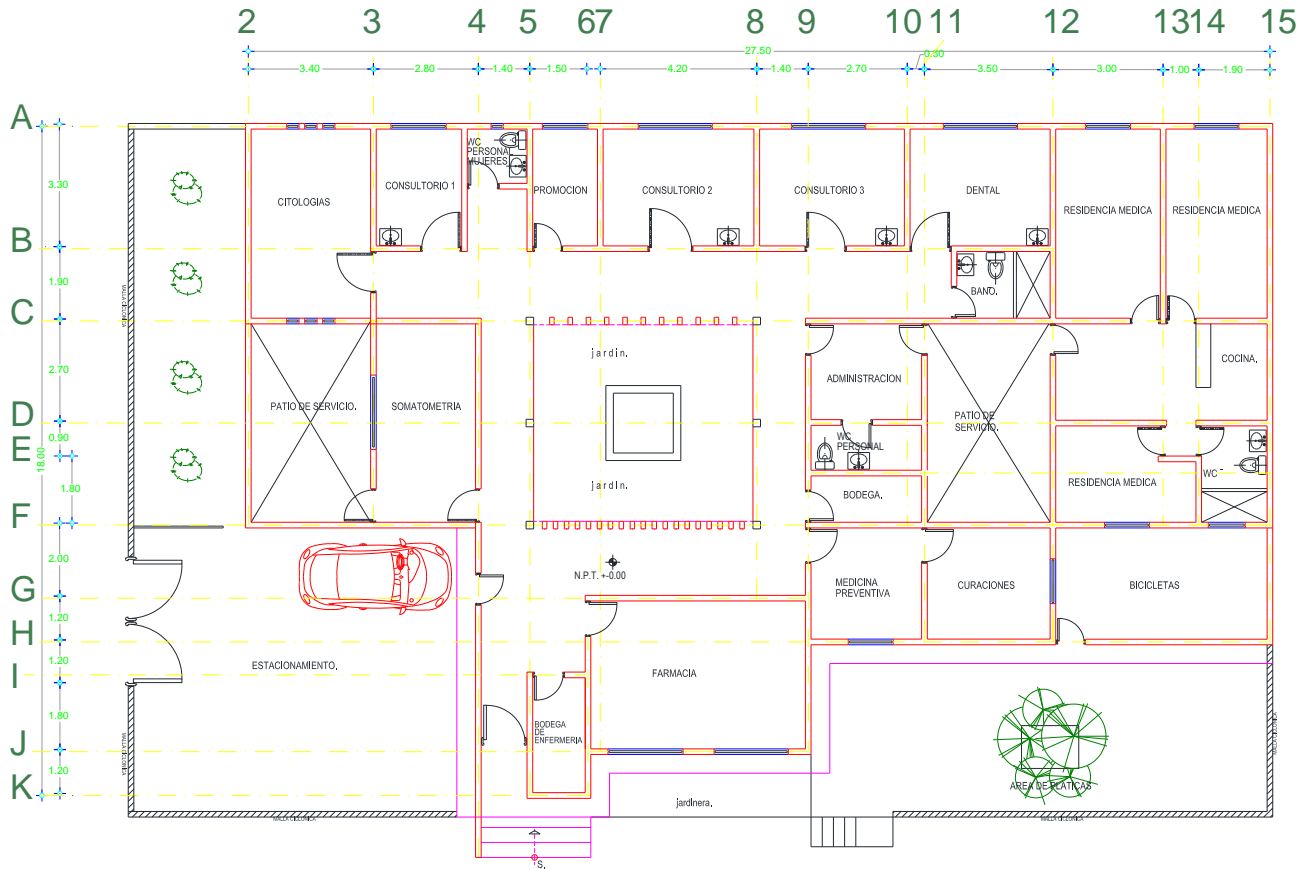
3/Incluye consulta odontológica y odontólogos más pasantes de odontología.

Fuente: SSA/DGIS/Cubos dinámicos de información, 2018 p/.

SINEHIAS, Base de datos/SIS, Cubos dinámicos 2018 p/ (corte 12 de junio).



CS Tetecala: Plano arquitectónico



CENTRO DE SALUD:	FECHA DE CONSTRUCCIÓN:
JURISDICCION SANITARIA:	
MUNICIPIO:	LOCALIDAD:
PLANO:	
CLAVE CLUES:	FECHA DE ACTUALIZACIÓN: VALIDO:
REALIZÓ LEVANTAMIENTO:	

Municipio: Xochitepec

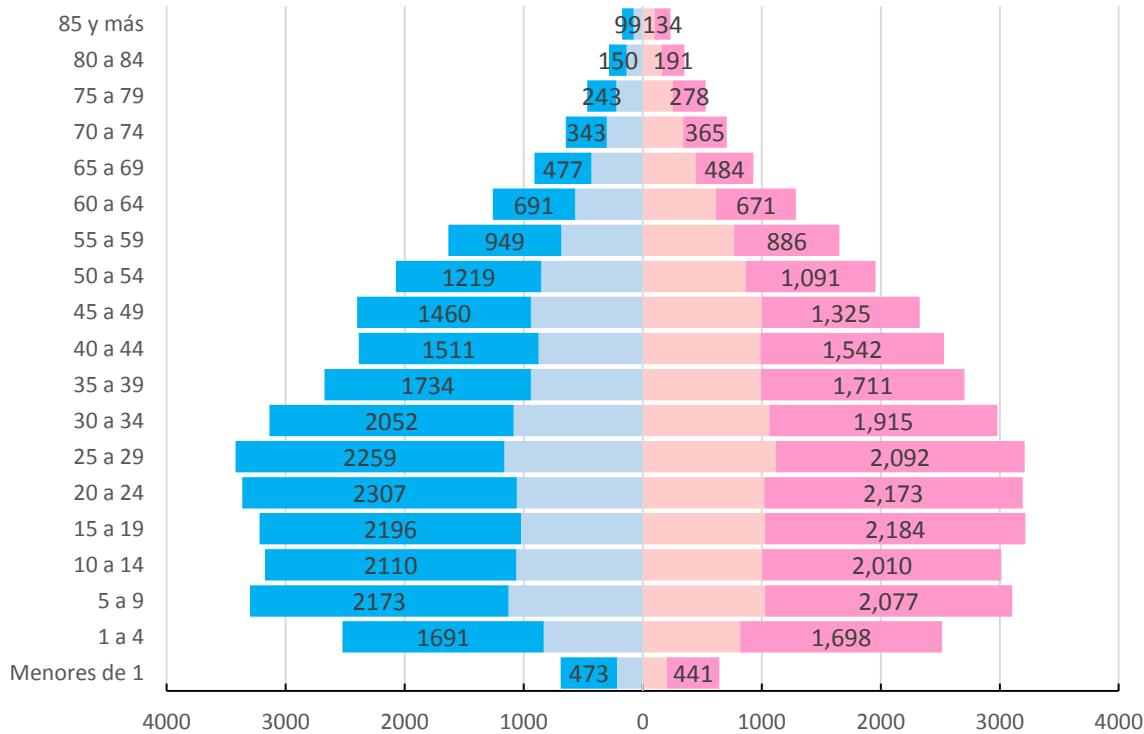
Jurisdicción Sanitaria I



UNIDADES DE SALUD
UNIDADES DE PRIMER NIVEL: 6
UNIDADES DE SEGUNDO NIVEL: 0
UNIDADES DE TERCER NIVEL: 0
UNIDADES MÉDICAS MÓVILES: 2
 1 - Tipo 0
 1 - Tipo III

Piramide poblacional por condición de derechohabiencia
Municipio de Xochitepec, 2019

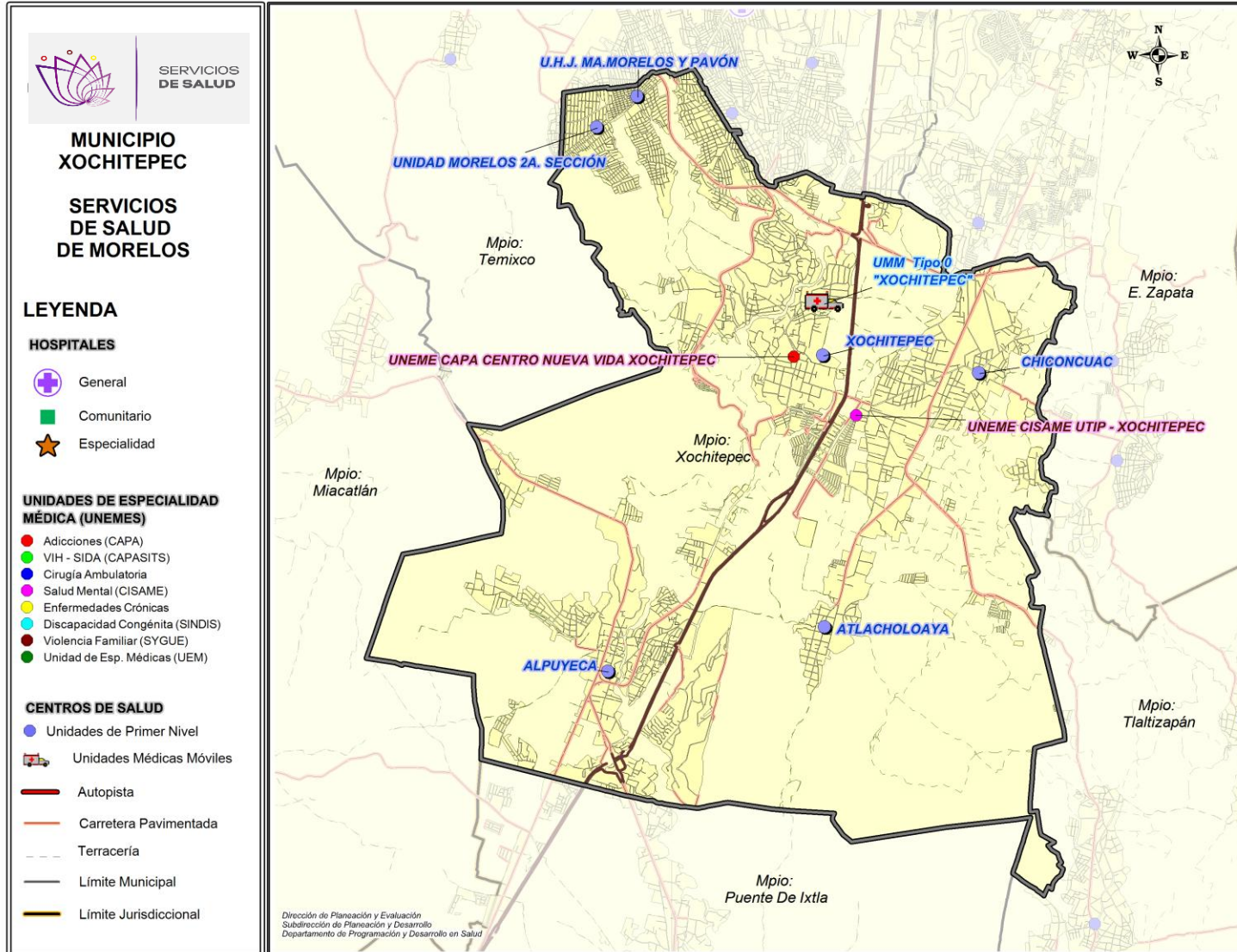
■ Hombres con derechohabiencia ■ Hombres sin derechohabiencia
 ■ Mujeres con derechohabiencia ■ Mujeres sin derechohabiencia

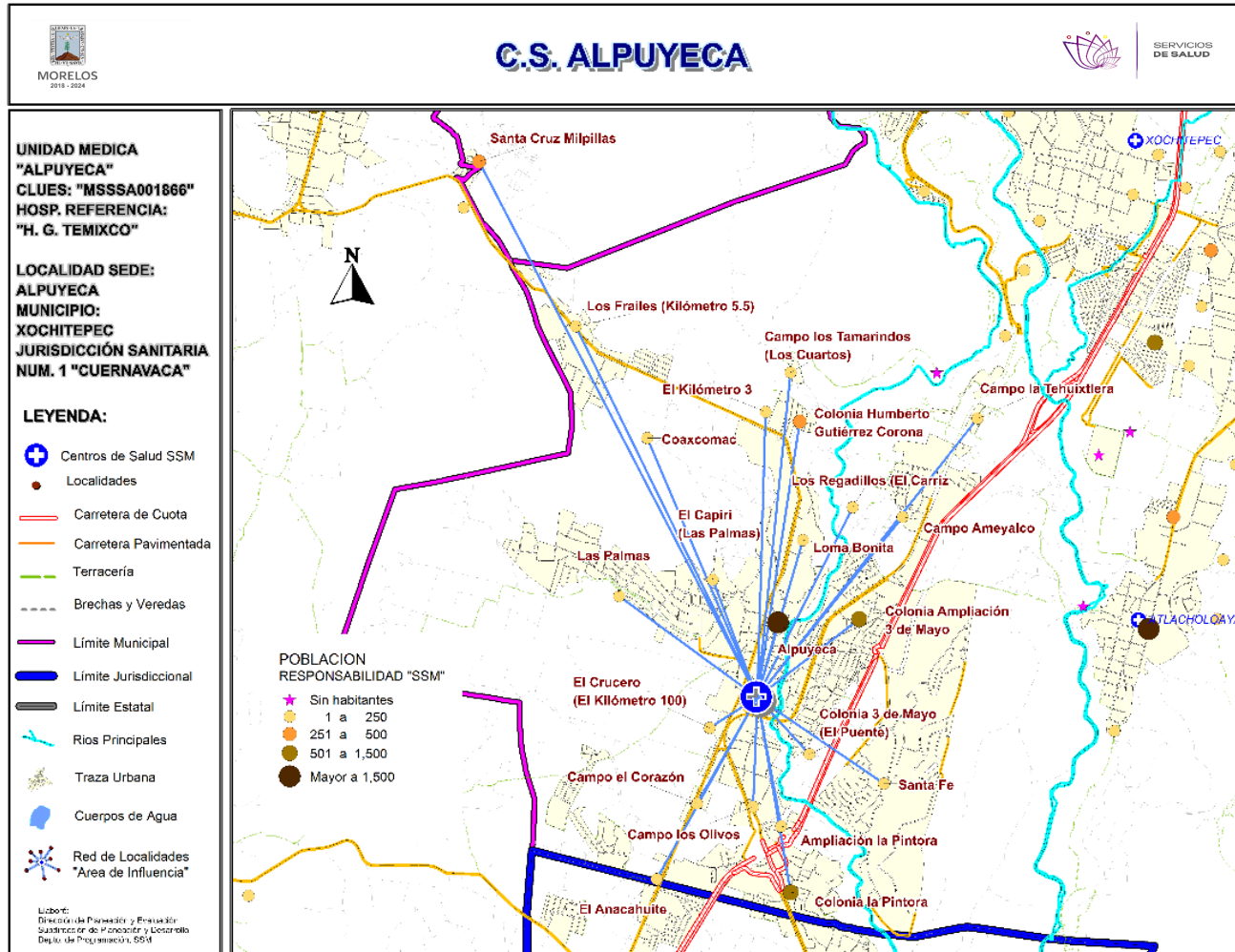


Municipio: Xochitepec

Jurisdicción Sanitaria I

POBLACIÓN MUNICIPIO DE XOCHITEPEC, MORELOS 2019.							
Edad quin.	Con Derechohabiencia			Sin Derechohabiencia			Población total general
	Masculino	Femenino	Total	Masculino	Femenino	Total	
< de 1	216	203	419	473	441	914	1,333
1 a 4	832	819	1,651	1,691	1,698	3,389	5,040
5 a 9	1,128	1,028	2,156	2,173	2,077	4,250	6,406
10 a 14	1,064	1,004	2,068	2,110	2,010	4,120	6,188
15 a 19	1,022	1,030	2,052	2,196	2,184	4,380	6,432
20 a 24	1,058	1,020	2,078	2,307	2,173	4,480	6,558
25 a 29	1,162	1,117	2,279	2,259	2,092	4,351	6,630
30 a 34	1,084	1,065	2,149	2,052	1,915	3,967	6,116
35 a 39	940	994	1,934	1,734	1,711	3,445	5,379
40 a 44	876	990	1,866	1,511	1,542	3,053	4,919
45 a 49	938	1,003	1,941	1,460	1,325	2,785	4,726
50 a 54	854	865	1,719	1,219	1,091	2,310	4,029
55 a 59	685	767	1,452	949	886	1,835	3,287
60 a 64	569	616	1,185	691	671	1,362	2,547
65 a 69	432	445	877	477	484	961	1,838
70 a 74	302	341	643	343	365	708	1,351
75 a 79	222	252	474	243	278	521	995
80 a 84	134	160	294	150	191	341	635
85 y más	75	98	173	99	134	233	406
Total	13,593	13,817	27,410	24,137	23,268	47,405	74,815





***Población afiliada al Seguro Popular: 7,854**

Población por área de influencia



POBLACIÓN DEL ÁREA DE INFLUENCIA, 2019.				
CLUES: MSSSA001866		NOMBRE CLUES: ALPUYECA		
MUNICIPIO SEDE: 028 XOCHITEPEC		LOCALIDAD SEDE: 0002 ALPUYECA		
TIPOLOGÍA: H / URBANO DE 05 NÚCLEOS BÁSICOS		HOSPITAL DE REFERENCIA: HOSPITAL GENERAL DE TEMIXCO		
CLAVE LOCALIDAD	NOMBRE DE LA LOCALIDAD	COLONIA	POBLACIÓN TOTAL	POBLACIÓN SSM
170180025	Santa Cruz Milpillas	-	382	334
170280002	Alpuyeca	-	9,833	6,309
170280015	Coaxcomac	-	275	131
170280016	El Kilómetro 3	-	80	61
170280018	Ampliación la Pintora	-	189	113
170280021	Santa Fe	-	351	139
170280024	Los Frailes (Kilómetro 5.5)	-	7	7
170280029	Campo los Tamarindos (Los Cuartos)	-	37	29
170280040	El Crucero (El Kilómetro 100)	-	40	32
170280048	Los Regadillos (El Carrizal)	-	12	1
170280059	El Anacahuite	-	50	37
170280063	Campo Ameyalco	-	150	117
170280068	El Capiri (Las Palmas)	-	221	171
170280069	Colonia la Pintora	-	681	528
170280079	Colonia Ampliación 3 de Mayo	-	752	530
170280084	Campo los Olivos	-	91	65
170280086	Colonia 3 de Mayo (El Puente)	-	1	1
170280092	Campo el Corazón	-	48	38
170280096	Loma Bonita	-	65	51
170280108	Campo la Tehuixtlera	-	132	102
170280112	Las Palmas	-	237	169
170280120	Colonia Humberto Gutiérrez Corona	-	534	384
TOTAL POBLACIÓN DE LA UNIDAD MÉDICA			14,168	9,349



Morbilidad



MORBILIDAD DEL C.S. ALPUYECA (CLUES: MSSSA001866) , 2018				
No.	PADECIMIENTO	CLAVE CIE10	CASOS	
			NÚM.	TASA *
1	Infecciones respiratorias agudas	J00-J06, J20, J21 excepto J02.0 y J03.0	1,706	186.14
2	Infecciones intestinales por otros organismos y las mal definidas	A04, A08-A09 excepto A08.0	522	56.96
3	Infección de vías urinarias	N30, N34, N39.0	421	45.94
4	Intoxicación por picadura de alacrán	T63.2, X22	354	38.63
5	Úlceras, gastritis y duodenitis	K25-K29	159	17.35
6	Vulvovaginitis	N76	87	9.49
7	Conjuntivitis	H10	74	8.07
8	Otitis media aguda	H65.0-H65.1	46	5.02
9	Gingivitis y enfermedad periodontal	K05	14	1.53
10	Candidiasis urogenital	B37.3-B37.4	13	1.42
	Resto de Diagnósticos	Resto de Diagnósticos	102	11.13
TOTAL			3,498	
POBLACIÓN RESPONSABILIDAD SSM, 2018:			9,165	

C.S. ALPUYECA (CLUES: MSSSA001866)

REPORTE SIS

Año	2012	2013	2014	2015	2016	2017
Total de Embarazadas 1° vez	179	206	186	175	172	174
Total de embarazadas Adolescentes 1° vez	33	64	29	50	39	51
Total de Pacientes de MPF	256	275	341	409	374	221
Total de Pacientes Referidos	378	257	293	740	291	309
Total de Pacientes Contrareferidos	0	0	0	0	0	0
Total DM en Tratamiento	187	116	169	208	116	s/d
Total DM en Control	112	43	43	183	16	s/d
Total HTA en Tratamiento	87	57	69	81	84	s/d
Total HTA en Control	48	48	47	76	68	s/d

Fuente: Subsistema de Prestación de Servicios (SIS) cierre anual 2012 - 2017, s/d= sin datos.

Nombre: ALPUYECA
CLUES: MSSSA001866
Jurisdicción: No. I

Concepto	2018 p/	Concepto	2018 p/
Infraestructura			
Consultorios	4	Personal de enfermería	12
-Generales	3	-Enfermeras en contacto	12
-Estomatología	1	-Enfermeras en otra actividad	0
-Otros	0		
Salas de expulsión	0	Consulta otorgada	
Recurso humano		Consulta externa	15,257
Médicos en contacto	13	-Consulta general	13,747
-Generales	9	-Consulta odontológica	1,510
-Odontólogos	2		
-Otros	0		
Médicos pasantes	2	Indicadores de productividad 1/	
-P. de medicina	2	Consulta general por médico general 2/	5.0
-P. de odontología	0	Consulta odontológica por odontólogo 3/	3.0

p/ La información corresponde al cierre anual de 2018 p/ (Cifras preliminares).

1/Se consideran 252 días hábiles.

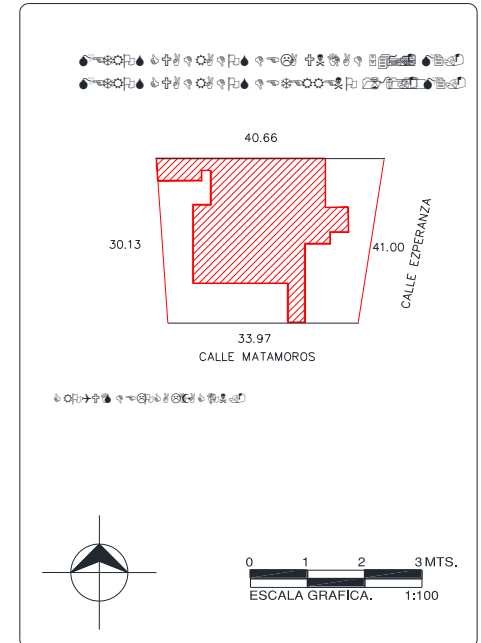
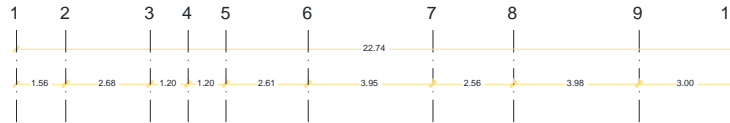
2/Incluye consulta general y médicos generales más pasantes de medicina.

3/Incluye consulta odontológica y odontólogos más pasantes de odontología.

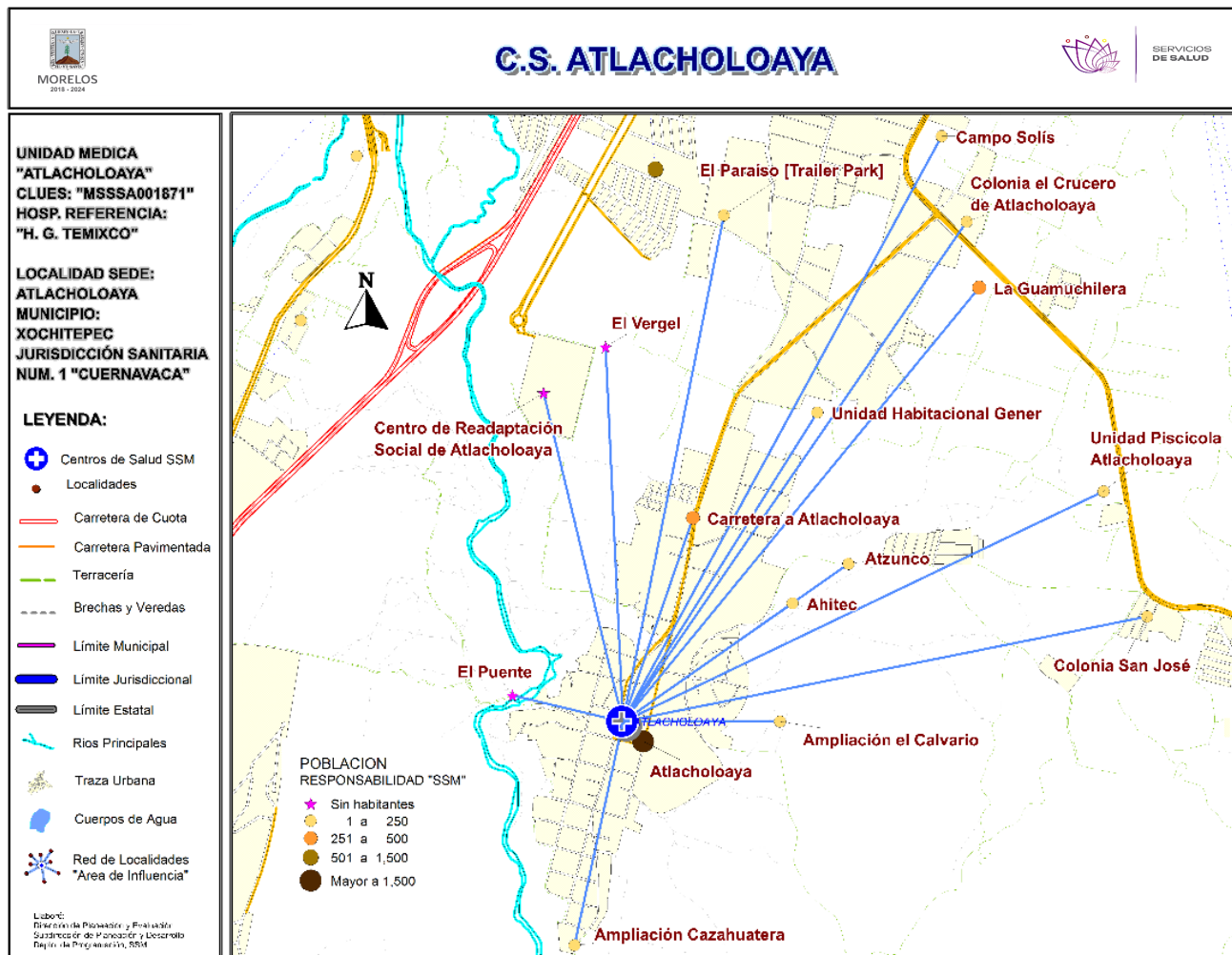
Fuente: SSA/DGIS/Cubos dinámicos de información, 2018 p/.

SINEHIAS, Base de datos/SIS, Cubos dinámicos 2018 p/ (corte 12 de junio).

CS Alpuyeca: Plano arquitectónico



CENTRO DE SALUD:	FECHA DE CONSTRUCCIÓN:	
JURISDICCION SANITARIA:	MUNICIPIO:	
LOCALIDAD:	PLANO:	
CLAVE CLUES:	FECHA DE ACTUALIZACIÓN:	VALIDO:
REALIZÓ LEVANTAMIENTO:		



***Población afiliada al Seguro Popular: 4,358**

Población por área de influencia



POBLACIÓN DEL ÁREA DE INFLUENCIA, 2019.				
CLUES:	MSSSA001871	NOMBRE CLUES:	ATLACHOLOAYA	
MUNICIPIO SEDE:	028 XOCHITEPEC	LOCALIDAD SEDE:	0003 ATLACHOLOAYA	
TIPOLOGÍA:	E / URBANO DE 02 NÚCLEOS BÁSICOS	HOSPITAL DE REFERENCIA:	HOSPITAL GENERAL DE TEMIXCO	
CLAVE LOCALIDAD	NOMBRE DE LA LOCALIDAD	COLONIA	POBLACIÓN TOTAL	POBLACIÓN SSM
170280003	Atlacholoaya	-	4,876	3,922
170280033	Unidad Piscícola Atlacholoaya	-	17	14
170280034	Carretera a Atlacholoaya	-	401	303
170280035	El Puente	-	0	0
170280039	Colonia el Crucero de Atlacholoaya	-	212	176
170280046	Unidad Habitacional General Lázaro Cárdenas [-	98	84
170280052	Ahitec	-	9	9
170280055	El Paraíso [Trailer Park]	-	63	45
170280057	El Vergel	-	0	0
170280060	Atzunco	-	80	73
170280071	La Guamuchilera	-	410	302
170280094	Campo Solís	-	191	169
170280102	Ampliación Cazahuatera	-	8	8
170280103	Ampliación el Calvario	-	123	105
170280117	Ninguno [Centro de Readaptación Social de Atl]	-	2,936	0
170280118	Colonia San José	-	39	37
TOTAL POBLACIÓN DE LA UNIDAD MÉDICA			9,463	5,247

Morbilidad

MORBILIDAD DEL C.S. ATLACHOLOAYA (CLUES: MSSSA001871) , 2018				
No.	PADECIMIENTO	CLAVE CIE10	CASOS	
			NÚM.	TASA *
1	Infecciones respiratorias agudas	J00-J06, J20, J21 excepto J02.0 y J03.0	385	74.57
2	Vulvovaginitis	N76	111	21.50
3	Infecciones intestinales por otros organismos y las mal definidas	A04, A08-A09 excepto A08.0	102	19.76
4	Infección de vías urinarias	N30, N34, N39.0	87	16.85
5	Otitis media aguda	H65.0-H65.1	33	6.39
6	Intoxicación por picadura de alacrán	T63.2, X22	25	4.84
7	Úlceras, gastritis y duodenitis	K25-K29	15	2.91
8	Desnutrición leve	E44.1	14	2.71
9	Obesidad	E66	10	1.94
10	Otras infecciones intestinales debidas a protozoarios	A07.0, A07.2, A07.9	8	1.55
	Resto de Diagnósticos	Resto de Diagnósticos	50	9.68
TOTAL			840	
POBLACIÓN RESPONSABILIDAD SSM, 2018:			5,163	

C.S. ATLACHOLOAYA (CLUES: MSSSA001871)

REPORTE SIS

Año	2012	2013	2014	2015	2016	2017
Total de Embarazadas 1° vez	134	87	94	115	98	44
Total de embarazadas Adolescentes 1° vez	51	26	25	36	22	11
Total de Pacientes de MPF	213	194	130	156	128	128
Total de Pacientes Referidos	375	282	268	245	372	91
Total de Pacientes Contrareferidos	0	0	7	0	0	1
Total DM en Tratamiento	13	25	56	70	45	s/d
Total DM en Control	11	4	19	22	7	s/d
Total HTA en Tratamiento	10	9	36	47	32	s/d
Total HTA en Control	8	2	18	18	21	s/d

Fuente: Subsistema de Prestación de Servicios (SIS) cierre anual 2012 - 2017, s/d= sin datos.

Nombre: ATLACHOLOAYA

CLUES: MSSSA001871

Jurisdicción: No. I

Concepto	2018 p/	Concepto	2018 p/
Infraestructura			
Consultorios	2	Personal de enfermería	6
-Generales	2	-Enfermeras en contacto	6
-Estomatología	0	-Enfermeras en otra actividad	0
-Otros	0		
Salas de expulsión	0	Consulta otorgada	
Recurso humano		Consulta externa	1,590
Médicos en contacto	2	-Consulta general	1,590
-Generales	1	-Consulta odontológica	0
-Odontólogos	0		
-Otros	0	Indicadores de productividad 1/	
Médicos pasantes	1	Consulta general por médico general 2/	3.2
-P. de medicina	1	Consulta odontológica por odontólogo 3/	0
-P. de odontología	0		

p/ La información corresponde al cierre anual de 2018 p/ (Cifras preliminares).

1/Se consideran 252 días hábiles.

2/Incluye consulta general y médicos generales más pasantes de medicina.

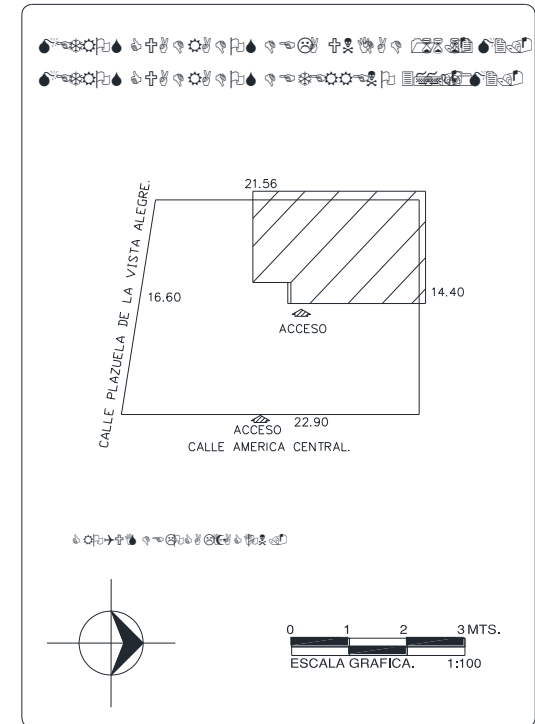
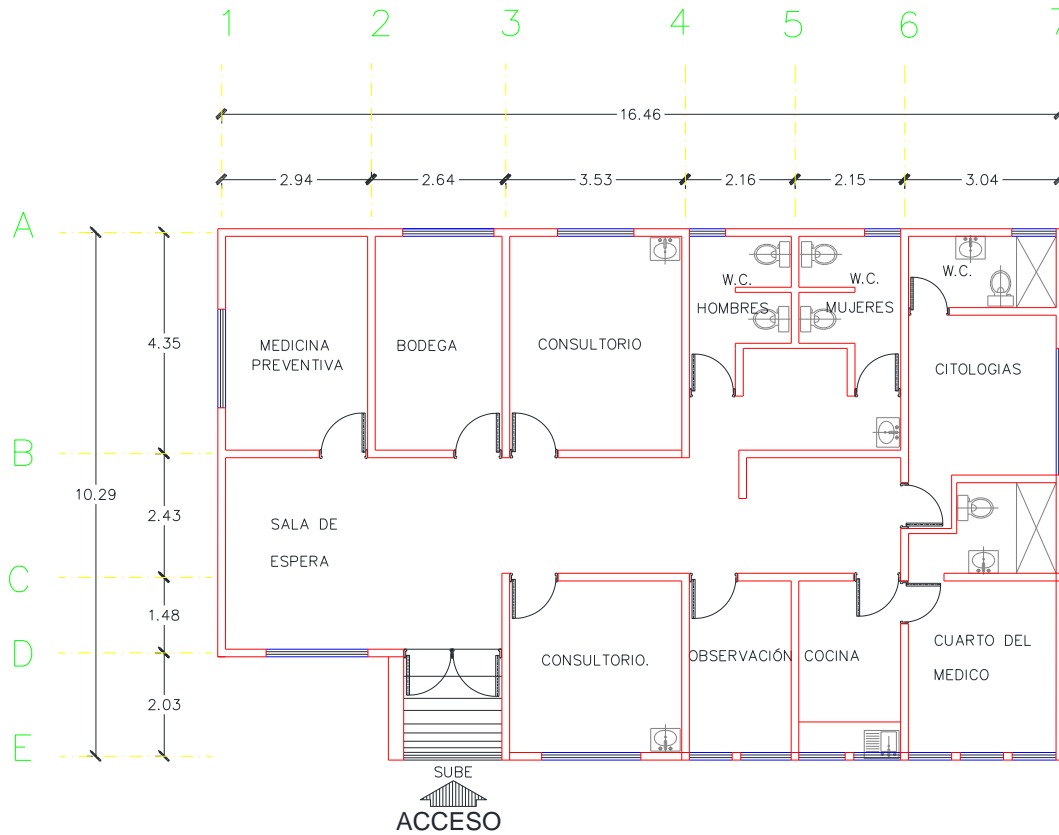
3/Incluye consulta odontológica y odontólogos más pasantes de odontología.

Fuente: SSA/DGIS/Cubos dinámicos de información, 2018 p/.

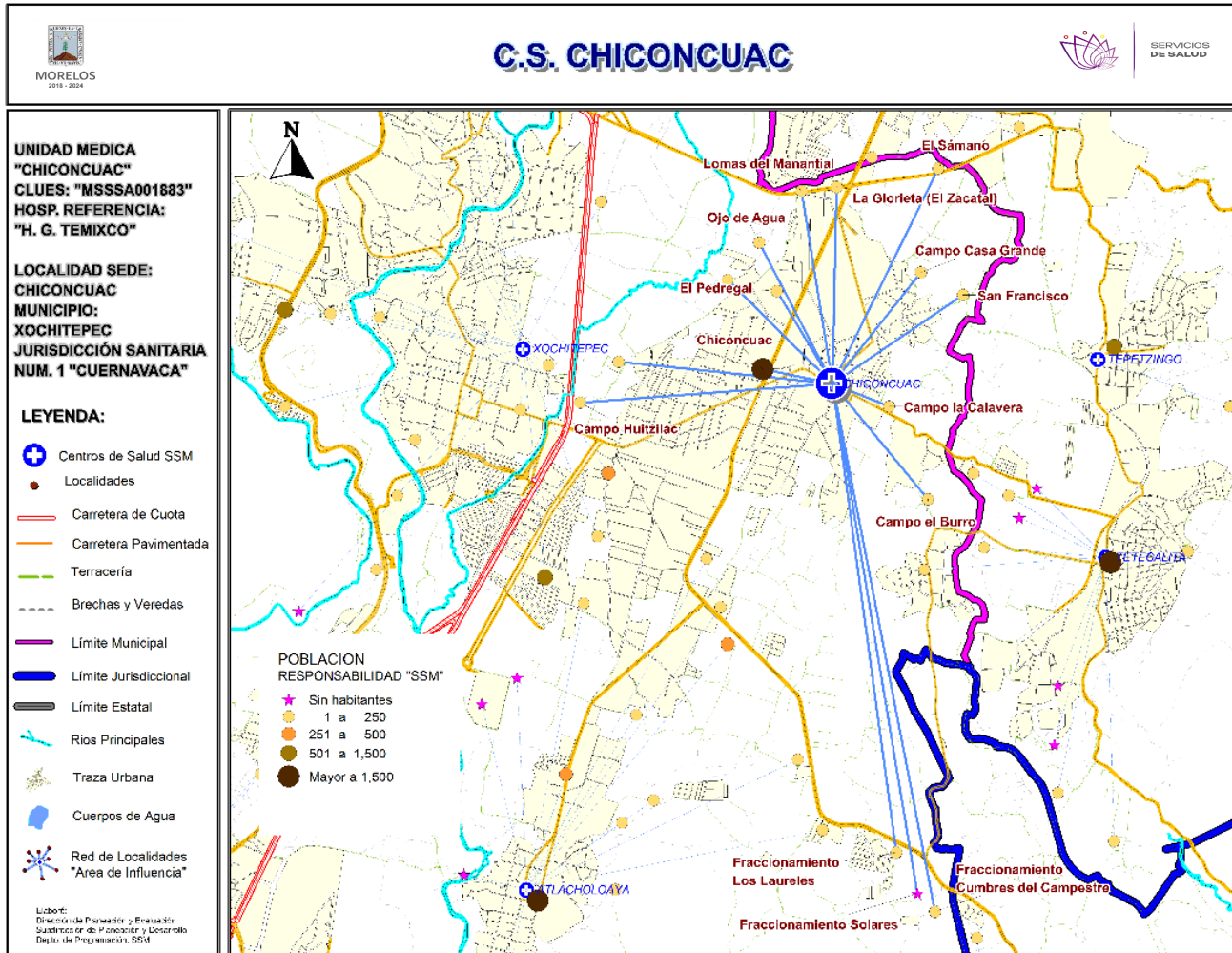
SINEHIAS, Base de datos/SIS, Cubos dinámicos 2018 p/ (corte 12 de junio).



CS Atlacholoaya: Plano arquitectónico



CENTRO DE SALUD:	FECHA DE CONSTRUCCIÓN:	
JURISDICCION SANITARIA:		
MUNICIPIO:	LOCALIDAD:	
PLANO:		
CLAVE CLUES:	FECHA DE ACTUALIZACIÓN:	VALIDÓ:
REALIZÓ LEVANTAMIENTO:		



Población por área de influencia

POBLACIÓN DEL ÁREA DE INFLUENCIA, 2019.

CLUES: MSSA001883		NOMBRE CLUES: CHICONCUAC		
MUNICIPIO SEDE: 028 XOCHITEPEC		LOCALIDAD SEDE: 0006 CHICONCUAC		
TIPOLOGÍA: D / URBANO DE 01 NÚCLEOS BÁSICOS		HOSPITAL DE REFERENCIA: HOSPITAL GENERAL DE TEMIXCO		
CLAVE LOCALIDAD	NOMBRE DE LA LOCALIDAD	COLONIA	POBLACIÓN TOTAL	POBLACIÓN SSM
170280006	Chiconcuac	-	8,346	5,634
170280020	El Pedregal	-	143	72
170280037	Campo el Burro	-	138	120
170280045	Campo Huitzilac	-	17	8
170280062	Camino a la Ventana	-	20	12
170280066	Ojo de Agua	-	34	26
170280067	Fraccionamiento los Laureles	-	470	94
170280077	El Sámano	-	21	15
170280090	Lomas del Manantial	-	52	42
170280095	La Glorieta (El Zacatal)	-	28	21
170280107	Campo Casa Grande	-	15	15
170280109	Colonia Lázaro Cárdenas	-	12	11
170280114	San Francisco	-	218	176
170280119	Campo la Calavera	-	27	25
170280121	Fraccionamiento Cumbres del Campestre	-	15	5
170280122	Fraccionamiento Solares	-	0	0
TOTAL POBLACIÓN DE LA UNIDAD MÉDICA			9,556	6,276



Morbilidad



MORBILIDAD DEL C.S. CHICONCUAC (CLUES: MSSSA001883) , 2018				
No.	PADECIMIENTO	CLAVE CIE10	CASOS	
			NÚM.	TASA *
1	Infecciones respiratorias agudas	J00-J06, J20, J21 excepto J02.0 y J03.0	386	62.52
2	Infecciones intestinales por otros organismos y las mal definidas	A04, A08-A09 excepto A08.0	58	9.39
3	Infección de vías urinarias	N30, N34, N39.0	56	9.07
4	Vulvovaginitis	N76	48	7.77
5	Intoxicación por picadura de alacrán	T63.2, X22	13	2.11
6	Hipertensión arterial	I10-I15	7	1.13
7	Diabetes mellitus no insulino dependiente (Tipo II)	E11-E14	6	0.97
8	Otitis media aguda	H65.0-H65.1	5	0.81
9	Úlceras, gastritis y duodenitis	K25-K29	4	0.65
10	Dengue no grave	A90	1	0.16
	Resto de Diagnósticos	Resto de Diagnósticos	2	0.32
TOTAL			586	
POBLACIÓN RESPONSABILIDAD SSM, 2018:			6,174	

C.S. CHICONCUAC (CLUES: MSSSA001883)

REPORTE SIS

Año	2012	2013	2014	2015	2016	2017
Total de Embarazadas 1° vez	129	149	104	110	121	90
Total de embarazadas Adolescentes 1° vez	44	33	32	23	27	22
Total de Pacientes de MPF	233	348	297	191	179	270
Total de Pacientes Referidos	241	220	179	144	175	56
Total de Pacientes Contrareferidos	0	0	0	0	0	1
Total DM en Tratamiento	102	110	123	152	64	76
Total DM en Control	6	32	14	24	5	56
Total HTA en Tratamiento	72	78	74	90	49	58
Total HTA en Control	19	33	15	36	34	52

Fuente: Subsistema de Prestación de Servicios (SIS) cierre anual 2012 - 2017, s/d= sin datos.

Nombre: CHICONCUAC

CLUES: MSSSA001883

Jurisdicción: No. I

Concepto	2018 p/	Concepto	2018 p/
Infraestructura			
Consultorios	1	Personal de enfermería	3
-Generales	1	-Enfermeras en contacto	3
-Estomatología	0	-Enfermeras en otra actividad	0
-Otros	0		
Salas de expulsión	0	Consulta otorgada	
Recurso humano			
Médicos en contacto	2	Consulta externa	3,494
-Generales	1	-Consulta general	3,494
-Odontólogos	0	-Consulta odontológica	0
-Otros	0	Indicadores de productividad 1/	
Médicos pasantes	1	Consulta general por médico general 2/	6.9
-P. de medicina	1	Consulta odontológica por odontólogo 3/	0
-P. de odontología	0		

p/ La información corresponde al cierre anual de 2018 p/ (Cifras preliminares).

1/Se consideran 252 días hábiles.

2/Incluye consulta general y médicos generales más pasantes de medicina.

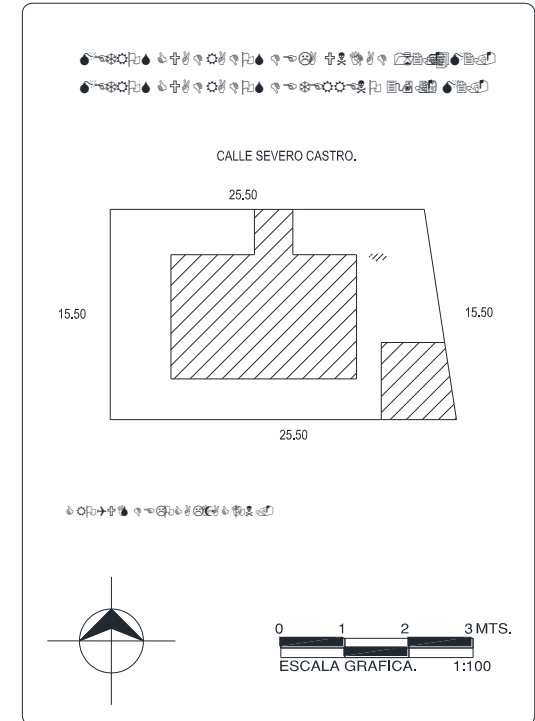
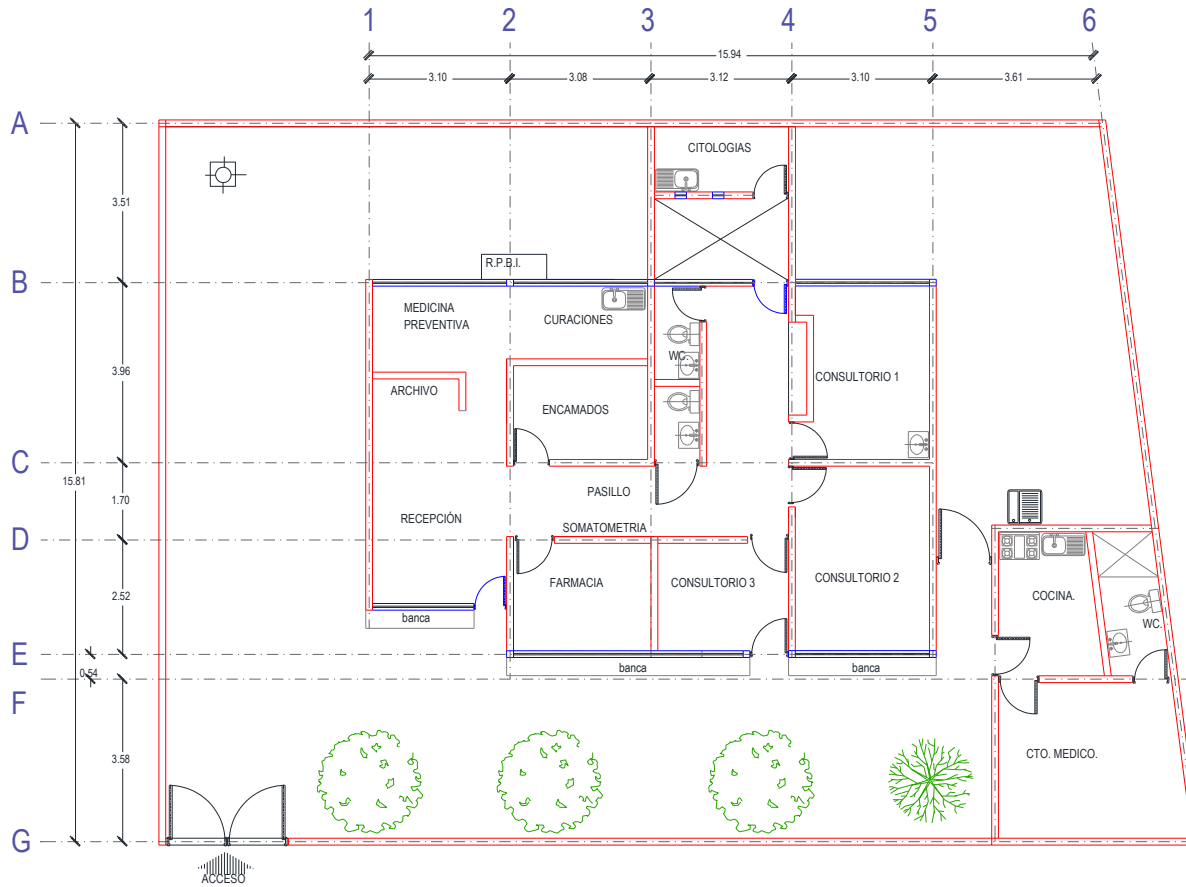
3/Incluye consulta odontológica y odontólogos más pasantes de odontología.

Fuente: SSA/DGIS/Cubos dinámicos de información, 2018 p/.

SINEHIAS, Base de datos/SIS, Cubos dinámicos 2018 p/ (corte 12 de junio).



CS Chiconcuac: Plano arquitectónico



CENTRO DE SALUD:  FECHA DE CONSTRUCCIÓN: 

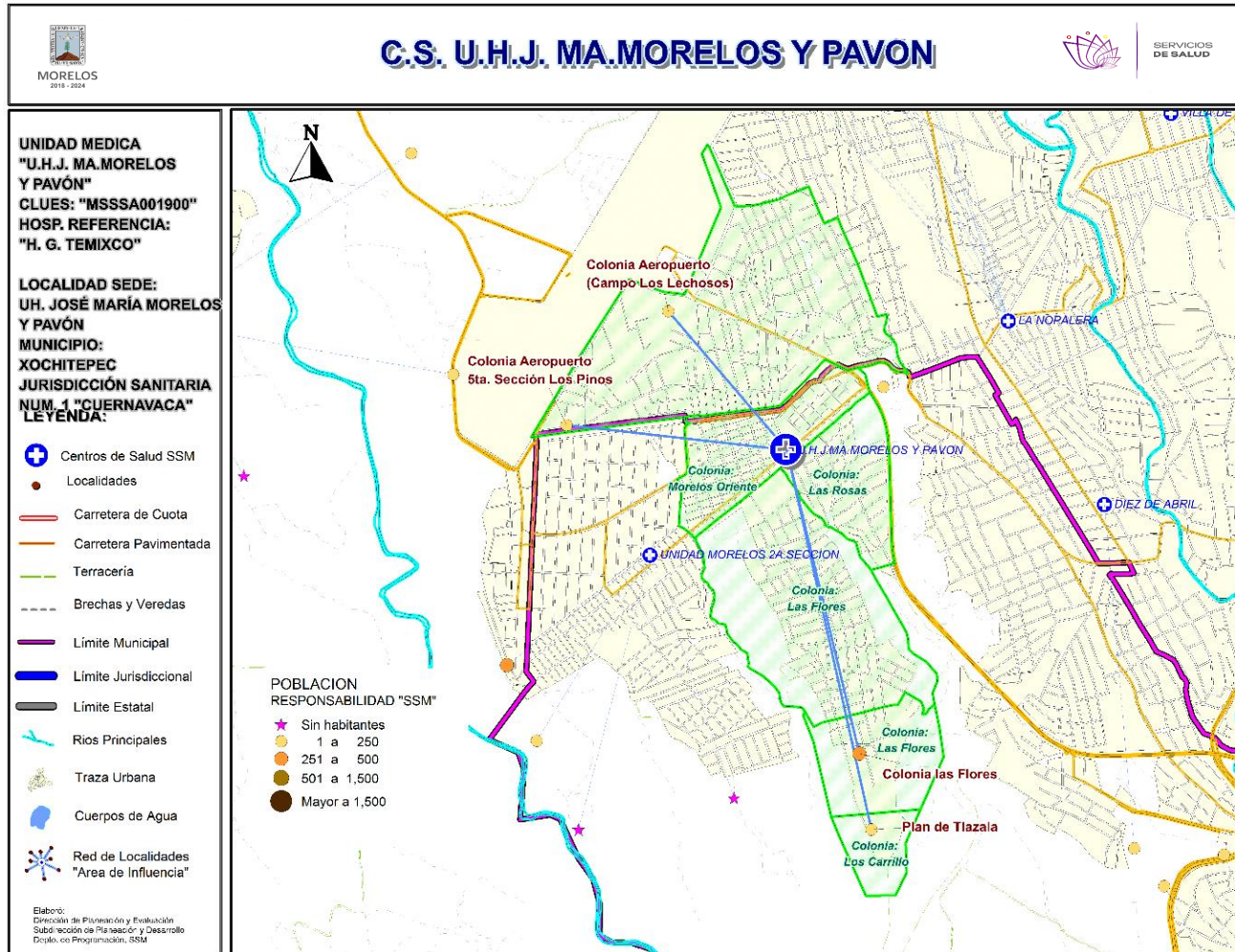
JURISDICCION SANITARIA: 

MUNICIPIO:  LOCALIDAD: 

PLANO: 

CLAVE CLUES:  FECHA DE ACTUALIZACIÓN:  VALIDÓ: 

REALIZÓ LEVANTAMIENTO: 



***Población afiliada al Seguro Popular: 7,532**



Población por área de influencia



POBLACIÓN DEL ÁREA DE INFLUENCIA, 2019.				
CLUES:	MSSSA001900	NOMBRE CLUES:	UNIDAD MORELOS	
MUNICIPIO SEDE:	028 XOCHITEPEC	LOCALIDAD SEDE:	0030 UNIDAD HABITACIONAL JOSE MARIA MORELOS Y PAVON	
TIPOLOGÍA:	D / URBANO DE 01 NÚCLEOS BÁSICOS	HOSPITAL DE REFERENCIA:	HOSPITAL GENERAL DE TEMIXCO	
CLAVE LOCALIDAD	NOMBRE DE LA LOCALIDAD	COLONIA	POBLACIÓN TOTAL	POBLACIÓN SSM
170180001	Temixco	AEROPUERTO	3,166	2,243
170180001	Temixco	MORELOS ORIENTE	31	20
170180063	Colonia Aeropuerto 5ta. Sección los Pinos	-	111	78
170180068	Colonia Aeropuerto (Campo los Lechosos)	-	53	47
170280030	Unidad Habitacional José María Morelos y	LAS FLORES	2,022	1,621
170280030	Unidad Habitacional José María Morelos y	LAS ROSAS	1,109	838
170280030	Unidad Habitacional José María Morelos y	MORELOS ORIENTE	3,993	2,783
170280030	Unidad Habitacional José María Morelos y	UNIDAD MORELOS	8	0
170280075	Plan de Tlazala	-	17	12
170280111	Colonia las Flores	-	558	457
TOTAL POBLACIÓN DE LA UNIDAD MÉDICA			11,068	8,099



MORBILIDAD DEL C.S. U.H.J. MA.MORELOS Y PAVÓN (CLUES: MSSSA001900) , 2018

No.	PADECIMIENTO	CLAVE CIE10	CASOS	
			NÚM.	TASA *
1	Infecciones respiratorias agudas	J00-J06, J20, J21 excepto J02.0 y J03.0	598	74.96
2	Candidiasis urogenital	B37.3-B37.4	202	25.32
3	Úlceras, gastritis y duodenitis	K25-K29	186	23.31
4	Infección de vías urinarias	N30, N34, N39.0	180	22.56
5	Infecciones intestinales por otros organismos y las mal definidas	A04, A08-A09 excepto A08.0	58	7.27
6	Tricomoniasis urogenital	A59.0	46	5.77
7	Vulvovaginitis	N76	42	5.26
8	Conjuntivitis	H10	37	4.64
9	Amebiasis intestinal	A06.0-A06.3, A06.9	30	3.76
10	Otitis media aguda	H65.0-H65.1	25	3.13
	Resto de Diagnósticos	Resto de Diagnósticos	58	7.27
TOTAL			1,462	
POBLACIÓN RESPONSABILIDAD SSM, 2018:			7,978	

C.S. U.H.J. MA.MORELOS Y PAVÓN (CLUES: MSSSA001900)

REPORTE SIS

Año	2012	2013	2014	2015	2016	2017
Total de Embarazadas 1° vez	132	184	181	183	181	132
Total de embarazadas Adolescentes 1° vez	25	75	65	55	62	39
Total de Pacientes de MPF	343	383	253	158	177	240
Total de Pacientes Referidos	138	192	277	527	432	141
Total de Pacientes Contrareferidos	0	0	0	0	0	2
Total DM en Tratamiento	54	67	96	67	103	3
Total DM en Control	39	32	50	59	32	1
Total HTA en Tratamiento	36	48	70	51	73	2
Total HTA en Control	30	39	61	42	53	0

Fuente: Subsistema de Prestación de Servicios (SIS) cierre anual 2012 - 2017, s/d= sin datos.

Nombre: U.H.J. MA.MORELOS Y PAVÓN

CLUES: MSSSA001900

Jurisdicción: No. I

Concepto	2018 p/	Concepto	2018 p/
Infraestructura			
Consultorios	1	Personal de enfermería	3
-Generales	1	-Enfermeras en contacto	3
-Estomatología	0	-Enfermeras en otra actividad	0
-Otros	0		
Salas de expulsión	0		
Recurso humano			
Médicos en contacto	1	Consulta otorgada	
-Generales	1	Consulta externa	2,462
-Odontólogos	0	-Consulta general	2,462
-Otros	0	-Consulta odontológica	0
Médicos pasantes	0		
-P. de medicina	0		
-P. de odontología	0		
		Indicadores de productividad 1/	
		Consulta general por médico general 2/	9.8
		Consulta odontológica por odontólogo 3/	0

p/ La información corresponde al cierre anual de 2018 p/ (Cifras preliminares).

1/Se consideran 252 días hábiles.

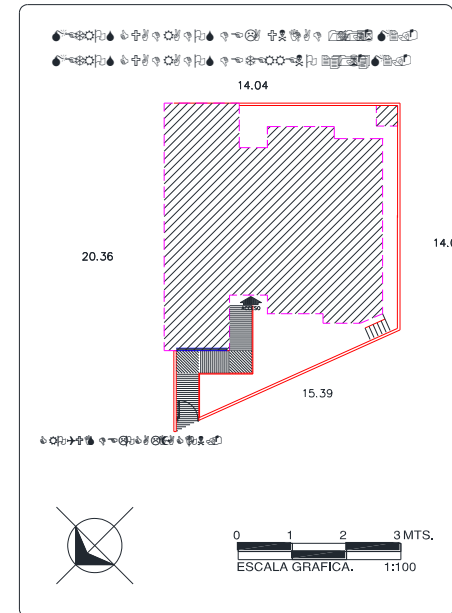
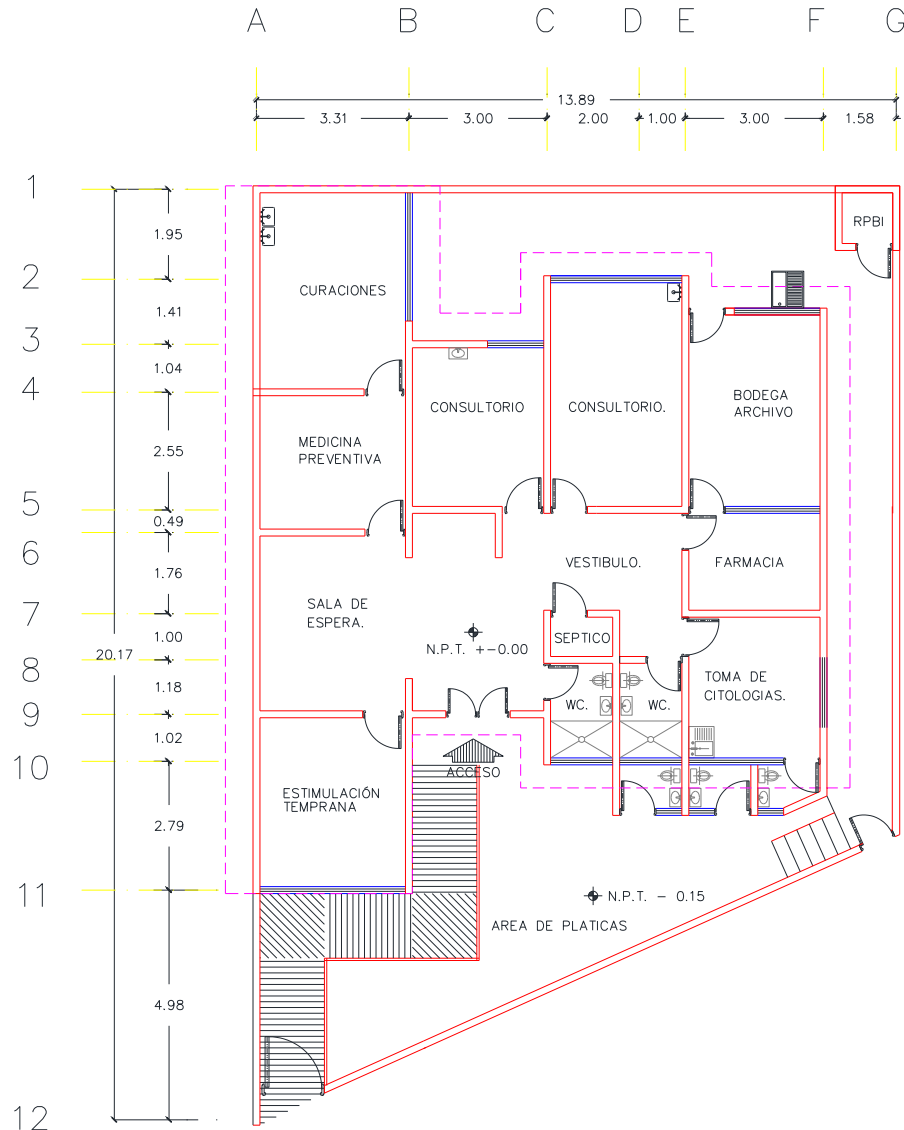
2/Incluye consulta general y médicos generales más pasantes de medicina.

3/Incluye consulta odontológica y odontólogos más pasantes de odontología.

Fuente: SSA/DGIS/Cubos dinámicos de información, 2018 p/.

SINEHIAS, Base de datos/SIS, Cubos dinámicos 2018 p/ (corte 12 de junio).

CS U.Hab. José Ma. Morelos y Pavón : Plano arquitectónico



CENTRO DE SALUD:	FECHA DE CONSTRUCCIÓN:	
JURISDICCION SANITARIA:		
MUNICIPIO:	LOCALIDAD:	
PLANO:		
CLAVE CLUES:	FECHA DE ACTUALIZACIÓN:	VALIDÓ:
REALIZÓ LEVANTAMIENTO:		

Fuente: Depto. de Obras, Conservación y Mantenimiento, SSM



***Población afiliada al Seguro Popular: 4,459**



Población por área de influencia



POBLACIÓN DEL ÁREA DE INFLUENCIA, 2019.				
CLUES:	MSSSA001895	NOMBRE CLUES:	UNIDAD MORELOS 2A.SECCION	
MUNICIPIO SEDE:	028 XOCHITEPEC	LOCALIDAD SEDE:	0030 UNIDAD HABITACIONAL JOSE MARIA MORELOS Y PAVON	
TIPOLOGÍA:	D / URBANO DE 01 NÚCLEOS BÁSICOS	HOSPITAL DE REFERENCIA:	HOSPITAL GENERAL DE TEMIXCO	
CLAVE LOCALIDAD	NOMBRE DE LA LOCALIDAD	COLONIA	POBLACIÓN TOTAL	POBLACIÓN SSM
170180024	Benito Juárez (La Monera)	-	676	497
170280030	Unidad Habitacional José María Morelos y	LOMA BONITA	2,437	1,832
170280030	Unidad Habitacional José María Morelos y	MORELOS PONIENTE	2,046	1,482
170280030	Unidad Habitacional José María Morelos y	OBRERA	927	506
170280072	Loma de Enmedio (Loma Bonita)	-	0	0
170280074	Loma del Tepehuaje	-	0	0
170280085	Colonia Loma Bonita	-	8	8
TOTAL POBLACIÓN DE LA UNIDAD MÉDICA			6,094	4,325



MORBILIDAD DEL C.S. UNIDAD MORELOS 2A. SECCIÓN (CLUES: MSSSA001895) , 2018

No.	PADECIMIENTO	CLAVE CIE10	CASOS	
			NÚM.	TASA *
1	Infecciones respiratorias agudas	J00-J06, J20, J21 excepto J02.0 y J03.0	139	32.71
2	Gingivitis y enfermedad periodontal	K05	65	15.29
3	Infección de vías urinarias	N30, N34, N39.0	55	12.94
4	Infecciones intestinales por otros organismos y las mal definidas	A04, A08-A09 excepto A08.0	40	9.41
5	Úlceras, gastritis y duodenitis	K25-K29	30	7.06
6	Candidiasis urogenital	B37.3-B37.4	27	6.35
7	Otitis media aguda	H65.0-H65.1	18	4.24
8	Vulvovaginitis	N76	16	3.76
9	Diabetes mellitus no insulino dependiente (Tipo II)	E11-E14	15	3.53
10	Hipertensión arterial	I10-I15	13	3.06
	Resto de Diagnósticos	Resto de Diagnósticos	34	8.00
TOTAL			452	
POBLACIÓN RESPONSABILIDAD SSM, 2018:			4,250	

REPORTE SIS

Año	2012	2013	2014	2015	2016	2017
Total de Embarazadas 1° vez	96	87	57	119	103	39
Total de embarazadas Adolescentes 1° vez	14	19	8	19	19	12
Total de Pacientes de MPF	383	384	253	258	105	128
Total de Pacientes Referidos	96	159	143	139	185	58
Total de Pacientes Contrareferidos	0	0	0	0	0	0
Total DM en Tratamiento	12	7	27	49	76	27
Total DM en Control	12	2	13	20	21	9
Total HTA en Tratamiento	4	7	19	32	63	24
Total HTA en Control	4	4	11	16	28	16

Fuente: Subsistema de Prestación de Servicios (SIS) cierre anual 2012 - 2017, s/d= sin datos.

Nombre: UNIDAD MORELOS 2A. SECCIÓN

CLUES: MSSSA001895

Jurisdicción: No. I

Concepto	2018 p/	Concepto	2018 p/
Infraestructura			
Consultorios	2	Personal de enfermería	3
-Generales	1	-Enfermeras en contacto	3
-Estomatología	1	-Enfermeras en otra actividad	0
-Otros	0		
Salas de expulsión	0	Consulta otorgada	
Recurso humano			
Médicos en contacto	2	Consulta externa	2,380
-Generales	1	-Consulta general	2,211
-Odontólogos	1	-Consulta odontológica	169
-Otros	0	Indicadores de productividad 1/	
Médicos pasantes	0		
-P. de medicina	0	Consulta general por médico general 2/	8.8
-P. de odontología	0	Consulta odontológica por odontólogo 3/	0.7

p/ La información corresponde al cierre anual de 2018 p/ (Cifras preliminares).

1/Se consideran 252 días hábiles.

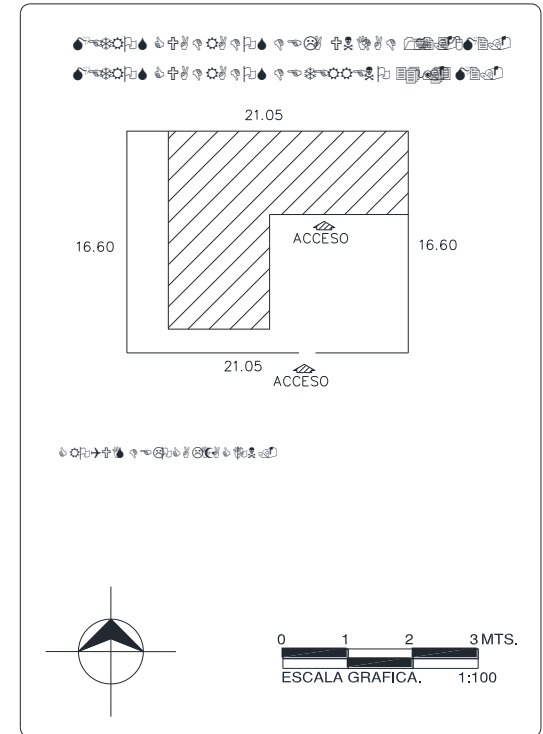
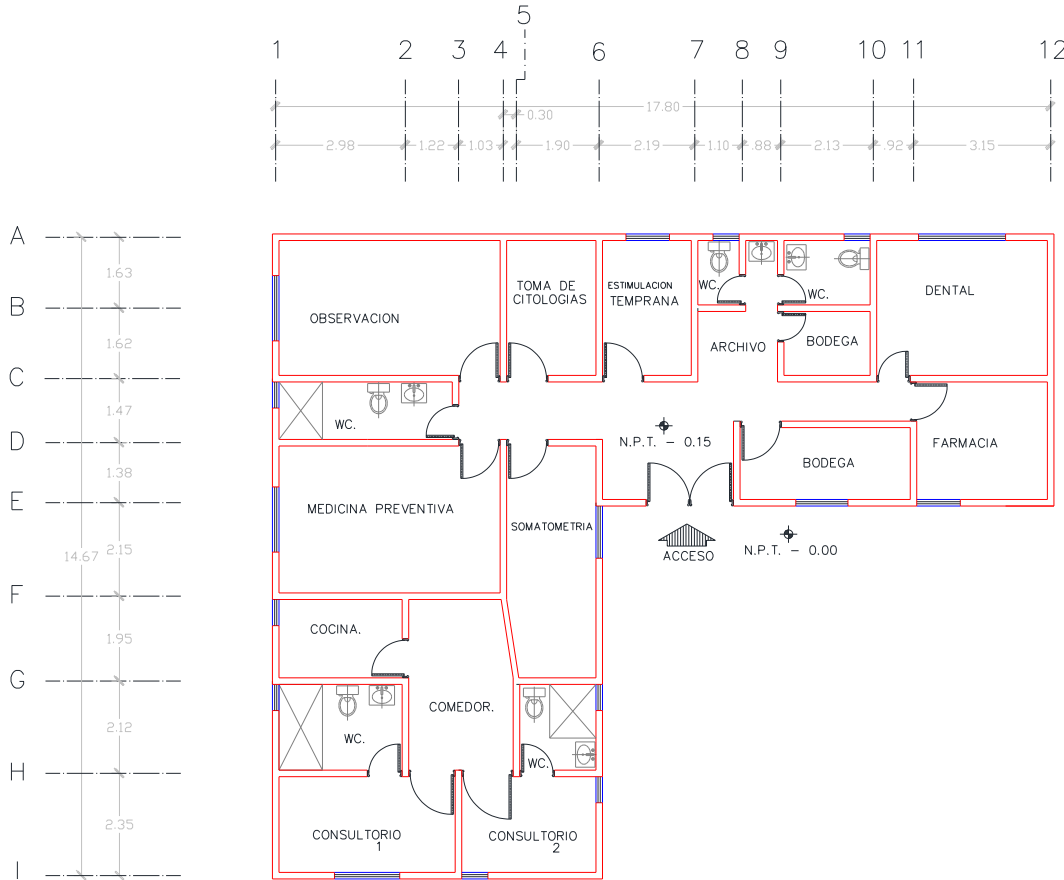
2/Incluye consulta general y médicos generales más pasantes de medicina.

3/Incluye consulta odontológica y odontólogos más pasantes de odontología.

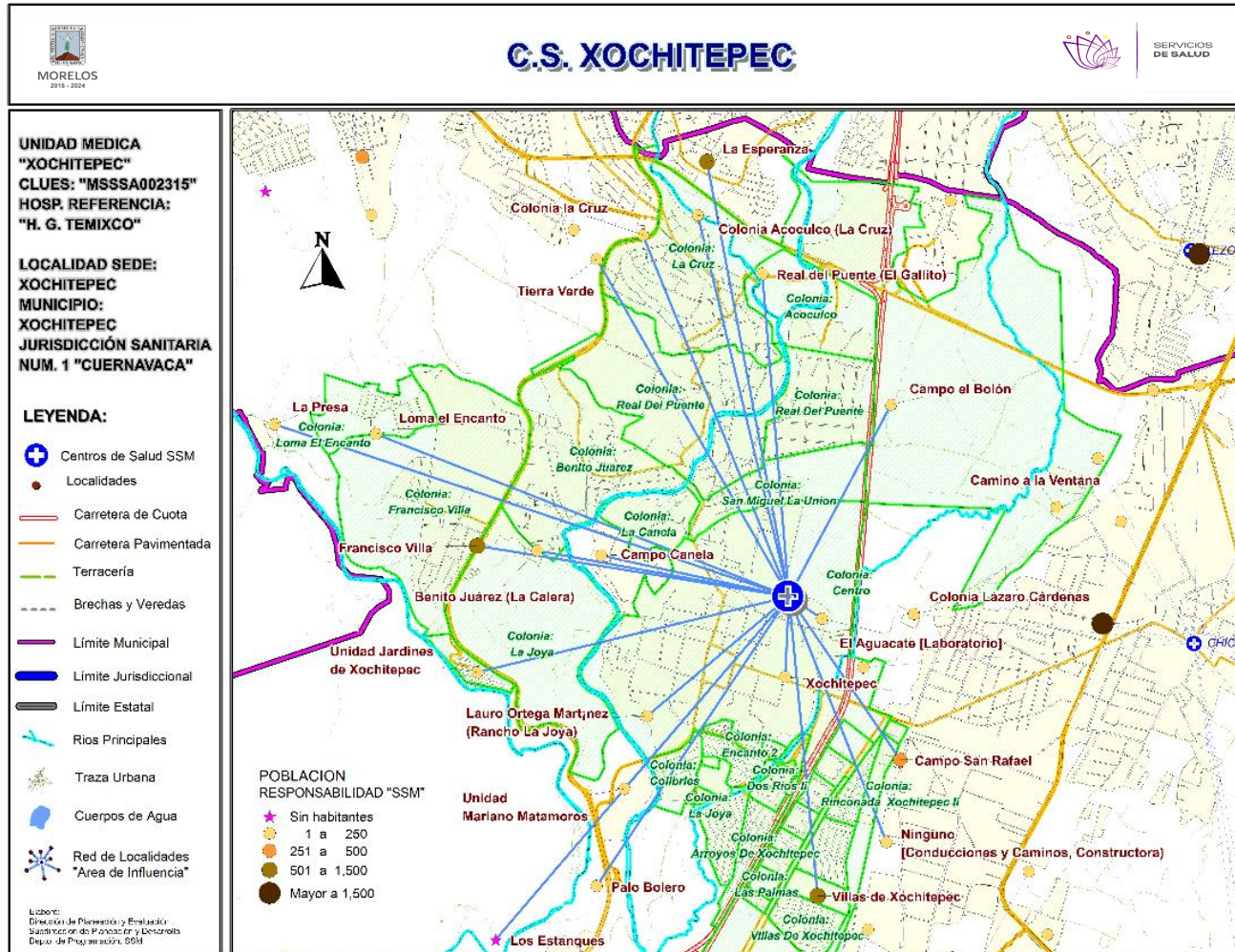
Fuente: SSA/DGIS/Cubos dinámicos de información, 2018 p/.

SINEHIAS, Base de datos/SIS, Cubos dinámicos 2018 p/ (corte 12 de junio).

CS Unidad Morelos 2ª Sección: Plano arquitectónico



CENTRO DE SALUD:	FECHA DE CONSTRUCCIÓN:	
JURISDICCION SANITARIA:	LOCALIDAD:	
MUNICIPIO:	PLANO:	
CLAVE CLUES:	FECHA DE ACTUALIZACIÓN:	VALIDÓ:
REALIZÓ LEVANTAMIENTO:		



***Población afiliada al Seguro Popular: 7,422**



MORELOS
2018 - 2024



Población por área de influencia



SERVICIOS
DE SALUD

POBLACIÓN DEL ÁREA DE INFLUENCIA, 2019.

CLUES: MSSA002315		NOMBRE CLUES: XOCHITEPEC		
MUNICIPIO SEDE: 028 XOCHITEPEC		LOCALIDAD SEDE: 0001 XOCHITEPEC		
TIPOLOGÍA: F / URBANO DE 03 NÚCLEOS BÁSICOS		HOSPITAL DE REFERENCIA: HOSPITAL GENERAL DE TEMIXCO		
CLAVE LOCALIDAD	NOMBRE DE LA LOCALIDAD	COLONIA	POBLACIÓN TOTAL	POBLACIÓN SSM
170280001	Xochitepec	BENITO JUAREZ	1,686	956
170280001	Xochitepec	CENTRO	4,638	1,753
170280001	Xochitepec	FRANCISCO VILLA	86	51
170280001	Xochitepec	LA CANELA	218	140
170280001	Xochitepec	LA CRUZ	2,981	1,934
170280001	Xochitepec	REAL DEL PUENTE	2,035	1,004
170280001	Xochitepec	SAN MIGUEL LA UNION	926	536
170280005	Francisco Villa	-	1,131	735
170280012	Palo Bolero	-	44	35
170280031	Lauro Ortega Martínez (Rancho la Joya)	-	24	8
170280058	El Aguacate [Laboratorio]	-	73	14
170280064	Campo el Bolón	-	6	6
170280070	Los Estanques	-	0	0
170280073	Loma el Encanto	-	113	79
170280076	La Presa	-	14	14
170280080	Tierra Verde	-	5	5
170280087	La Esperanza	-	856	679
170280097	Unidad Jardines de Xochitepec	-	221	73
170280098	Unidad Mariano Matamoros	-	18	17
170280100	Colonia Acoculco (La Cruz)	-	113	82
170280101	Colonia la Cruz	-	30	23
170280104	Villas de Xochitepec	-	2,628	900
170280105	Benito Juárez (La Calera)	-	77	58
170280106	Campo Canela	-	155	111
170280110	Campo San Rafael	-	358	263
170280113	Real del Puente (El Gallito)	-	8	6
170280115	Xochitepec	-	132	55
170280123	Ninguno [Conducciones y Caminos Constructora]	-	8	8
TOTAL POBLACIÓN DE LA UNIDAD MÉDICA			18,584	9,545

Fuente: Cubos Dinámicos de la Dirección General de Información en Salud (DGIS); Proyecciones de la Población por condición de derechohabiente, 2019, DGIS plataforma. Estudio de Regionalización Operativa (ERO). **Fecha consulta:** Marzo 2019. **Fecha de Actualización:** Mayo 2019. **Elaboró:** Departamento de Evaluación.



Morbilidad



MORBILIDAD DEL C.S. XOCHITEPEC (CLUES: MSSSA002315) , 2018				
No.	PADECIMIENTO	CLAVE CIE10	CASOS	
			NÚM.	TASA *
1	Infecciones respiratorias agudas	J00-J06, J20, J21 excepto J02.0 y J03.0	345	36.57
2	Infección de vías urinarias	N30, N34, N39.0	135	14.31
3	Vulvovaginitis	N76	103	10.92
4	Obesidad	E66	41	4.35
5	Infecciones intestinales por otros organismos y las mal definidas	A04, A08-A09 excepto A08.0	39	4.13
6	Úlceras, gastritis y duodenitis	K25-K29	25	2.65
7	Otitis media aguda	H65.0-H65.1	12	1.27
8	Conjuntivitis	H10	11	1.17
9	Intoxicación por picadura de alacrán	T63.2, X22	8	0.85
10	Diabetes mellitus no insulino dependiente (Tipo II)	E11-E14	7	0.74
	Resto de Diagnósticos	Resto de Diagnósticos	43	4.56
TOTAL			769	
POBLACIÓN RESPONSABILIDAD SSM, 2018:			9,433	

REPORTE SIS

Año	2012	2013	2014	2015	2016	2017
Total de Embarazadas 1° vez	106	119	117	99	71	95
Total de embarazadas Adolescentes 1° vez	43	26	22	27	21	37
Total de Pacientes de MPF	579	431	450	472	507	430
Total de Pacientes Referidos	289	324	612	290	103	191
Total de Pacientes Contrareferidos	0	0	0	0	0	1
Total DM en Tratamiento	302	183	25	59	50	97
Total DM en Control	75	50	14	28	3	17
Total HTA en Tratamiento	143	157	23	43	46	101
Total HTA en Control	97	80	18	27	42	78

Fuente: Subsistema de Prestación de Servicios (SIS) cierre anual 2012 - 2017, s/d= sin datos.

Nombre: XOCHITEPEC
CLUES: MSSSA002315
Jurisdicción: No. 1

Concepto	2018 p/	Concepto	2018 p/
Infraestructura			
Consultorios	4	Personal de enfermería	6
-Generales	3	-Enfermeras en contacto	6
-Estomatología	1	-Enfermeras en otra actividad	0
-Otros	0		
Salas de expulsión	0		
Recurso humano			
Médicos en contacto	5	Consulta otorgada	
-Generales	1	Consulta externa	4,843
-Odontólogos	1	-Consulta general	4,179
-Otros	0	-Consulta odontológica	664
Médicos pasantes	3		
-P. de medicina	2		
-P. de odontología	1		
		Indicadores de productividad 1/	
		Consulta general por médico general 2/	5.5
		Consulta odontológica por odontólogo 3/	1.3

p/ La información corresponde al cierre anual de 2018 p/ (Cifras preliminares).

1/Se consideran 252 días hábiles.

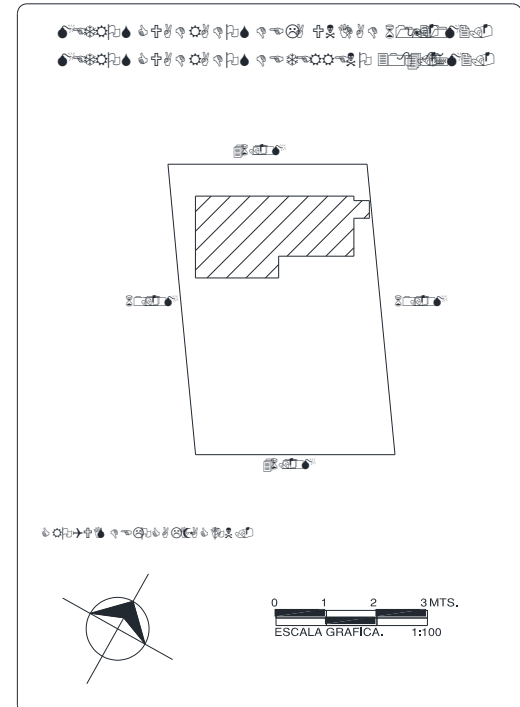
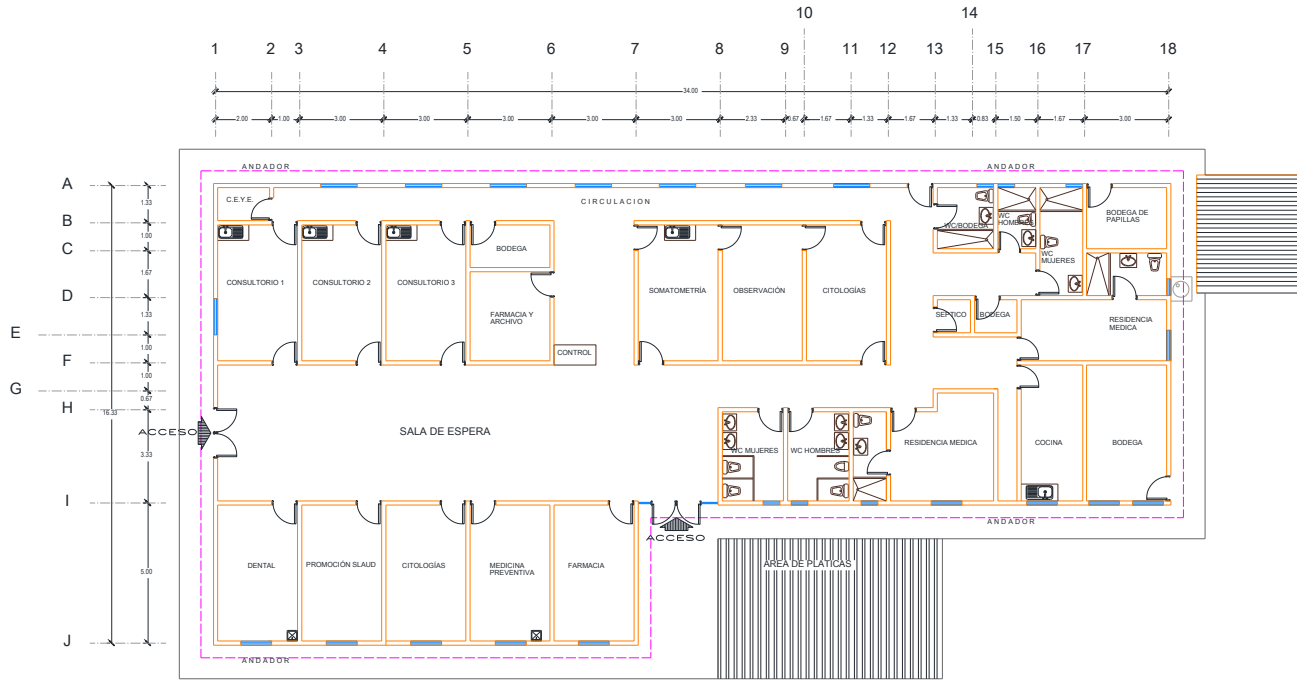
2/Incluye consulta general y médicos generales más pasantes de medicina.

3/Incluye consulta odontológica y odontólogos más pasantes de odontología.

Fuente: SSA/DGIS/Cubos dinámicos de información, 2018 p/.

SINEHIAS, Base de datos/SIS, Cubos dinámicos 2018 p/ (corte 12 de junio).

CS Xochitepec: Plano arquitectónico



CENTRO DE SALUD:	FECHA DE CONSTRUCCIÓN:
JURISDICCION SANITARIA:	LOCALIDAD:
MUNICIPIO:	PLANO:
CLAVE CLUES:	FECHA DE ACTUALIZACIÓN: VALIDÓ:
REALIZÓ LEVANTAMIENTO:	